



PEMERINTAH KABUPATEN KOTAWARINGIN BARAT BADAN PENANGGULANGAN BENCANA DAERAH

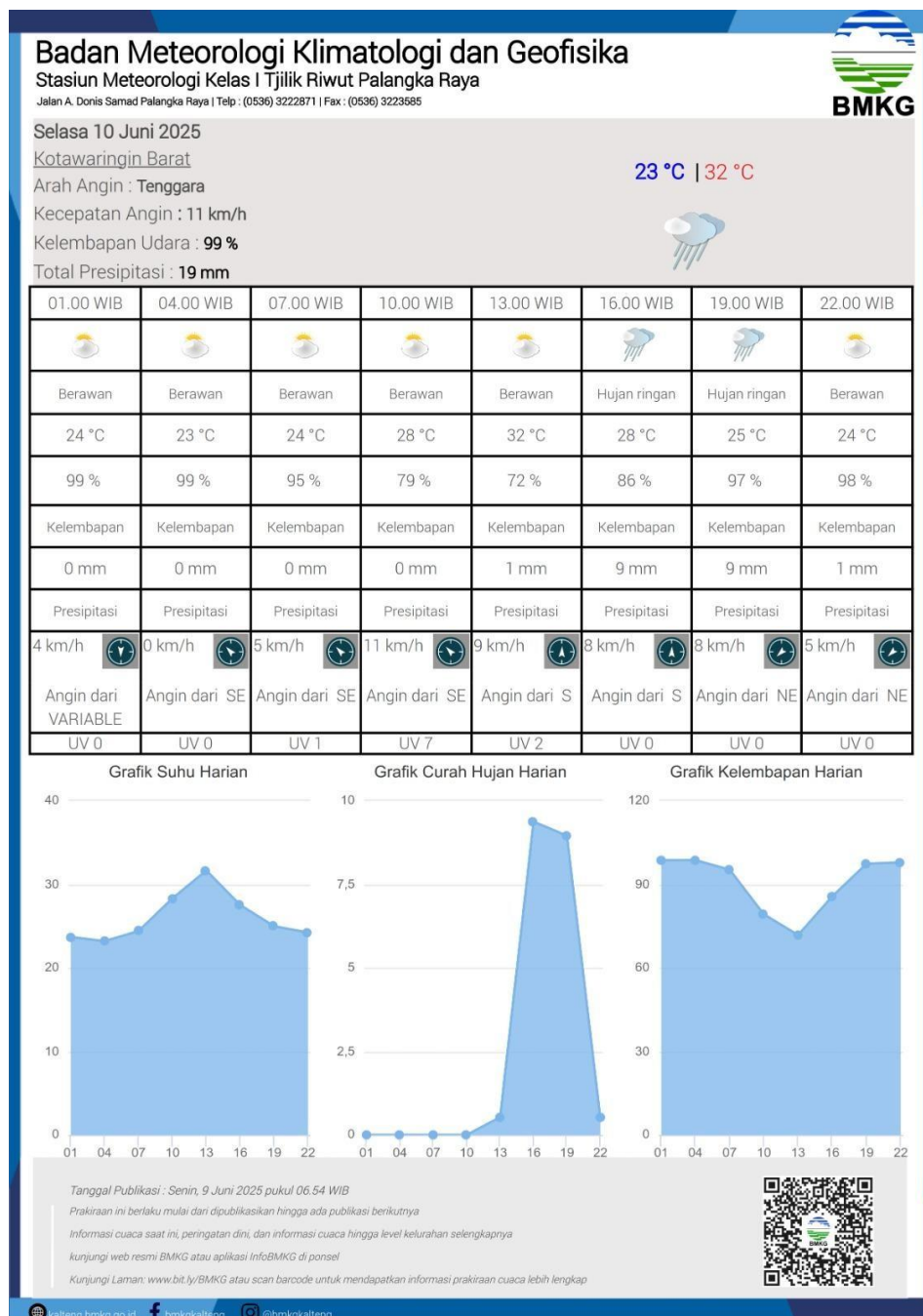
Jalan Cilik Riwut II Kelurahan Madurejo Pangkalan Bun, Kalimantan Tengah 74112,
Telp. (0532) 27772-2067330, Fax (0532) 27773 Pos-el: bpbd_kobar@yahoo.co.id



LAPORAN HARIAN BADAN PENANGGULANGAN BENCANA DAERAH KABUPATEN KOTAWARINGIN BARAT

Selamat Sore, Izin melaporkan kondisi wilayah Kabupaten Kotawaringin Barat serta giat Badan Penanggulangan Bencana Daerah (BPBD) Kabupaten Kotawaringin Barat pada hari Selasa, **10 Juni** 2025 sebagai berikut :

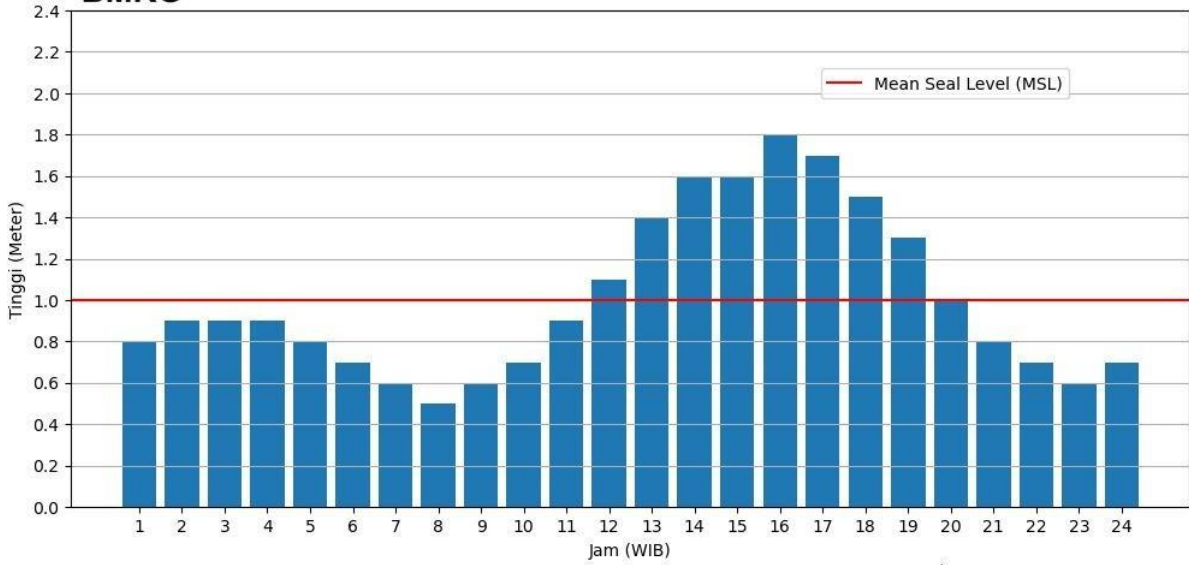
1. PRAKIRAAN CUACA



2. INFORMASI PRAKIRAAN PASANG SURUT HARIAN



STASIUN METEOROLOGI KELAS III ISKANDAR KOTAWARINGIN BARAT
 PRAKIRAAN PASANG SURUT HARIAN MUARA SUNGAI KOTAWARINGIN
 Selasa, 10 Juni 2025



Sumber: PUSHIDROS TNI AL

3. PRAKIRAAN CUACA MARITIM



BADAN METEOROLOGI KLIMATOLOGI DAN GEOFISIKA
 Stasiun Meteorologi Kelas III Iskandar

PRAKIRAAN CUACA MARITIM

Perairan Kumai

BERLAKU : Selasa, 10 Juni 2025 HINGGA : Kamis, 12 Juni 2025

10-Jun 07:00	10-Jun 10:00	10-Jun 13:00	10-Jun 16:00	10-Jun 19:00	10-Jun 22:00	11-Jun 01:00	11-Jun 04:00
26 °C 87 %	28 °C 78 %	31 °C 75 %	29 °C 75 %	29 °C 77 %	27 °C 86 %	27 °C 87 %	26 °C 88 %
Hujan ringan	Berawan	Berawan	Hujan ringan	Berawan	Hujan ringan	Berawan	Hujan ringan
↙ 9 17 kt	↙ 12 19 kt	↙ 11 19 kt	↙ 11 18 kt	↙ 10 18 kt	↙ 9 18 kt	↙ 8 18 kt	↙ 6 22 kt
0.5 - 1.25 m	0.5 - 1.25 m	0.5 - 1.25 m	0.5 - 1.25 m	0.5 - 1.25 m	0.5 - 1.25 m	0.5 - 1.25 m	0.5 - 1.25 m
↘ 60 cm/s	↘ 68 cm/s	↘ 71 cm/s	↘ 64 cm/s	↘ 49 cm/s	↓ 41 cm/s	↓ 41 cm/s	↘ 52 cm/s

11 Juni 2025

<p>Cuaca </p> <p>Berawan tebal</p> <p>Tmin 27 °C</p> <p>Tmax 31 °C</p> <p>Angin ↙ 9 - 12 kt</p>	<p>Suhu Permukaan Laut 31 °C</p> <p>Arah Arus ↙ W</p> <p>Kecepatan Arus 42 - 73 cm/s</p> <p>Tinggi Gelombang 0.5 - 1.25 m</p> <p>RH 79 %</p> <p>Gust 21 kt</p>
---	--

12 Juni 2025

<p>Cuaca </p> <p>Hujan ringan</p> <p>Tmin 26 °C</p> <p>Tmax 31 °C</p> <p>Angin ↙ 11-15 kt</p>	<p>Suhu Permukaan Laut 31 °C</p> <p>Arah Arus ↙ W</p> <p>Kecepatan Arus 39 - 76 cm/s</p> <p>Tinggi Gelombang 1.25 - 2.5 m</p> <p>RH 83 %</p> <p>Gust 26 kt</p>
---	--

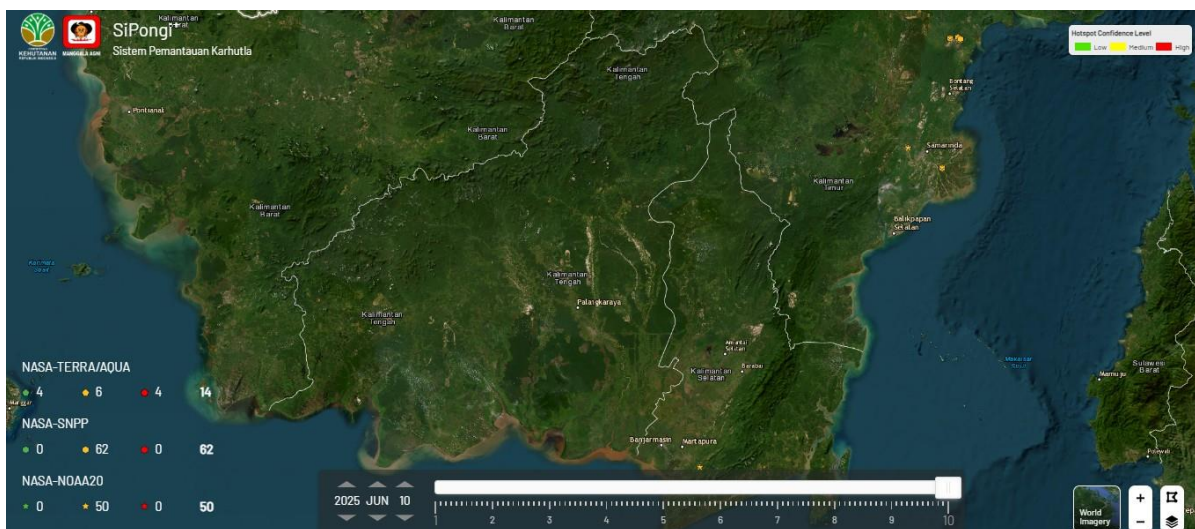
URUTAN INFORMASI DARI ATAS KIRI : Waktu, Suhu Udara, Kelembapan Udara, Kondisi Cuaca, Visibility, Arah Angin, Kecepatan Angin, Kecepatan Gust, Tinggi Gelombang, Arah Arus, Kecepatan Arus

SCAN ME

4. TITIK API (HOTSPOT)

NO	KECAMATAN	DESA/KELURAHAN	JAN	FEB	MAR	APR	MEI	JUN	JUL	AGU	SEP	OKT	NOV	DES	TOTAL
1	ARUT SELATAN	Mendawai, Kenambui, Rangda, Sulung, Runtu, Pasir Panjang		4	1		2								7
2	ARUT UTARA	Sambi, Gandis, Panahan, Kerabu, Penyomban	2		1		2	9							14
3	KOTAWARINGIN LAMA	Rungun					1	1							2
4	KUMAI	Kumai Hulu, Teluk Pulau					3								3
5	PANGKALAN BANTENG	-													0
6	PANGKALAN LADA	-													0
TOTAL KEMUNCULAN :			2	4	2	0	8	10	0	0	0	0	0	0	26

Sumber : <https://sipongi.menlhk.go.id/>



5. PERINGATAN DINI CUACA

No	Waktu Peringatan Dini	Wilayah Peringatan Dini Awal	Wilayah Peringatan Dini Perluasan
1	10/06/2025 12:24:00		Kumai, Arut Utara
2	10/06/2025 14:20:00		Kumai, Arut Selatan, Arut Utara, Pangkalan Lada, Pangkalan Banteng
3	10/06/2025 17:00:00		Arut Selatan, Arut Utara

Sumber : Prakiraan Cuaca Stamet Iskandar Kotawaringin Barat

6. GIAT HARIAN PERSONIL


- Melaksanakan piket harian Tim Reaksi Cepat (TRC) BPBD Kab. Kotawaringin Barat
- Pemantauan informasi kondisi cuaca/Peringatan Dini BMKG dan titik api/Hotspot melalui SiPongi dan BRIN
- Menghimpun informasi kejadian dari masyarakat via Aplikasi Whatsapp, Instagram, maupun telepon
- Pemeriksaan berkala sarana dan prasarana penunjang penanganan bencana
- Pembuatan laporan dan dokumentasi


7. LAPORAN KEGIATAN

Hari/Tanggal : Selasa / 10 Juni 2025
 Waktu : -
 Jenis Kegiatan : Nihil
 Lokasi : -
 Jumlah Personil : -
 Sarpras : -
 Hasil : -
 Kendala : Nihil

Dokumentasi

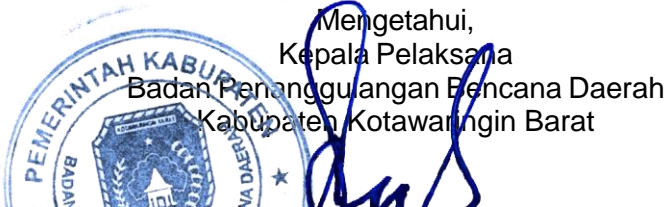
8. LAPORAN PENANGANAN BENCANA

No	Keterangan Kejadian	Dokumentasi
1	<p>*LAPORAN KEGIATAN BPBD-MPA KEC. PANGKALAN BANTENG TAHUN 2025*</p> <p>*Laporan Kejadian Kebakaran Hunian*</p> <p>1. Hari/Tanggal : Selasa/ 10 Juni 2025 Waktu Kejadian : 01:00 WIB Waktu Info : 01:42 WIB Waktu Penanganan : 02:15 WIB Waktu selesai : 07:03 WIB Sumber/pelapor : Masyarakat Lokasi : Jl. Ahmad Yani km. 60 Kel/Desa : Pangkalan Banteng Dusun II Semanggang Kec : Pangkalan Banteng</p> <p>*2. Bahan Bakar/Vegetasi :- Jenis Tanah : Mineral Type Kebakaran : Hunian</p> <p>*3. Penyebab kejadian - Belum diketahui</p> <p>*4. Luasan terbakar : ± 750 m² Luasan yang dipadamkan :</p>	

<p>±60 m²</p> <p>*5.Upaya yang dilakukan*</p> <ul style="list-style-type: none"> - Melakukan penanganan dan pendinginan titik lahan terbakar - kondisi terkini padam total <p>*6.Sarpras yang digunakan*</p> <ul style="list-style-type: none"> - 1 unit Mobil Water Supply - 1 unit Nozzle Der Hede <p>*7.Personil yang terlibat penanganan*</p> <ol style="list-style-type: none"> 1. MPA Kec. Pangkalan Banteng 2. Polsek Pangkalan Banteng 3. Masyarakat setempat <p>*8.Instansi terkait yang terlibat*</p> <ul style="list-style-type: none"> - <p>*9.Kendala*</p> <ul style="list-style-type: none"> - <p>*10. Kerugian*</p> <p>Meterial :</p> <ol style="list-style-type: none"> 1 montr nmex 2 mntr vega 3 kulkas keluarga 4 tabung gas 12 dan 3 kg 5 tv LED <p>Dan perlatan warung</p> <p>*11. Data Jiwa*</p> <p>Nama Pemilik : EDI SUTIKNO Usia : 60 thn Alamat : jl. Ahmad Yani Dusun II Desa. Pangkalan Banteng kec. pangkalan Banteng</p> <p>Korban Jiwa : - Luka : - Meninggal : -</p> <p>*Catatan*: untuk Penanganan Hari ini sudah dilaksanakan sesuai prosedur penanganan dan api dapat dipadamkan total.</p>	
---	---

Demikian disampaikan laporan harian kegiatan ini untuk dipergunakan lebih lanjut. Mohon untuk tetap berhati-hati dalam beraktivitas. Atas perhatiannya diucapkan terima kasih.

Mengetahui,
Kepala Pelaksana
Badan Penanggulangan Bencana Daerah
Kabupaten Kotawaringin Barat



SYAHRUNI, S.Hut., M.Si
Pembina Utama Muda (IV/c)
19730815 199903 1 012