DATA STATISTIK SEKTORAL KABUPATEN KAPUAS HULU 2019

PEMERINTAH KABUPATEN KAPUAS HULU

LAMBANG KABUPATEN KAPUAS HULU

Sejarah Lambang Daerah

Lambang Daerah di-Perdakan pada tahun 1978

Pada tahun 2001 terjadi perubahan pada Pita nama Daerah yang semula **KABUPATEN DAERAH TK.II** menjadi **KAPUAS HULU**

Perubahan nomenklatur daerah karena **Otonomi Daerah**

BUPATI KAPUAS HULU

A.M. NASIR, SH

BUPATI KAPUAS HULU

WAKIL BUPATI KAPUAS HULU

ANTONIUS L. AIN PAMERO, SH

WAKIL BUPATI KAPUAS HULU

SEKRETARIS DAERAH KABUPATEN KAPUAS HULU

H. SARBANI, S.E, M.A.P

Pj. SEKRETARIS DAERAH

VISI DAN MISI

VISI

KABUPATEN KAPUAS HULU

“Menuju Kapuas Hulu yang lebih baik, sejahtera, berdaya saing dan harmonis”

MISI

KABUPATEN KAPUAS HULU

- Memperkuat tatakelola pemerintahan yang baik dan bersih
- Memperkuat pertumbuhan ekonomi kerakyatan yang bertumpu pada sumber daya daerah yang berkelanjutan
- Meningkatkan layanan infrastruktur daerah dengan memperhatikan kelestarian lingkungan

BUPATI KAPUAS HULU

SAMBUTAN BUPATI KAPUAS HULU

Assalamu'alaikum Wr.Wb.

Dengan memanjatkan puji dan syukur kehadiran Allah SWT, Kami menyambut baik atas terbitnya buku Data Statistik Sektoral Kabupaten Kapuas Hulu Tahun 2019, oleh Dinas Komunikasi, Informatika dan Statistik Kabupaten Kapuas Hulu, yang memuat data dan informasi disajikan dari 1 Januari 2018 sampai dengan 31 Desember 2018.

Buku Data Statistik Sektoral Kabupaten Kapuas Hulu tahun 2019 ini merupakan Data/Fakta baik menyangkut Aspek Fisik, Sosial Ekonomi, Kebudayaan dan data potensi sumber daya alam maupun manusia serta hasil-hasil penyelenggaraan pemerintahan dan pembangunan yang berkaitan dengan pelayanan publik diKabupaten Kapuas Hulu yang di himpunan dari berbagai Organisasi Perangkat Daerah (OPD) di Lingkungan Pemerintah Kabupaten Kapuas Hulu, Instansi Vertikal, Badan Usaha Milik Negara (BUMN) dan Badan Usaha Milik Daerah (BUMD) di Kabupaten Kapuas Hulu yang disajikan dalam bentuk data tabel, grafik serta deskripsi dari data yang tersedia, sehingga kebijakan maupun kegiatan pembangunan akan lebih tepat sasaran.

Kami berharap agar Penyusunan Data Statistik Sektoral Kabupaten Kapuas Hulu Tahun 2019 inisebagai gambaran dari hasil kebijaksanaan pembangunan yang ada, selain itu juga sebagai evaluasi kegiatan pembangunan yang diperlukan untuk pelaporan, monitoring dan perencanaan pembangunan yang akan datang, Selanjutnya kepada Dinas/Instansi/Lembaga baik Pemerintah maupun Swasta sebagai nara sumber data diharapkan dapat selalu memberikan informasi/data yang akurat serta tepat waktu, dan dapat dipertanggung jawabkan untuk Publikasi Data Statistik Sektoral Kabupaten Kapuas Hulu yang akan datang.

Kepada semua pihak yang telah berperan secara aktif dalam upaya penyelesaian penyusunan Data Statistik Sektoral Kabupaten Kapuas Hulu Tahun 2019 ini kami sampaikan rasa terima kasih dan semoga dapat memberikan manfaat bagi semua pihakyang membutuhkan Data Statistik Sektoral Kabupaten Kapuas Hulu tahun 2019 untuk keperluan analisis dari berbagai kegiatan

Wassalamu'alaikum Wr.Wb.

Putussibau, Mei 2019
Bupati Kapuas Hulu,

BUPATI KAPUAS HULU

A.M. NASIR, S.H.

PEMERINTAH KABUPATEN KAPUAS HULU
DINAS KOMUNIKASI, INFORMATIKA DAN STATISTIK
Alamat: Jalan Antasari No. 8 Telepon (0567) 21006
Website: www.diskominfo.kapuashulukab.go.id / e-mail: diskominfo_statistik@kapuashulukab.go.id
P U T U S S I B A U
Kode Pos 78711

KATA PENGANTAR

Dengan mengucapkan rasa syukur kehadirat Allah SWT, Tuhan Yang Maha Kuasa atas segala limpahan Rahmat, Inayah, Taufik dan Hidayah-Nya sehingga Publikasi Buku Data Statistik Sektoral Kabupaten Kapuas Hulu Tahun 2019 ini dapat diselesaikan dengan baik.

Sebagaimana diketahui bahwa tujuan penyusunan buku Data Statistik Sektoral Kabupaten Kapuas Hulu setiap tahunnya adalah untuk mengetahui situasi, kondisi dan perkembangan yang terjadi di KabupatenKapuas Hulu sebagai hasil dari pembangunan yang telah dilaksanakan. Isi dari buku Data Statistik Sektoral Kabupaten Kapuas Hulu adalah data mengenai geografi, pemerintahan, kependudukan, angkatan kerja, sosial, pertanian, industri, perdagangan, perhubungan, keuangan dan sumber daya (Alam dan Manusia) yang di kumpulkan dari berbagai Organisasi Perangkat Daerah (OPD) di lingkungan Pemerintah Kabupaten Kapuas Hulu, Instansi Vertikal, BUMN dan BUMD di Kabupaten Kapuas Hulu.

Diterbitkannya Buku Data Statistik Sektoral Kabupaten Kapuas Hulu Tahun 2019 ini sebagai jawaban atas semakin beragamnya kebutuhan data statistik yang diperlukan untuk bahan monitoring, evaluasi, perencanaan Pembangunan dan mengambil keputusan, dimana Dinas Komunikasi, Informatika dan Statistik Kabupaten Kapuas Hulu sebagai Pelaksana Data Statistik Sektoral Kabupaten Kapuas Hulu sesuai dengan Peraturan Bupati Kapuas Hulu Nomor 60 Tahun 2016.

Kami menyadari bahwa buku data Statistik Sektoral ini masih belum sempurna, maka untuk hasil yang lebih baik pada tahun mendatang kritik/saran/masukan yang bersifat membangun sangat kami harapkan.

Akhirnya, kami sampaikan ucapan terima kasih kepada seluruh Organisasi Perangkat Daerah (OPD) dilingkungan Pemerintah Kabupaten Kapuas Hulu, Instansi Vertikal, BUMN dan BUMD di Kabupaten Kapuas Huluserta semua pihak yang telah membantu dan berperan serta untuk membantu dalam memberikan data dan informasi yang kami perlukan untuk penyusunan Data Statistik SektoralKabupaten Kapuas Hulu Tahun 2019 ini.

Putussibau, Mei2019
Kepala Dinas
Komunikasi, Informatika dan Statistik
Kabupaten Kapuas Hulu,

PEMERINTAH KABUPATEN KAPUAS HULU
DINAS KOMUNIKASI, INFORMATIKA DAN STATISTIK

Ir. STIWA, M.Si
Pembina TK.I
NIP. 19650507 199803 1 006

DAFTAR ISI

LAMBANG KABUPATEN KAPUAS HULU
BUPATI KAPUAS HULU
WAKIL BUPATI KAPUAS HULU
SEKRETARIS DAERAH KABUPATEN KAPUAS HULU
VISI DAN MISI

SAMBUTAN BUPATI KAPUAS HULU i
KATA PENGANTAR ii
DAFTAR ISI iii
DAFTAR TABEL viii
DAFTAR GRAFIK xvii
BAB I GEOGRAFI 1
1. Morfologi (Bentuk Permukaan Bumi) 1
2. Geologi dan Formasi Pengendapan 1
3. Hidrologi 2
4. Daerah Penggenangan 2
5. Kawasan Lindung 2
BAB II ORGANISASI PERANGKAT DAERAH 3
1. SEKRETARIAT DAERAH 3
A. Kepala Daerah 3
B. Organisasi Perangkat Daerah 4
C. Peraturan Daerah 7
D. Peraturan Bupati 9
2. SEKRETARIAT DPRD 16
A. Anggota DPRD 16
B. Sidang 19
C. Jumlah Produk Hukum 20
3. DINAS PENDIDIKAN DAN KEBUDAYAAN 20
A. Kebudayaan 20
B. Pendidikan 23
4. DINAS KESEHATAN 29
A. Jumlah Rumah Sakit, Puskesmas, Pustu dan Polindes 29
B. Bayi 30
C. Tenaga di Lingkungan Dinas Kesehatan 31
D. Pasien yang Mendapat Tindakan Operasi 35
E. Pengguna Jampersal 35
F. Jumlah Apotik di Kabupaten Kapuas Hulu 36
G. Jumlah Peserta BPJS 36
5. DINAS SOSIAL, PEMBERDAYAAN PEREMPUAN DAN PERLINDUNGAN ANAK, PENGENDALIAN PENDUDUK DAN KELUARGA BERENCANA 37
A. Peserta KB Aktif 37
B. Keluarga Pra Sejahtera 39
C. Pemberdayaan Perempuan dan Perlindungan Anak 41

6. DINAS PEKERJAAN UMUM, BINA MARGA DAN SUMBER DAYA AIR 41
A. Ruas Jalan Kabupaten 41
B. Panjang Jalan Kabupaten 45
7. DINAS PENATAAN RUANG DAN CIPTA KARYA 46
A. Ruas Jalan Desa 46
B. Ijin Mendirikan Bangunan (IMB) 48
8. DINAS LINGKUNGAN HIDUP, PERUMAHAN RAKYAT DAN KAWASAN PERMUKIMAN 48
A. Ijin Lingkungan 48
B. Jumlah Produksi Sampah 49
C. Bangunan Layak Huni dan Tidak Layak Huni 49
D. Kualitas Air Sungai 50
9. DINAS KEPEMUDAAN, OLAHRAGA DAN PARIWISATA 53
A. Destinasi Wisata 53
B. Desa Wisata 54
C. Rumah Betang 55
D. Penginapan 55
E. Café 56
F. Data Kunjungan Wisata 56
G. Pengelola Wisata 56
10. DINAS KEPENDUDUKAN DAN PENCATATAN SIPIL 60
A. Jumlah Penduduk Kapuas Hulu 60
B. Agama / Kepercayaan Penduduk 60
C. Tingkat Pendidikan Penduduk 61
D. Jenis Pekerjaan Penduduk 62
E. Usia Penduduk 63
F. Akte Kelahiran 64
G. Pertumbuhan Penduduk 65
H. Kepadatan Penduduk 65
I. Penerbitan Akta 66
11. DINAS PEMBERDAYAAN MASYARAKAT DAN DESA 67
A. Lembaga Masyarakat Desa/ Kelurahananan 67
B. Perangkat Desa 67
C. Tingkat Pendidikan Kepala Desa 68
12. DINAS PENANAMAN MODAL DAN PELAYANAN TERPADU SATU PINTU **69**
A. Perizinan Usaha 69
B. Perusahaan Dagang 70
13. DINAS TENAGA KERJA, PERINDUSTRIAN DAN TRANSMIGRASI **72**
A. Angkatan Kerja dan Tenaga Kerja di Kabupaten Kapuas 72
B. Upah Minimum Regional dan Upah Minimum Kabupaten 74
C. Pelatihan Tenaga Kerja Terampil 75
D. Perusahaan Industri 75
14. DINAS KOPERASI, USAHA KECIL MENENGAH DAN PERDAGANGAN **78**
A. Koperasi 78
15. DINAS PERHUBUNGAN **87**

A. Izin Trayek....87
B. Terminal, Dermaga dan Steigheir....87
C. Jarak....89
D. Kendaraan Sungai....90
16. DINAS PERTANIAN DAN PANGAN 91
A. Pangan....91
B. Penyuluh Pertanian....123
C. Kelompok Tani....125
D. Luas Area Pertanian....127
E. Perizinan Pertanian dan Perkebunan....131
F. Penyakit Ternak....135
G. Populasi Ternak....136
H. Produksi Ternak....137
17. DINAS PERIKANAN 141
A. Induk dan Bibit Ikan di BBI Perikanan Klansin....141
B. Pesanan Bibit Ikan di BBI Kalansin....141
C. Produksi Ikan....142
D. Alat Tangkap Ikan dan Alat Pengolah Ikan....143
E. Usaha Budidaya....145
F. Penyuluh Perikanan....146
18. DINAS PERPUSTAKAAN DAN KEARSIPAN....148
A. Jumlah Perpustakaan....148
B. Pengunjung Perpustakaan....149
19. SATUAN POLISI PAMONG PRAJA 149
A. Anggota Satpol PP....149
B. Pelakasana Tugas Pengamanan dan Patroli....150
C. Razia Penyakit....150
D. Bencana Alam....151
20. BADAN PERENCANAAN PEMBANGUNAN DAERAH 151
A. Letak Geografis....151
B. Pola Ruang Kabupaten....152
C. Kelurahanan dan Desa....152
21. BADAN KEPEGAWAIAN DAN PENGEMBANGAN SUMBER DAYA MANUSIA....153
A. Komposisi Pegawai Negeri Sipil....153
B. PNS Kecamatan....154
C. PNS Berdasarkan Tingkat Pendidikan....155
D. PNS Menurut Jabatan....155
E. Kelompok Umur PNS....156
F. Golongan PNS....156
G. Esselonering dan Jenis Kelamin PNS....157
H. Tugas Belajar PNS....157
22. BADAN KEUANGAN DAERAH 158
A. Realisasi Penerimaan Daerah....158
B. Realisasi Pengeluaran Belanja....159
C. Realisasi Pembiayaan....159
D. Target dan Realisasi Penerimaan Retrebusi....160

E. Target dan Realisasi Penerimaan Pajak 160
F. Target dan Realisasi PBB 161
23. DINAS KOMUNIKASI , INFORMATIKA DAN STATISTIK 161
A. Domain dan Sub Domain Resmi Pemerintah 161
B. Akses Internet 163
C. Perangkat TIK 164
D. Menara Telekomunikasi 165
E. Layanan Teleomunikasi 170

BAB III INSTANSI VERTIKAL, BUMN, DAN BUMD 179
1. BMKG KABUPATEN KAPUAS HULU 179
A. Curah Hujan 179
B. Suhu dan Kelembaban 179
C. Arah dan Kecepatan Angin 180
D. Tekanan Udara 181
2. BANDARA ANGSUMA 181
A. Kondisi Bandara 181
B. Terminal 182
C. Kantor 182
D. Pesawat 182
3. KANTOR MIGRASI KELAS III 185
A. Pemohon Paspor 185
B. Kelompok Umur Pembuat Paspor 186
C. Paspor Hilang Atau Rusak 186
4. PENGADILAN NEGERI 187
A. Jumlah Aparatur 187
B. Jumlah Perkara 187
C. Terdakwa Korupsi 189
D. Praktek Notaris 189
5. KEPOLISIAN RESORT (POLRES) 190
A. Anggota 190
B. Pelanggaran Lalu Lintas 190
C. Kecelakaan Lalu Lintas 191
6. KANTOR LOGISTIK 192
A. Pemasukan Beras 192
B. Penyaluran Beras 192
7. KOMISI PEMILIHAN UMUM 194
A. Perolehan Suara 194
B. Tempat Pemungutan Suara 197
8. KEMENTRIAN AGAMA 199
A. Siswa Madrasah 199
B. Madrasah dan Pesantren 200
C. Rumah Ibadah 202
D. Pemuka Umat Beragama 203
E. Haji 204
9. PENGADILAN AGAMA 206

A. Aparat Pengadilan Agama 206
B. Jumlah Nikah, Cerai Talak, Cerai Gugat dan Rujuk 206
10. RUTAN KELAS II 207
A. Aparat Rumah Tahanan 207
B. Tahanan 207
C. Narapidana 208
11. PDAM 209
A. Produksi, Penjualan, Harga Air 209
B. Pelanggan PDAM 209
C. Penyaluran Air 210
12. BANK KALBAR 210
A. Tabungan dan Penabung 210
B. Penghimpun Dana 211
C. Penyalur Kredit 212

DAFTAR TABEL

TABEL 2. 2 DAFTAR KEPALA DAERAH/PEMERINTAHKABUPATEN KAPUAS HULU TAHUN 1951-2017 3
TABEL 2. 3 DAFTAR NAMA ORGANISASI PERANGKAT DAERAH KABUPATEN KAPUAS HULU 4
TABEL 2. 4 BATAS WILAYAH ADMINISTRASI KABUPATEN KAPUAS HULU DIRINCI PER KECAMATAN 5
TABEL 2. 5 PERATURAN DAERAH KABUPATEN KAPUAS HULU 7
TABEL 2. 6 PERATURAN BUPATI KABUPATEN KAPUAS HULU 9
TABEL 2. 7 NAMA – NAMA KETUA DPRD KABUPATEN KAPUAS HULU 16
TABEL 2. 8 ANGGOTA DPRD KABUPATEN KAPUAS HULU PERIODE 2014-2019 MENURUT SUSUNAN FRAKSI 16
TABEL 2. 9 ANGGOTA DPRD KABUPATEN KAPUAS HULU PERIODE 2014 – 2019 MENURUT SUSUNAN KOMISI 17
TABEL 2. 10 JUMLAH ANGGOTA DPRD KABUPATEN KAPUAS HULU PERIODE 2014 – 2019 MENURUT FRAKSI DAN JENIS KELAMIN 18
TABEL 2. 11 JUMLAH ANGGOTA DPRD KABUPATEN KAPUAS HULU PERIODE 2014 – 2019 MENURUT FRAKSI DAN PENDIDIKAN 18
TABEL 2. 12 JUMLAH ANGGOTA DPRD KABUPATEN KAPUAS HULU PERIODE 2014 – 2019 MENURUT KOMISI DAN JENIS KELAMIN 18
TABEL 2. 13BANYAKNYA SIDANG KOMISI DAN GABUNGAN KOMISI DPRD KABUPATEN KAPUAS HULU PER BULAN TAHUN 2018 19
TABEL 2. 14BANYAKNYA SIDANG PLENO DAN PRODUK DPRD KABUPATEN KAPUAS HULU PER BULAN TAHUN 2018 19
TABEL 2. 15 JUMLAH PRODUK HUKUM DPRD KABUPATEN KAPUAS HULU PERIODE 2014 – 2019 BERDASARKAN TAHUN TERBIT 20
TABEL 2. 16 JUMLAH SANGGAR DI KABUPATEN KAPUAS HULU 20
TABEL 2. 17 JENIS BUDAYA TRADISIONAL DI KABUPATEN KAPUAS HULU 22
TABEL 2. 18 JENIS BUDAYA TRADISIONAL DI KABUPATEN KAPUAS HULU 22
TABEL 2. 19 BENDA CAGAR BUDAYA DI KABUPATEN KAPUAS HULU 23
TABEL 2. 20 JUMLAH SEKOLAH DAN MURID TK DAN SD DI KABUPATEN KAPUAS HULU BERDASARKAN JENIS DAN STATUS SEKOLAH 23
TABEL 2. 21 JUMLAH SEKOLAH DAN MURID TK DAN SD DI KABUPATEN KAPUAS HULU BERDASARKAN JENIS DAN STATUS SEKOLAH 24
TABEL 2. 22 JUMLAH GURU TK DI KABUPATEN KAPUAS HULUBERDASARKAN JENIS GURU 24
TABEL 2. 23 JUMLAH GURU SD DI KABUPATEN KAPUAS HULU BERDASARKAN JENIS DAN STATUS SEKOLAH 25
TABEL 2. 24 JUMLAH SEKOLAH DAN MURID SLTP DI KABUPATEN KAPUAS HULU BERDASARKAN JENIS DAN STATUS SEKOLAH 25
TABEL 2. 25 JUMLAH GURU SLTP DI KABUPATEN KAPUAS HULU BERDASARKAN JENIS DAN STATUS SEKOLAH 26
TABEL 2. 26 PELAKSANAAN KEJAR PAKET A, PAKET B, DAN PAKET C DI KABUPATEN KAPUAS HULU TAHUN PELAJARAN 2018/2019 27
TABEL 2. 27 JUMLAH KELULUSAN DAN PUTUS SEKOLAH SD, SLTP, SLTA, DAN SMK DI KABUPATEN KAPUAS HULU TAHUN AJARAN 2018/2019 27
TABEL 2. 28 NAMA LEMBAGA PENDIDIKAN DI KABUPATEN KAPUAS HULU 29
TABEL 2. 29 JUMLAH RUMAH SAKIT, PUSKESMAS, PUSTU DAN POLINDES DI KABUPATEN KAPUAS HULU 29

TABEL 2. 30 JUMLAH KELAHIRAN DAN KEMATIAN BAYI DI KABUPATEN KAPUAS HULU 30
TABEL 2. 31 BANYAKNYA TENAGA DI LINGKUNGAN DINAS KESEHATAN MENURUT PENDIDIKAN DI KABUPATEN KAPUAS HULU 31
TABEL 2. 32 JUMLAH TENAGA KESEHATAN DI SARANA PELAYANAN KESEHATAN DI KABUPATEN KAPUAS HULU 34
TABEL 2. 33 JUMLAH PASIEN YANG MENDAPAT TINDAKAN OPRASI DI KABUPATEN KAPUAS HULU 35
TABEL 2. 34 JUMLAH PENGGUNA JAMPERSAL DI KABUPATEN KAPUAS HULU 35
TABEL 2. 35 APOTIK DI KABUPATEN KAPUAS HULU 36
TABEL 2. 36 JUMLAH PESERTA BPJS DI KABUPATEN KAPUAS HULU 36
TABEL 2. 37 PESERTA KB AKTIF PER MIX KONTRASEPSI KABUPATEN KAPUAS HULU 38
TABEL 2. 38 TOTAL PESERTA KB AKTIF DI KABUPATEN KAPUAS HULU 38
TABEL 2. 39 JUMLAH KLINIK, PETUGAS PENYULUH LAPANGAN KB, PKB, PPKBD DAN SUB PPKBD DI KABUPATEN KAPUAS HULU 39
TABEL 2. 40 JUMLAH KELUARGA YANG DI KLASIFIKASI PRA SEJAHTERA DI KABUPATEN KAPAUS HULU 39
TABEL 2. 41 JUMLAH DATA PENYANDANG CACAT DI KABUPATEN KAPUAS HULU 40
TABEL 2. 42 JUMLAH KEKERASAN RUMAH TANGGA DI KABUPATEN KAPUAS HULU 41
TABEL 2. 43 RUAS JALAN KABUPATEN DI WILAYAH KABUPATEN KAPUAS HULU 41
TABEL 2. 44 PANJANG JALAN KABUPATEN DI WILAYAH KABUPATEN KAPUAS HULU TAHAN 2016 - 2018 45
TABEL 2. 45 RUAS JALAN DESA DI WILAYAH KABUPATEN KAPUAS HULU 46
TABEL 2. 46 JUMLAH IJIN MENDIRIKAN BANGUNAN (IMB) DI WILAYAH KABUPATEN KAPUAS HULU 48
TABEL 2. 47 JUMLAH IZIN LINGKUNGAN BERDASARKAN JENIS PERIZINANNYA DI KABUPATEN KAPUAS HULU TAHUN 2016-2018 48
TABEL 2. 48 JUMLAH PRODUKSI SAMPAH DI KABUPATEN KAPUAS HULU 49
TABEL 2. 49 JUMLAH BANGUNAN YANG LAYAK HUNI DAN TIDAK LAYAK HUNI DI KABUPATEN KAPUAS HULU 49
TABEL 2. 50 DATA KUALITAS AIR SUNGAI DI KABUPATEN KAPUAS HULU 50
TABEL 2. 51 DESTINASI WISATA PRIORITAS 53
TABEL 2. 52 DESTINASI WISATA PRIORITAS 54
TABEL 2. 53 DATA RUMAH BETANG DI KABUPATEN KAPUAS HULU 55
TABEL 2. 54 DAFTAR PENGINAPAN YANG TERDAFTAR DI DINAS KEPEMUDAAN OLAHRAGA DAN PARIWISATA KABUPATEN KAPUAS HULU 55
TABEL 2. 55 DAFTAR CAFÉ YANG TERDAFTAR DI DINAS KEPEMUDAAN OLAHRAGA DAN PARIWISATA KABUPATEN KAPUAS HULU 56
TABEL 2. 56 DATA KUNJUNGAN WISATA DI DINAS KEPEMUDAAN OLAHRAGA DAN PARIWISATA KABUPATEN KAPUAS HULU 56
TABEL 2. 57 DAFTAR KELOMPOK PENGELOLA PARIWISATA DI KABUPATEN KAPUAS HULU 56
TABEL 2. 58 POTENSI DAN OBJEK WISATADI KABUPATEN KAPUAS HULU 57
TABEL 2. 59 JUMLAH PENDUDUK DI KABUPATEN KAPUAS HULU 60
TABEL 2. 60 JUMLAH PENDUDUK DI KABUPATEN KAPUAS HULU BERDASARKAN AGAMA/ KEPERCAYAAN 60
TABEL 2. 61 JUMLAH PENDUDUK DI KABUPATEN KAPUAS HULU MENURUT TINGKAT PENDIDIKAN 61
TABEL 2. 62 JUMLAH PENDUDUK DI KABUPATEN KAPUAS HULU BERDASARKAN JENIS PEKERJAAN 62
TABEL 2. 63 JUMLAH PENDUDUK DI KABUPATEN KAPUAS HULU BERDASARKAN KELOMPOK USIA MUDA, PRODUKTIF, DAN USIA TUA 63

TABEL 2. 64 JUMLAH PENDUDUK USIA DEWASA (>=17 TH) DAN USIA BELUM DEWASA (<17 TH) DI KABUPATEN KAPUAS HULU 63
TABEL 2. 65 JUMLAH KELAHIRAN BAYI YANG MEMILIKI AKTE KELAHIRAN DI KABUPATEN KAPUAS HULU 64
TABEL 2. 66 PERTUMBUHAN PENDUDUK DI KABUPATEN KAPUAS HULU 65
TABEL 2. 67 KEPADATAN PENDUDUK DI KABUPATEN KAPUAS HULUSEMESTER 1 TAHUN 2018 65
TABEL 2. 68 JUMLAH AKTA YANG SUDAH DITERBITKAN DI KABUPATEN KAPUAS HULU 66
TABEL 2. 69 BANYAKNYA LEMBAGA KEMASYARAKATAN DESA / KELURAHANANAN DI KABUPATEN KAPUAS HULU, 2018 67
TABEL 2. 70 JUMLAH JABATAN UNTUK KEPALA DESA, SEKRETARIS DAN KEPALA URUSAN DI KABUPATEN KAPUAS HULU DI RINCI PER KECAMATAN 67
TABEL 2. 71 JUMLAH KEPALA DESA MENURUT TINGKAT PENDIDIKAN DI KABUPATEN KAPUAS HULU 68
TABEL 2. 72 JUMLAH PERIZINAN DI KABUPATEN KAPUAS HULU (SEBELUM OSS) 69
TABEL 2. 73 JUMLAH PERIZINAN DI KABUPATEN KAPUAS HULU (SETELAH OSS) 69
TABEL 2. 74 JUMLAH PERUSAHAAN PERDAGANGAN YANG TERDAFTAR BERDASARKAN SURAT IZIN TEMPAT USAHA (SITU) MENURUT BENTUK BADAN HUKUM DI KABUPATEN KAPUAS HULU TAHUN 2014 (SEBELUM OSS DARI JANUARI S/D JUNI 2018) 70
TABEL 2. 75 JUMLAH PERUSAHAAN PERDAGANGAN YANG TEDAFTAR BERDASARKAN SURAT IZIN USAHA PERDAGANGAN (SIUP) MENURUT BENTUK BADAN HUKUM DI KABUPATEN KAPUAS HULU TAHUN 2014 (SEBELUM OSS JANUARI S/D JUNI 2018) 71
TABEL 2. 76 JUMLAH PERUSAHAAN PERDAGANGAN YANG TEDAFTAR BERDASARKAN SURAT IZIN USAHA PERDAGANGAN (SIUP) MENURUT BENTUK BADAN HUKUM DI KABUPATEN KAPUAS HULU TAHUN 2014 (SETELAH OSS JULI/D DESEMBER 2018) 71
TABEL 2. 77 JUMLAH ANGKATAN KERJA DI KABUPATEN KAPUAS HULU 72
TABEL 2. 78 JUMLAH PENCARI KERJA DI KABUPATEN KAPUAS HULU 72
TABEL 2. 79 JUMLAH PENCARI KERJA DI KABUPATEN KAPUAS HULU MENURUT JENIS KELAMIN 74
TABEL 2. 80 JUMLAH PENCARI KERJA DI KABUPATEN KAPUAS HULU MENURUT TINGKAT PENDIDIKAN 74
TABEL 2. 81 UPAH MINIMUM REGIONAL (UMR) DAN UPAH MINIMUM KABUPATEN (UMK) DALAM RUPIAH 74
TABEL 2. 82 PROGRAM PELATIHAN TENAGA KERJA TERAMPIL DI KABUPATEN KAPUAS HULU 75
TABEL 2. 83 BANYAKNYA PERUSAHAAN INDUSTRI DI KABUPATEN KAPUAS HULU DI RINCI MENURUT KELOMPOK INDUSTRI 75
TABEL 2. 84 JUMLAH INDUSTRI BESAR, MENENGAH, KECIL, DAN RUMAH TANGGA DI KABUPATEN KAPUAS HULU 76
TABEL 2. 85 JUMLAH PERUSAHAAN DAN TENAGA KERJA INDUSTRI KECIL DIRINCI MENURUT JENISNYA DI KABUBUPATEN KAPUAS HULU 77
TABEL 2. 86 JUMLAH KOPERASI DI KABUPATEN KAPUAS HULU 78
TABEL 2. 87 JUMLAH KOPERASI SESUAI BANYAKNYA ANGGOTA DI KABUPATEN KAPUAS HULU MENURUT JENISNYA 79
TABEL 2. 88 JUMLAH SIMPANAN ANGGOTA KOPERASI DI KABUPATEN KAPUAS HULU MENURUT JENISNYA 80
TABEL 2. 89 JUMLAH KOPERASI, KOPERASI AKTIF DAN TENAGA KERJA DI KABUPATEN KAPUAS HULU 80
TABEL 2. 90 JUMLAH SIMPANAN ANGGOTA KOPERASI DI KABUPATEN KAPUAS HULU MENURUT JENISNYA (KEADAAN PER 31 DESEMBER 2017) 81
TABEL 2. 91 JUMLAH IZIN TRAYEK YANG DIKELUARKAN OLEH DINAS PERHUBUNGAN 87

TABEL 2. 92 JUMLAH UJI KIR ANGKUTAN UMUM YANG DILAKSANAKAN OLEH DINAS PERHUBUNGAN KABUPATEN KAPUAS HULU 87
TABEL 2. 93 JUMLAH TERMINAL BERDASARKAN TIPEPER KECAMATAN DI KABUPATEN KAPUAS HULU 87
TABEL 2. 94 JUMLAH DERMAGA DI WILAYAH KABUPATEN KAPUAS HULU DI RINCI PER KECAMATAN 88
TABEL 2. 95 JUMLAH STEIGHER DI WILAYAH KABUPATEN KAPUAS HULU DI RINCI PER KECAMATAN 89
TABEL 2. 96 JARAK DARI PUTUSSIBAU IBU KOTAKABUPATEN KE KECAMATAN MELALUI JALUR DARAT 89
TABEL 2. 97 JUMLAH KENDARAAN SUNGAI MENURUT JENISNYA DI KABUPATEN KAPUAS HULU 90
TABEL 2. 98 JUMLAH DATA HARGA PANGAN DI KABUPATEN KAPUAS HULU 91
TABEL 2. 99 JUMLAH DAERAH RAWAN PANGANDAN KETERSEDIAAN PANGAN DAERAH DI KABUPATEN KAPUAS HULU 91
TABEL 2. 100 LUAS TANAM KOMODITI SAYURAN DAN BUAH-BUAHAN SEMUSIM DI KABUPATEN KAPUAS HULU(SATUAN DALAM HA) (KEADAAN PER 31 DESEMBER 2018) 92
TABEL 2. 101 LUAS PANEN KOMODITI SAYURAN DAN BUAH-BUAHAN SEMUSIMDI KABUPATEN KAPUAS HULU(SATUAN DALAM HA) (KEADAAN PER 31 DESEMBER 2018) 93
TABEL 2. 102 PRODUKSI KOMODITI SAYURAN DAN BUAH-BUAHAN SEMUSIM 95
TABEL 2. 103 PRODUKTIVITASKOMODITI SAYURAN DAN BUAH-BUAHAN SEMUSIM DI KABUPATEN KAPUAS HULU(SATUAN DALAM KU/HA) (KEADAAN PER 31 DESEMBER 2018) 96
TABEL 2. 104 LUAS TANAM KOMODITI BUAH-BUAHAN DAN SAYURAN TAHUNAN 97
TABEL 2. 105 LUAS TANAM KOMODITI BUAH-BUAHAN DAN SAYURAN TAHUNAN 100
TABEL 2. 106 LUAS PANEN KOMODITI BUAH-BUAHAN DAN SAYURAN TAHUNAN 103
TABEL 2. 107 LUAS PANEN KOMODITI BUAH-BUAHAN DAN SAYURAN TAHUNAN 105
TABEL 2. 108 PRODUKSI KOMODITI BUAH-BUAHAN DAN SAYURAN TAHUNAN 108
TABEL 2. 109 PRODUKTIVITAS KOMODITI BUAH-BUAHAN DAN SAYURAN TAHUNAN 111
TABEL 2. 110 REALISASI TANAMAN PADI LUAS TANAMAN SAWAH BUKAN SAWAHDI WILAYAH KABUPATEN KAPUAS HULU (KEADAAN PER 31 DESEMBER 2018) 113
TABEL 2. 111 REALISASI TANAMAN PADI LUAS PANEN SAWAH BUKAN SAWAH 114
TABEL 2. 112 REKAPITULASI PANEN UBI KAYUDI WILAYAH KABUPATEN KAPUAS HULU (KEADAAN PER 31 DESEMBER 2018) 115
TABEL 2. 113 REKAPITULASI PANEN UBI JALARDI WILAYAH KABUPATEN KAPUAS HULU 115
TABEL 2. 114 REKAPITULASI PANEN KACANG TANAHDI WILAYAH KABUPATEN KAPUAS HULU 116
TABEL 2. 115 REKAPITULASI PANEN KACANG HIJAUDI WILAYAH KABUPATEN KAPUAS HULU 117
TABEL 2. 116 REKAPITULASI TANAM JAGUNG SLPTTDI WILAYAH KABUPATEN KAPUAS HULU 117
TABEL 2. 117 REKAPITULASI TANAM JAGUNG NON SLPTTDI WILAYAH KABUPATEN KAPUAS HULU 117
TABEL 2. 118 REKAPITULASI TANAM JAGUNG HIBRIDA (SLPTT + NON SLPTT) 118
TABEL 2. 119 REKAPITULASI TANAM JAGUNG KOMPOSITDI WILAYAH KABUPATEN KAPUAS HULU 118
TABEL 2. 120 REKAPITULASI TANAM JAGUNG LOKALDI WILAYAH KABUPATEN KAPUAS HULU 118
TABEL 2. 121 REKAPITULASI TANAM JAGUNG DI WILAYAH KABUPATEN KAPUAS HULU 119
TABEL 2. 122 REKAPITULASI TANAM KEDELAI SLPTT DI WILAYAH KABUPATEN KAPUAS HULU 120
TABEL 2. 123 REKAPITULASI TANAM KEDELAI DI WILAYAH KABUPATEN KAPUAS HULU 120
TABEL 2. 124 REKAPITULASI TANAM UBI KAYUDI WILAYAH KABUPATEN KAPUAS HULU 120
TABEL 2. 125 REKAPITULASI TANAM UBI JALARDI WILAYAH KABUPATEN KAPUAS HULU 121
TABEL 2. 126 REKAPITULASI TANAM KACANG TANAHDI WILAYAH KABUPATEN KAPUAS HULU 121
TABEL 2. 127 REKAPITULASI TANAM KACANG HIJAUDI WILAYAH KABUPATEN KAPUAS HULU 122

TABEL 2. 128LUAS TANAM, PANEN, PROVITAS DAN PRODUKSI LAHAN SAWAH DAN BUKAN SAWAH DALAM (HA) DI WILAYAH KABUPATEN KAPUAS HULU 122
TABEL 2. 129JUMLAH PENYULUH PERTANIAN PER KECAMATANDI KABUPATEN KAPUAS HULU 123
TABEL 2. 130DATA PENYULUH PERTANIANBERDASARKAN TINGKAT PENDIDIKAN DI KABUPATEN KAPUAS HULU..... 123
TABEL 2. 131JUMLAH BALAI PENYULUHAN PERTANIAN DAN WILAYAH KERJANYA DI KABUPATEN KAPUAS HULU..... 124
TABEL 2. 132JUMLAH BALAI PENYULUHAN PERTANIAN DAN WILAYAH KERJANYA PER KECAMATAN DENGAN KOMODITAS PANGAN, BUN, TERNAK DAN SAYURAN DI KABUPATEN KAPUAS HULU..... 125
TABEL 2. 133DATA KELOMPOK TANITANAMAN PANGAN, HORTIKULTURA, PERKEBUNAN, DAN PETERNAKANDI KABUPATEN KAPUAS HULU 125
TABEL 2. 134DATA KELOMPOK TANITANAMAN PANGAN, HORTIKULTURA, PERKEBUNAN, DAN PETERNAKANDI KABUPATEN KAPUAS HULU 126
TABEL 2. 135DATA KELOMPOK TANI JABATAN FUNGSIONAL PER KECAMATANDI KABUPATEN KAPUAS HULU..... 126
TABEL 2. 136LUAS AREAL, PRODUKSI DAN JUMLAH PETANI PERKEBUNAN SAWITDI KABUPATEN KAPUAS HULU..... 127
TABEL 2. 137LUAS AREAL, PRODUKSI DAN JUMLAH PETANI PERKEBUNAN LADADI KABUPATEN KAPUAS HULU..... 127
TABEL 2. 138LUAS AREAL, PRODUKSI DAN JUMLAH PETANI PERKEBUNAN KAPUK DI KABUPATEN KAPUAS HULU..... 128
TABEL 2. 139LUAS AREAL, PRODUKSI DAN JUMLAH PETANI PERKEBUNAN TEBU DI KABUPATEN KAPUAS HULU..... 128
TABEL 2. 140LUAS AREAL, PRODUKSI DAN JUMLAH PETANI PERKEBUNAN KOPI DI KABUPATEN KAPUAS HULU..... 128
TABEL 2. 141LUAS AREAL, PRODUKSI DAN JUMLAH PETANI PERKEBUNAN KAKAO DI KABUPATEN KAPUAS HULU..... 129
TABEL 2. 142LUAS AREAL, PRODUKSI DAN JUMLAH PETANI PERKEBUNAN KELAPA DI KABUPATEN KAPUAS HULU..... 129
TABEL 2. 143LUAS AREAL, PRODUKSI DAN JUMLAH PETANI PERKEBUNAN KARET DI KABUPATEN KAPUAS HULU..... 130
TABEL 2. 144LUAS AREAL, PRODUKSI DAN JUMLAH PETANI PERKEBUNAN ENAU/AREN DI KABUPATEN KAPUAS HULU..... 130
TABEL 2. 145LUAS AREAL, PRODUKSI DAN JUMLAH PETANI PERKEBUNAN PINANG DI KABUPATEN KAPUAS HULU..... 131
TABEL 2. 146PERKEMBANGAN PERIZINAN PERUSAHAANPERKEBUNAN KELAPA SAWIT DI KABUPATEN KAPUAS HULU..... 131
TABEL 2. 147JUMLAH JENIS PENYAKIT HEWANDI KABUPATEN KAPUAS HULU..... 135
TABEL 2. 148ANGKA POPULASI TERNAK BESAR DAN KECILDI KABUPATEN KAPUAS HULU 136
TABEL 2. 149ANGKA POPULASI TERNAK UNGGASDI KABUPATEN KAPUAS HULU 136
TABEL 2. 150ANGKA PEMOTONGAN TERNAK BESAR DAN KECILDI KABUPATEN KAPUAS HULU 137
TABEL 2. 151ANGKA PEMOTONGAN TERNAK UNGGASDI KABUPATEN KAPUAS HULU 138
TABEL 2. 152ANGKA PRODUKSI DAGING PER JENIS TERNAKDI KABUPATEN KAPUAS HULU 139
TABEL 2. 153ANGKA PRODUKSI TELUR PER JENIS TERNAKDI KABUPATEN KAPUAS HULU 139
TABEL 2. 154 DATA INDUK DAN BIBIT IKAN DI BBI PERIKANAN KLANSIN..... 141
TABEL 2. 155 DATA PEMASARAN BIBIT IKAN DI BBI PERIKANAN KABUPATEN KAPAUS HULU..... 141
TABEL 2. 156 PRODUKSI IKAN PERAIRAN UMUM MENURUT JENISNYA DI KABUPATEN KAPUAS HULU..... 142

TABEL 2. 157 PRODUKSI PERIKANAN BUDIDAYA MENURUT JENISNYA DI KABUPATEN KAPUAS HULU 142
TABEL 2. 158 PRODUKSI OLAHAN IKAN HASIL PERIKANAN DI KABUPATEN KAPUAS HULU 143
TABEL 2. 159 JUMLAH ALAT PENANGKAP IKAN DI PERAIRAN UMUM PADA KABUPATEN KAPUAS HULU 143
TABEL 2. 160 JUMLAH SARANA PENGOLAHAN HASIL PERIKANAN (UNIT) DI KABUPATEN KAPUAS HULU 144
TABEL 2. 161 JUMLAH AREA USAHA BUDIDAYA IKAN MENURUT JENISNYA DI KABUPATEN KAPUAS HULU 145
TABEL 2. 162 JUMLAH AREA USAHA BUDIDAYA IKAN MENURUT JENISNYA DI KABUPATEN KAPUAS HULU 145
TABEL 2. 163 JUMLAH PENYULUH PERIKANAN DI KABUPATEN KAPUAS HULU 146
TABEL 2. 164 DATA PENYULUH PERIKANAN BERDASARAKAN TINGKAT PENDIDIKAN DI KABUPATEN KAPUAS HULU 146
TABEL 2. 165 DATA PENYULUH PERIKANAN BERDASARAKAN JABATAN FUNGSIONAL DI KABUPATEN KAPUAS HULU 146
TABEL 2. 166 JUMLAH BALAI PENYULUHAN PERIKANAN DAN WILAYAH KERJANYA DI KABUPATEN KAPUAS HULU 147
TABEL 2. 167 DATA NELAYAN, PENGOLAH DAN PEMBUDIDAYA (ORG) DI KABUPATEN KAPUAS HULU 147
TABEL 2. 168 DATA KONSUMSI IKAN DI KABUPATEN KAPUAS HULU 148
TABEL 2. 169 JUMLAH PERPUSTAKAAN BERDASARKAN JENISNYA DI KABUPATEN KAPUAS HULU 148
TABEL 2. 170 JUMLAH PENGUNJUNG DAN BUKU PERPUSTAKAAN DAERAH KABUPATEN KAPUAS HULU 149
TABEL 2. 171JUMLAH ANGGOTA SATPOL PP DI KABUPATEN KAPUAS HULU 149
TABEL 2. 172JUMLAH PELAKSANA TUGAS PENGAMAMAN DAN PATROLI OLEH SATUAN POLISI PAMONG PRAJA DI KABUPATEN KAPUAS HULU 150
TABEL 2. 173JUMLAH TERJARING RAZIA PENYAKIT MASYARAKAT OLEH SATUAN POLISI PAMONG PRAJA DI KABUPATEN KAPUAS HULU 150
TABEL 2. 174JUMLAH KEJADIAN BENCANA ALAM DI KABUPATEN KAPUAS HULU 151
TABEL 2. 175 LETAK GEOGRAFISKABUPATEN KAPUAS HULU 151
TABEL 2. 176RENCANA POLA RUANG KABUPATEN KAPUAS HULU BERDASARKAN PERDA RTRW TAHUN 2014-2034 152
TABEL 2. 177 JUMLAH DESA DAN KELURAHANANAN DI KABUPATEN KAPUAS HULU 152
TABEL 2. 178KOMPOSISI PNS PADA UNIT KERJA DI LINGKUNGAN PEMERINTAH KABUPATEN KAPAUS HULU 153
TABEL 2. 179 KOMPOSISI PNS PADA UNIT KERJA KECAMATAN DAN KELURAHANANAN DI LINGKUNGAN PEMERINTAH KABUPATEN KAPAUS HULU 154
TABEL 2. 180JUMLAH PNS DAERAH DI LINGKUNGAN PEMERINTAHAN KABUPATEN KAPUAS HULU BERDASARKAN TINGKAT PENDIDIKAN DAN JENIS KELAMIN 155
TABEL 2. 181KOMPOSISI PNS MENURUT JABATAN DI LINGKUNGAN PEMERINTAH KABUPATEN KAPUAS HULU 155
TABEL 2. 182 JUMLAH PNS MENURUT KELOMPOK UMUR DI LINGKUNGAN PEMERINTAH KABUPATEN KAPUAS HULU 156
TABEL 2. 183 JUMLAH PNS BERDASARKAN GOLONGAN DI LINGKUNGAN PEMERINTAH KABUPATEN KAPUAS HULU 156
TABEL 2. 184JUMLAH PNS DAERAH DI LINGKUNGAN PEMERINTAH KABUPATEN KAPAUS HULU BERDASARKAN TINGKAT ESSELONERING DAN JENIS KELAMIN 157
TABEL 2. 185REKAPITULASI PNS TUGAS BELAJAR DAN UNIVERSITAS TUJUAN 157

TABEL 2. 186 REALISASI PENERIMAAN DAERAH KABUPATEN KAPUAS HULU (RP)..... 158
TABEL 2. 187 REALISASI PENGELUARAN BELANJA PEMERINTAH KABUPATEN KAPUAS HULU (RP)..... 159
TABEL 2. 188 REALISASI PEMBIAYAAN DAERAH KABUPATEN KAPUAS HULU (RP)..... 159
TABEL 2. 189 TARGET DAN REALISASI PENERIMAAN RETREBUSI DAERAH KABUPATEN KAPUAS HULU (RP) 160
TABEL 2. 190 TARGET DAN REALISASI PENERIMAAN PAJAK DAERAH KABUPATEN KAPUAS HULU (RP) 160
TABEL 2. 191 TARGET DAN REALISASI PENERIMAAN PAJAK BUMI DAN BANGUNAN (PBB) DAERAH KABUPATEN KAPUAS HULU (RP) 161
TABEL 2. 192NAMA DOMAIN DAN SUBDOMAIN WEBSITE RESMI PEMERINTAH DI KABUPATEN KAPUAS HULU..... 161
TABEL 2. 193 JUMLAH NAMA DOMAIN WEBSITE RESMI PEMERINTAH DESA (.DESA.ID) 162
TABEL 2. 194 JUMLAH KELOMPOK INFORMASI (KIM) DI KABUPATEN KAPUAS HULU 163
TABEL 2. 195 JUMLAH AKSES INTERNET BERDASARKAN BANTUAN DARI KEMENTERIAN KOMUNIKASI DAN INFORMATIKA REPUBLIK INDONESIA DI KABUPATEN KAPAUS HULU..... 163
TABEL 2. 196 JUMLAH PERANGKAT TIK BERDASARKAN BANTUAN DIKABUPATEN KAPAUS HULU 164
TABEL 2. 197JUMLAH MENARA TELEKOMUNIKASI BERDASARKANBANTUAN DARI KEMENTERIAN KOMUNIKASI DAN INFORMATIKA REPUBLIK INDONESIADI KABUPATEN KAPAUS HULU..... 165
TABEL 2. 198JUMLAH MENARA TELEKOMUNIKASI DI KABUPATEN KAPUAS HULU 165
TABEL 2. 199JUMLAH DESA TERLAYANI DAN BELUM TERLAYANI JARINGAN TELEKOMUNIKASI DI KABUPATEN KAPAUS HULU..... 170

TABEL 3. 2 JUMLAH CURAH HUJAN, JUMLAH HARI HUJAN, DAN CURAH HUJAN MAKSIMUM DI KABUPATEN KAPUAS HULU..... 179
TABEL 3. 3 KEADAAN TEMPERATUR / SUHU UDARA DI KABUPATEN KAPUAS HULU 179
TABEL 3. 4 KELEMBABAN NASBI UDARA DI KABUPATEN KAPUAS HULU 180
TABEL 3. 5 ARAH DAN KECEPATAN ANGIN DI KABUPATEN KAPUAS HULU..... 180
TABEL 3. 6 TEKANAN UDARA (MB) DI KABUPATEN KAPUAS HULU 181
TABEL 3. 7 KONDISI BANDARA PANGSUMA..... 181
TABEL 3. 8 KONDISI TERMINAL PADA BANDARA PANGSUMA..... 182
TABEL 3. 9 KONDISI KANTOR PADA BANDARA PANGSUMA..... 182
TABEL 3. 10 KONDISI GEDUNG OPERASIONAL PADA BANDARA PANGSUMA..... 182
TABEL 3. 11 KELAYAKAN JENIS PESAWAT YANG BEROPERASI PADA BANDARA PANGSUMA..... 182
TABEL 3. 12 LALU LINTAS PESAWAT DAN PENUMPANG GARUDA INDONESIA PADA BANDARA PANGSUMA 183
TABEL 3. 13 LALU LINTAS PESAWAT DAN PENUMPANG NAM AIR PADA BANDARA PANGSUMA..... 183
TABEL 3. 14 LALU LINTAS PESAWAT DAN PENUMPANG WINGS AIR PADA BANDARA PANGSUMA 184
TABEL 3. 15 LALU LINTAS PESAWAT DAN PENUMPANG SUSI AIR PADA BANDARA PANGSUMA..... 184
TABEL 3. 16 LALU LINTAS PESAWAT DAN PENUMPANG SUSI AIR PADA BANDARA PANGSUMA..... 185
TABEL 3. 17 JUMLAH PEMOHON PASPOR DI KANTOR IMIGRASI KELAS III PUTUSSIBAU..... 185
TABEL 3. 18 JUMLAH PEMOHON PASPOR DI KANTOR IMIGRASI KELAS III PUTUSSIBAU..... 186
TABEL 3. 19 JUMLAH PEMOHON PASPOR DI KANTOR IMIGRASI KELAS III PUTUSSIBAU..... 186
TABEL 3. 20 BANYAKNYA APARAT PENGADILAN NEGERI MENURUT JENIS KELAMIN DI KABUPATEN KAPAUS HULU..... 187

TABEL 3. 21 JUMLAH PERKARA DAN TERDAKWA DALAM PERKARA PIDANA (TERMASUK PELANGGARAN LALU LINTAS) YANG DITERIMA MENURUT JENIS PERKARA DI KABUPATEN KAPUAS HULU 187
TABEL 3. 22 JUMLAH PERKARA DAN TERDAKWA DALAM PERKARA PIDANA (TERMASUK PELANGGARAN LALU LINTAS) YANG DISELESAIKAN MENURUT JENIS PERKARA DI KABUPATEN KAPUAS HULU 188
TABEL 3. 23 JUMLAH PERKARA DAN TERDAKWA DALAM PERKARA PIDANA (TERMASUK PELANGGARAN LALU LINTAS) SISA MENURUT JENIS PERKARA DI KABUPATEN KAPUAS HULU 188
TABEL 3. 24 JUMLAH PERKARA DAN TERDAKWA DALAM PERKARA PIDANA (TERMASUK PELANGGARAN LALU LINTAS ANAK DIBAWAH UMUR) DI WILAYAH KABUPATEN KAPUAS HULU 189
TABEL 3. 25 JUMLAH TERDAKWA KORUPSI MENURUT STATUS PUTUSAN DI WILAYAH KABUPATEN KAPUAS HULU 189
TABEL 3. 26 BANYAKNYA PRAKTEK NOTARIS DAN ADVOKAT/PENGACARA DI WILAYAH KABUPATEN KAPUAS HULU 189
TABEL 3. 27 JUMLAH ANGGOTA KAPOLRI DI WILAYAH KABUPATEN KAPUAS HULU 190
TABEL 3. 28 JUMLAH PELANGGARAN LALU LINTAS MENURUT PROFESI DI WILAYAH KABUPATEN KAPUAS HULU 190
TABEL 3. 29 JUMLAH PELANGGARAN LALU LINTAS MENURUT JENIS PELANGGARAN DI WILAYAH KABUPATEN KAPUAS HULU 191
TABEL 3. 30 JUMLAH KEJADIAN DAN KECELAKAAN LALU LINTAS SERTA KERUGIAN DI WILAYAH KABUPATEN KAPUAS HULU 191
TABEL 3. 31 REALISASI PEMASUKAN BERAS PSO DAN KOMERSIAL MELALUI GUDANG BULOG PUTUSSIBAU (KG) 192
TABEL 3. 32 REALISASI PENYALURAN (DISTRIBUSI) BERAS PSO DAN KOMERSIAL MELALUI GUDANG BULOG PUTUSSIBAU (KG) 192
TABEL 3. 33 REALISASI PENYALURAN BERAS RASTRA MELALUI GUDANG BULOG PUTUSSIBAU (KG) 193
TABEL 3. 34 REALISASI PENYALURAN BERAS NON RASTRA MELALUI GUDANG BULOG PUTUSSIBAU (KG) 193
TABEL 3. 35 JUMLAH PEROLEHAN SUARA DAN PEROLEHAN KURSI PARTAI POLITIK PADA PEMILU 2014 194
TABEL 3. 36 JUMLAH SUARA YANG SAH PADA PEMILIHAN LEGISLATIF 2014 194
TABEL 3. 37 JUMLAH SUARA YANG SAH PADA PEMILIHAN PRESIDEN DAN WAKIL PRESIDEN 2014 DI KABUPATEN KAPUAS HULU 195
TABEL 3. 38 JUMLAH SUARA YANG SAH PADA PEMILUKADA 2015 DI KABUPATEN KAPUAS HULU 196
TABEL 3. 39 BANYAKNYA TEMPAT PEMUNGUTAN SUARA DAN PEMILIH PADA PEMILIHAN LEGISLATIF 2014 DI KABUPATEN KAPUAS HULU 197
TABEL 3. 40 BANYAKNYA TEMPAT PEMUNGUTAN SUARA DAN PEMILIH PADA PEMILIHAN PRESIDEN DAN WAKIL PRESIDEN 2014 DI KABUPATEN KAPUAS HULU 197
TABEL 3. 41 BANYAKNYA TEMPAT PEMUNGUTAN SUARA DAN PEMILIH PADA PEMILUKADA 2015 DI KABUPATEN KAPUAS HULU 198
TABEL 3. 42 DATA SISWA MADRASAH IBTIDAIYAH DI LINGKUNGAN KANTOR KEMENTRIAN AGAMA KABUPATEN KAPUAS HULU 199
TABEL 3. 43 DATA SISWA MTS NEGERI DI LINGKUNGAN KANTOR KEMENTRIAN AGAMA KABUPATEN KAPUAS HULU 199

TABEL 3. 44 DATA SISWA MTS SWASTA DI LINGKUNGAN KANTOR KEMENTRIAN AGAMA KABUPATEN KAPUAS HULU 200
TABEL 3. 45 DATA SISWA MADRASAH ALIYAH SWASTA DI LINGKUNGAN KANTOR KEMENTRIAN AGAMA KABUPATEN KAPUAS HULU 200
TABEL 3. 46 JUMLAH MADRASAH DINIYAH, SANTRI DAN GURU / USTADZ DI KABUPATEN KAPUAS HULU 200
TABEL 3. 47 JUMLAH PONDOK PESANTREN, SANTRI DAN GURU / USTADZ DI KABUPATEN KAPUAS HULU 201
TABEL 3. 48 JUMLAH TAMAN PENDIDIKAN AL-QURAN, SANTRI DAN GURU / USTADZ DI KABUPATEN KAPUAS HULU 201
TABEL 3. 49 JUMLAH TAMAN PENDIDIKAN AL-QURAN, SANTRI DAN GURU / USTADZ DI KABUPATEN KAPUAS HULU 202
TABEL 3. 50 JUMLAH RUMAH IBADAH MENURUT AGAMA DI KABUPATEN KAPUAS HULU 202
TABEL 3. 51 JUMLAH ULAMA, MUBALIG, KHATIB, PAI DAB DA'I DI KABUPATEN KAPUAS HULU 203
TABEL 3. 52 JUMLAH PENDETA DAN PEMUKA UMAT DI KABUPATEN KAPUAS HULU 204
TABEL 3. 53 JUMLAH JAMAAH HAJI YANG BERANGKAT DARI KABUPATEN KAPUAS HULU 204
TABEL 3. 54 KUOTA HAJI DAN JUMLAH PENDAFTAR DI KABUPATEN KAPUAS HULU 205
TABEL 3. 55 KUOTA HAJI DAN JUMLAH PENDAFTAR DI KABUPATEN KAPUAS HULU 205
TABEL 3. 56 BANYAKNYA APARAT PENGADILAN AGAMA DI KABUPATEN KAPAUS HULU 206
TABEL 3. 57 JUMLAH NIKAH, CERAI TALAK, CERAI GUGAT, RUJUK DI KABUPATEN KAPUAS HULU 206
TABEL 3. 58 JUMLAH PEGAWAI RUMAH TAHANAN NEGARA KELAS IIB PUTUSSIBAU, BERDASARKAN TINGKAT PENDIDIKAN 207
TABEL 3. 59 JUMLAH TAHAHAN DEWASA DAN TAHANAN ANAK DI RUMAH TAHANAN NEGARA KELAS IIB PUTUSSIBAU 207
TABEL 3. 60 JUMLAH NARAPIDANA DEWASA DAN TAHANAN ANAK DI RUMAH TAHANAN NEGARA KELAS IIB PUTUSSIBAU 208
TABEL 3. 61 JUMLAH NARAPIDANA YANG MENERIMA REMISI DI RUMAH TAHANAN NEGARA KELAS IIB PUTUSSIBAU 208
TABEL 3. 62 DATA PRODUKSI AIR, PENJUALAN AIR, HARGA AIR PDAM KAPUAS HULU 209
TABEL 3. 63 JUMLAH PELANGGAN AIR MINUM YANG DISALURKAN MENURUT JENIS PELANGGAN PADA PDAM KABUPATEN KAPUAS HULU TAHUN 2016-2018 209
TABEL 3. 64 BANYAK AIR MINUM YANG DISALURKAN MENURUT JENIS PELANGGAN PADA PDAM KABUPATEN KAPUAS HULU TAHUN 2016-2018 210
TABEL 3. 65 POSISI TABUNGAN DAN PENABUNG PADA PT. BANK PEMBANGUNAN DAERAH KALIMANTAN BARAT CABANG PUTUSSIBAU (000 000 RP) 210
TABEL 3. 66 JUMLAH PENGHIMPUN DANA DARI PIHAK KETIGA PADA PT. BANK PEMBANGUNAN DAERAH KALIMANTAN BARAT CABANG PUTUSSIBAU (000 000 RP) 211
TABEL 3. 67 PENYALURAN KREDIT PADA PT. BANK PEMBANGUNAN DAERAH KALIMANTAN BARAT CABANG PUTUSSIBAU 212

DAFTAR GRAFIK

GRAFIK 2. 1 JUMLAH SEKOLAH DI KABUPATEN KAPUAS HULU 28
GRAFIK 2. 2 JUMLAH GURU DI KABUPATEN KAPUAS HULU 28
GRAFIK 2. 3 JUMLAH KELULUSAN DAN PUTUS SEKOLAH DI KABUPATEN KAPUAS HULU 28
GRAFIK 2. 4 SARANA PELAYANAN KESEHATAN MASYARAKAT DI KABUPATEN KAPUAS HULU 30
GRAFIK 2. 5 JUMLAH PENDUDUK MENURUT JENIS KELAMIN 66
GRAFIK 2. 6 JUMLAH PENCARI KERJA DI KABUPATEN KAPUAS HULU 73
GRAFIK 2. 7 JUMLAH PRODUKSI KOMODITI SAYURAN DAN BUAH-BUAHAN SEMUSIM 140
GRAFIK 2. 8 LUASTANAM KOMODITI SAYURAN DAN BUAH-BUAHAN SEMUSIM 140

BAB I GEOGRAFI

Secara umum letak Kabupaten Kapuas Hulu memanjang dari arah Barat ke Timur, dengan jarak tempuh terpanjang ±240 Km dan melebar dari Utara ke Selatan ±126,70 Km serta merupakan Kabupaten paling Timur di Propinsi Kalimantan Barat. Jarak tempuh dari Ibukota Propinsi adalah ±657 Km melalui jalan darat, ±842 Km melalui jalur aliran Sungai Kapuas dan ± 1 jam penerbangan udara

1. Morfologi (Bentuk Permukaan Bumi)

Secara keseluruhan Kabupaten Kapuas Hulu merupakan daerah yang sudah semakin tua yang telah mengalami pengikisan, halini di tandai dengan adanya tepian tebing sungai yang kecil dan berbelok-belok mengalami longsoran. Morfologi Kapuas Hulu umumnya berbentuk Wajan (*Kuali*) yang terdiri dari dataran rendah atau cekungan yang terendam air serta daerah danau dan rawa-rawa yang berair cukup dalam.

Di dataran rendah ini terdapat Ibukota Kecamatan yang penduduknya relative ramai dan berada pada ketinggian ± 31-46 mdpl. Sedangkan di dataran tinggi/miring umumnya terdapat rawa-rawa yang memanjang tetapi sempit dan dikelilingi oleh bukit-bukit kecil. Dataran yang berawa termasuk kategori yang biasa digenangi air pada waktu-waktu tertentu, terutama pada saat curah hujan yang cukup tinggi. Dataran tinggi/miring initerletak di ketinggian ±4.761 mdpl.

2. Geologi dan Formasi Pengendapan

Di dataran DAS (Daerah Aliran Sungai) tidak ditemukan endapan baik dari strata tersier muda maupun tersier menengah. Endapan-endapan tebal ini merupakan endapan-endapan kuarter muda mengelilingi bagian-bagian dalam yang bersifat metamorf dan granit yang tersisa, membentuk sebagian besar teras-teras di daerah ini. Endapan ini berasal dari granit yang kaya vulkanik, banyak terdapat di wilayah pegunungan yang bersebelahan dataran ini. Di bagian barat, endapan yang berasal dari campuran bahan–bahan sungai, estuary dan laut dengan tekstur yang bervariasi dari yang halus hingga kasar. Sedangkan endapan organik yang dominan adalah gambut yang mengisi bagian permukaan, cekungan dan lembah-lembah sempit yang menembus pinggiran teras.

Endapan-endapan barudari zaman Kuarter dan Pleisto sendi temukan di daerah pegunungan di perhuluan sungai Kapuas, sungai Mentebah, sungai Boyan, Silat Hulu dan Bunut Hilir dengan tekstur yang didominasi pasir-pasir kuarsa yang tidak konsolidasi. Endapan-endapan ini tetap membentuk teras yang letaknya rendah, demikian juga di cekungan DAS Kapuas, endapan-endapan alluvial muda menempati dataran-dataranbanjir. Endapan ini berasal dari rangkaian pegunungan yang mengandung batu pasir dengan proporsi tinggi dan didominasi oleh endapan yang berasal dari bahan silika, pasir dan lempung.

Batuan utama di daerah pegunungan Kapuas Hulu diduga berupa geneis, sekis, fisit, kuarsit, andesit dan basalt. Batuan-batuan ini terdapat sebagai blok-blok terpatah-patah yang membentang seluas 1 Km^2, sampai di potongan-potongan yang tersusun seperti genting yang berukuran hanya beberapa meter persegi.

Beberapa batuan beku yang diantaranya berasal dari zaman pra tersier dari masa kapur yang mendasari Daerah Aliran Sungai Kapuas Hulu. Batuan ini meliputi granit biotit yang pucat dan berbutir sedang, basalt dan gabbro yang berperan sebagai Topografi yang sangat kuat.

3. Hidrologi

Pola Drainase Kabupaten Kapuas Hulu didominasi oleh Sungai Kapuas yang mengalir dari wilayah pegunungan Kapuas Hulu sampai di bagian timur Kalimantan Barat. Sungai ini merupakan sungai yang terpanjang di Indonesia dan memiliki puluhan anak sungai yang berada di Kabupaten Kapuas Hulu diantaranya adalah Sungai Embaloh dengan panjang ± 168 Km yang berhulu di pegunungan Kapuas Hulu di Bagian Utara, Sungai Manday sepanjang sekitar 140 Km, yang mengalir dari pegunungan Muller. Selain sungai tersebut, terdapat delapan anak sungai yang sangat penting peranannya dalam memenuhi kebutuhan transportasi barang dan penumpang dari Ibu Kota Kabupaten ke kota-kota kecamatan di daerah pedalaman dan sebaliknya.

Pola perairan di Kabupaten Kapuas Hulu juga diwarnai dengan banyaknya Danau Depresi di daerah-daerah pelembaban (basin) dan Danau Oxbow di daerah - daerah meander sungai. Danau - danau ini merupakan sumber penghasilan ikan yang cukup potensial di beberapa wilayah Kecamatan seperti Kecamatan Selimbau, Semitau, Batang Lupar, Embaloh HiLir, Bunut Hilir, Jongkong dan Badau. Keberadaan danau tersebut sangat membantu penduduk dalam memenuhi kebutuhan hidup sehari - hari.

4. Daerah Penggenangan

Banyaknya aliran sungai yang ada di Kabupaten Kapuas Hulu, berakibat adanya beberapa kawasan yang rawan terdapat genangan dan banjir musiman. Penggenangan merupakan bahaya utama karena daerah ini merupakan dataran endapan. Banjir yang terjadi di Daerah ini minimal setahun sekali yang mengakibatkan terganggunya serta memusnahkan kegiatan petani penduduk terutama yang terletak pada dataran rawan banjir, disamping itu terdapat juga mengganggu jalur transportasi terutama jalur lalu lintas di Ibukota Kabupaten.

Banjir yang terjadi di Kabupaten Kapuas Hulu khususnya di Kota Putussibau disebakan adanya pertemuan antara Sungai Kapuas dengan Sungai Sibau, bila curah hujan di daerah perhuluan meningkat maka debit air menjadi meningkat akibatnya kedua sungai tersebut menjadi meluap sehingga genangan air di kota Putussibau dan sekitarnya menjadi tertahan dua hingga lima hari. Menurut data yang ada beberapa tahun terakhir ini waktu dan frekuensi banjir semakin meningkat hal ini disebabkan kedangkalan sungai yang semakin intensif.

5. Kawasan Lindung

Kawasan ini memiliki ekosistem serta seluruh aktifitas pembangunanya mengadopsi secara utuh konsep konservasi sumber daya alam sehingga pemanfaatan dilaksanakan secara bijaksana dengan prinsip ke hati-hatian dengan tetap mempertahankan kelestarian, keanekaragaman, maupun fungsinya.

Kawasan lindung sebagai kawasan konservasi dirasakan manfaatnya sebagai penyedia jasa Lingkungan pengaturan tata air pengendalian iklim mikro, habitat kehidupan liar, sumber plasma, nutfah serta fungsi sosial budaya bagi masyrakat sekitarnya. Menyadari hal tersebut maka Kabupaten Kapuas Hulu dengan luas kawasan konservasi mencapai 56,51 %, sehingga Kabupaten ini memberanikan diri untuk ditetapkan sebagai Kabupaten Konservasi di Indonesia, yang berdasarkan dengan Surat Keputusan (SK) Bupati Kapuas Hulu Nomor 144 tahun 2003.

Penyelamatan lingkungan tidak semata-mata untuk menjaga kelestariannya saja, tetapi juga untuk merehabilitasi hutan tanpa memanfaatkan sumber daya alam yang dimiliki. Pemanfaatan sumber daya alam dapat dilakukan dengan mengadopsi prinsip pengelolaan sumber daya alam lestari sehingga tidak menimbulkan terjadinya lahan kritis dan menggangu keseimbangan ekosistem lingkungan yang ada.

Penentuan kawasan lindung ini tertuang dalam rencana umum Tata Ruang Kabupaten Kapuas Hulu dan lebih menekankan terhadap usaha pemanfaatan batas kawasan lindung yang berpedoman kepada Keputusan Presiden Nomor 32 Tahun 1990 tentang pengeloaan kawasan lindung. Kawasan Lindung merupakan kawasan yang ditetapkan dengan fungsi utamanya adalah Melindungi kelestarian lingkungan hidup yang mencakup sumber daya alam, sumber daya buatan dan nilai-nilai sejarah serta budaya bangsa guna untuk kepentingan pembangunan keberkelanjutan.

BAB II
ORGANISASI PERANGKAT DAERAH

1. SEKRETARIAT DAERAH

A. Kepala Daerah

Tabel 2. 1 Daftar Kepala Daerah/PemerintahKabupaten Kapuas Hulu Tahun 1951-2017

Nama	Jabatan	Masa Bhakti
J.C. OEVANG OERAY	WK. WEDANA	1951
J.C. OEVANG OERAY	ACT. BUPATI	1951 – 1956
ANANG ADRAK	BUPATI	1955 – 1956
J.C. RANGKAP	PATIH / ACT. BUPATI	1956
RM. SOETOMO T. KUSUMO	BUPATI	1956 – 1957
ADE MUHAMMAD JOHAN	BUPATI	1957 – 1959
G.M. SALEH	PATIH / PD. BUPATI	1959 – 1960
J.R. GILING	BUPATI KDH	1960 – 1965
ANASTASIUS SAHDAN	PD. BUPATI KDH	1965 – 1967
ABANG SYAHDANSAH	BUPATI KDH	1967 – 1975
H.M. ALI AS, SH	BUPATI KDH	1975 – 1980
A. SATIF	BUPATI KDH	1980 – 1985
Drs. H.A.M. JAFARI	BUPATI KDH	1985 – 1990
Drs. H.A.M. JAFARI	BUPATI KDH	1990 – 1995
JACOBUS F. LAYANG, B.A., S.H. Drs. H. ABANG RAMLI	BUPATI KDH WAKIL KDH KH	1995 – 2000
Drs. H. ABANG TAMBUL HUSIN Drs. F. HIGANG LYAH	KEPALA DAERAH WAKIL KDH KH	2000 – 2005
Drs. H. BUNYAMIN SOLIHIN	PEJABAT BUPATI	2005
Drs. H. ABANG TAMBUL HUSIN Y. ALEXANDER, M. Si	KEPALA DAERAH WAKIL KDH KH	2005 – 2011
A.M. NASIR, S.H. AGUS MULYANA, S.H	KEPALA DAERAH WAKIL KDH KH	2011 – 2015
MARIUS MARCELLUS TJ, S.H., M.M.	PENJABAT BUPATI KAPUAS HULU	3 Agustus 2015 s/d 9 September 2016
A.M. NASIR, S.H. ANTONIUS L. AIN PAMERO, S.H.	KEPALA DAERAH WAKIL KDH KH	2016 -2021

Sumber :Bagian Pemerintahan Setda Kabupaten Kapuas Hulu

B. Organisasi Perangkat Daerah

Tabel 2. 2Daftar Nama Organisasi Perangkat Daerah Kabupaten Kapuas Hulu
(Keadaan per 31 Desember 2018)

Nama Organisasi Perangkat Daerah	Dasar Hukum / Peraturan
Sekretariat Daerah	Peraturan Bupati Nomor 45 Tahun 2016
Sekretariat DPRD	Peraturan Bupati Nomor 46 Tahun 2016
Inspektorat	Peraturan Bupati Nomor 47 Tahun 2016
Dinas Pendidikan dan Kebudayaan	Peraturan Bupati Nomor 48 Tahun 2016
Dinas Kesehatan	Peraturan Bupati Nomor 49 Tahun 2016
Dinas Sosial, Pemberdayaan Perempuan dan Perlindungan Anak, Pengendalian Penduduk dan Keluarga Berencana	Peraturan Bupati Nomor 50 Tahun 2016
Dinas Pekerjaan Umum, Bina Marga dan Sumber Daya Air	Peraturan Bupati Nomor 51 Tahun 2016
Dinas Penataan Ruang dan Cipta Karya	Peraturan Bupati Nomor 52 Tahun 2016
Dinas Lingkungan Hidup, Perumahan Rakyat dan Kawasan Permukiman	Peraturan Bupati Nomor 53 Tahun 2016
Dinas Kepemudaan, Olahraga dan Pariwisata	Peraturan Bupati Nomor 54 Tahun 2016
Dinas Kependudukan dan Pencatatan Sipil	Peraturan Bupati Nomor 55 Tahun 2016
Dinas Pemberdayaan Masyarakat dan Desa	Peraturan Bupati Nomor 56 Tahun 2016
Dinas Penanaman Modal dan Pelayanan Terpadu Satu Pintu	Peraturan Bupati Nomor 57 Tahun 2016
Dinas Tenaga Kerja, Perindustrian dan Transmigrasi	Peraturan Bupati Nomor 58 Tahun 2016
Dinas Koperasi, Usaha Kecil Menengah dan Perdagangan	Peraturan Bupati Nomor 59 Tahun 2016
Dinas Komunikasi, Informatika dan Statistik	Peraturan Bupati Nomor 60 Tahun 2016
Dinas Perhubungan	Peraturan Bupati Nomor 61 Tahun 2016
Dinas Pertanian dan Pangan	Peraturan Bupati Nomor 62 Tahun 2016
Dinas Perikanan	Peraturan Bupati Nomor 63 Tahun 2016
Dinas Perpustakaan dan Kearsipan	Peraturan Bupati Nomor 64 Tahun 2016
Satuan Polisi Pamong Praja	Peraturan Bupati Nomor 65 Tahun 2016
Badan Perencanaan Pembangunan Daerah	Peraturan Bupati Nomor 66 Tahun 2016
Badan Kepegawaian dan Pengembangan Sumber Daya Manusia	Peraturan Bupati Nomor 67 Tahun 2016
Badan Keuangan Daerah	Peraturan Bupati Nomor 68 Tahun 2016
Kecamatan	Peraturan Bupati Nomor 69 Tahun 2016
Kelurahananan	Peraturan Bupati Nomor 70 Tahun 2016
Staf Ahli Bupati	Peraturan Bupati Nomor 71 Tahun 2016

Sumber :Bagian Pemerintahan Setda Kabupaten Kapuas Hulu

Tabel 2. 3Batas Wilayah Administrasi Kabupaten Kapuas Hulu
Dirinci per Kecamatan
(Keadaan per 31 Desember 2018)

KECAMATAN	TIMUR	BARAT	UTARA	SELATAN
Putussibau Utara	Kec. Putussibau Selatan	Kec. Embaloh Hilir dan Embaloh Hulu	Negara Bagian Malaysia, Kec. Embaloh Hulu	Kec. Putussibau Selatan, Kec. Bika
Putussibau Selatan	Prov. Kalimantan Timur	Kec. Bika, Kec. Kalis, Putussibau Utara	Negara Bagian Malaysia	Prov. Kalimantan Timur, Kec. Kalis
Bika	Kec. Putussibau Selatan, Kec. Kalis	Kec. Bunut Hilir, Kec. Embaloh Hilir	Putussibau Utara	Kec. Kalis, Kec. Mentebah
Kalis	Putussibau Selatan	Kec. Mentebah, Kec. Bunut Hulu	Kec. Putussibau Selatan, Kec. Bika	Prov. Kalimantan Timur
Mentebah	Kec. Kalis	Kec. Bunut Hulu	Kec. Bika dan Bunut Hilir	Kec. Bunut Hulu
Boyan Tanjung	Kec. Bunut Hulu	Kec. Hulu Gurung dan Pengkadan	Kec. Bunut Hilir dan Kec Jongkong	Kec. Silat Hulu dan Kab. Sintang
Pengkadan	Kec. Boyan Tanjung	Kec, Selimbau dan Hulu Gurung	Kec. Jongkong dan Selimbau	Kec. Hulu Gurung dan Boyan Tanjung
Hulu Gurung	Kec. Boyan Tanjung dan Pengkadan	Kec. Seberuang	Kec. Selimbau dan Pengkadan	Kec. Silat Hulu
Seberuang	Kec. Hulu Gurung dan Selimbau	Kec. Silat Hilir	Kec. Semitau dan Suhaid	Kec. Silat Hulu
Semitau	Kec. Suhaid dan Seberuang	Kab. Sintang	Kec. Empanang	Kec. Seberuang dan Silat Hilir
Suhaid	Kec. Selimbau	Kec. Semitau dan Empanang	Kec. Badau dan Batang Lupar	Kec. Seberuang dan Semitua
Selimbau	Kec. Jongkong, Bunut Hilir dan Batang Lupar	Kec. Suhaid	Kec. Batang Lupar	Kec. Hulu Gurung, Seberuang, dan Pengkadan

Sumber :Bagian Pemerintahan Setda Kabupaten Kapuas Hulu

Lanjutan **Tabel 2. 3Batas Wilayah Administrasi Kabupaten Kapuas Hulu Dirinci per Kecamatan**

(Keadaan per 31 Desember 2018)

KECAMATAN	TIMUR	BARAT	UTARA	SELATAN
Jongkong	Kec. Bunut Hilir	Kec. Selimbau	Kec. Selimbau	Kec. Pengkadan dan Boyan Tanjung
Bunut Hilir	Kec. Bika	Kec. Jongkong	Kec. Embaloh Hilir dan Batang Lupar	Kec. Boyan Tanjung, Mentebah dan Bunut Hulu
Bunut Hulu	Kab. Sintang	Kec. Boyan Tanjung	Kec. Bunut Hilir	Kec. Mentebah dan Kalis
Embaloh Hilir	Kec. Putussibau Utara	Kec. Batang Lupar	Kec. Embaloh Hulu	Kec. Bunut Hilir dan Bika
Embaloh Hulu	Kec. Putussibau Utara dan Negara Bag. Malaysia	Kec. Batang Lupar dan Negara Bag. Maaysia	Negara Bagian Malaysia	Kec. Embaloh Hilir dan Putussibau Utara
Batang Lupar	Negara Bagian Malaysia dan Kec. Badau	Kec. Embaloh Hilir dan Embaloh Hulu	Negara Bag. Malaysia dan Kec, Embaloh Hulu	Kec. Selimbau, Suhaid, dan Bunut Hilir
Badau	Kec. Batang Lupar	Kec. Empanang dan Kec. Puring Kencana	Negara Malaysia	Kec. Suhaid dan Empanang,
Empanang	Kec. Badau dan Suhaid	Kab. Sintang	Kec. Puring Kencana dan Badau	Kec. Semitau
Puring Kencana	Kec. Badau	Kab. Sintang	Negara Malaysia	Kec. Empanang dan Kab. Sintang
Silat Hilir	Kec. Semitau, Seberuang, Silat Hulu	Kab. Sintang	Kec. Semitau	Kabupaten Sintang
Silat Hulu	Kec. Boyan Tanjung dan Kab. Sintang	Kec. Silat Hilir	Kec. Seberuang dan Hulu Gurung	Kab. Sintang
KABUPATEN KAPUAS HULU	**Prov. Kalimantan Timur dan Kalimantan Tengah**	**Negara Bag. Malaysia dan Kab. Sintang**	**Negara Bag. Malaysia**	**Kab. Sintang dah Prov. Kalimantan Tengah**

Sumber :Bagian Pemerintahan Setda Kabupaten Kapuas Hulu

C. Peraturan Daerah

Tabel 2. 4 Peraturan Daerah Kabupaten Kapuas Hulu
(Keadaan per 31 Desember 2018)

NOMOR/TGL PERDA	TENTANG	SUMBER
1 TAHUN 2018 25 Juni 2018	PENYERTAAN MODAL PADA PERUSAHAAN AIR MINUM KAB. KAPUAS HULU TAHUN ANGGARAN 2018	BGN. EKONOMI
2 TAHUN 2018 25 Juni 2018	PENYERTAAN MODAL PADA PERUSAHAAN UNCAK KAPUAS TAHUN ANGGARAN 2018	BGN. EKONOMI
3 TAHUN 2018 25 Juni 2018	PENYERTAAN MODAL PADA PERUSAHAAN TERBATAS PENJAMINAN KREDIT DAERAH KALIMANTAN BARAT TAHUN ANGGARAN 2018	BGN. EKONOMI
4 TAHUN 2018 27 Agustus 2018	PERTANGGUNGJAWABAN PELAKSANAAN APBD TAHUN ANGGARAN 2017	BADAN KEUANGAN DAERAH
5 TAHUN 2018 28 September 2018	PENYELENGGARAAN KETENAGA-KERJAAN	DISNAKERTRANS
6 TAHUN 2018 28 September 2018	PENYELENGGARAAN KEARSIPAN	DINAS PERPUSTAKAAN DAN KEARSIPAN
7 TAHUN 2018 28 September 2018	PENYELENGGARAAN ADMINISTRASI KEPENDUDUKAN	DINAS DUKCAPIL
8 TAHUN 2018 28 September 2018	PERUBAHAN ATAS PERATURAN BUPATI NOMOR 7 TAHUN 2016 TTG PEMBENTUKAN DAN SUSUNAN PERANGKAT DAERAH	BGN. ORGANISASI
9 TAHUN 2018 22 Oktober 2018	PERUBAHAN ANGGARAN PENDAPATAN DAN BELANJA DAERAH TAHUN ANGGARAN 2018	BADAN KEUANGAN DAERAH
10 TAHUN 2018 3 Desember 2018	PERUBAHAN ATAS PERATURAN DAERAH KAB. KAPUAS HULU NOMOR 4 TAHUN 2016 TTG. RENCANA PEMBANGUNAN JANGKA MENENGAH DAERAH KAB. KH. TAHUN 2018-2021	BAPPEDA

Sumber :Bagian Hukum Setda Kabupaten Kapuas Hulu

Lanjutan **Tabel 2. 4 Peraturan Daerah Kabupaten Kapuas Hulu**
(Keadaan per 31 Desember 2018)

NOMOR/TGL PERDA	TENTANG	SUMBER
11 TAHUN 2018 27 Desember 2018	FASILITASI PENCEGAHAN PENYALAHGUNA NARKOTIKA	DPRD
12 TAHUN 2018 27 Desember 2018	PERLINDUNGAN ANAK	DPRD
13 TAHUN 2018 27 Desember 2018	PENGAKUAN DAN PERLINDUNGAN MASYARAKAT HUKUM ADAT	DPRD
14 TAHUN 2018 27 Desember 2018	PERLINDUNGAN DAN AKSESIBILITAS PENYANDANG DISABILITAS	DPRD
15 TAHUN 2018 27 Desember 2018	IZIN PENGELOLAAN DAN PERUMAHAN SARANG BURUNG WALET PADA HABITAN BUATAN	DPRD
16 TAHUN 2018 28 Desember 2018	ANGGARAN PENDAPATAN DAN BELANJA DAERAH TAHUN ANGGARAN 2018	BADAN KEUANGAN DAERAH
9 TAHUN 2018 22 Oktober 2018	PERUBAHAN ANGGARAN PENDAPATAN DAN BELANJA DAERAH TAHUN ANGGARAN 2018	BADAN KEUANGAN DAERAH
10 TAHUN 2018 3 Desember 2018	PERUBAHAN ATAS PERATURAN DAERAH KAB. KAPUAS HULU NOMOR 4 TAHUN 2016 TTG. RENCANA PEMBANGUNAN JANGKA MENENGAH DAERAH KAB. KH. TAHUN 2018-2021	BAPPEDA
11 TAHUN 2018 27 Desember 2018	FASILITASI PENCEGAHAN PENYALAHGUNA NARKOTIKA	DPRD
12 TAHUN 2018 27 Desember 2018	PERLINDUNGAN ANAK	DPRD
13 TAHUN 2018 27 Desember 2018	PENGAKUAN DAN PERLINDUNGAN MASYARAKAT HUKUM ADAT	DPRD
14 TAHUN 2018 27 Desember 2018	PERLINDUNGAN DAN AKSESIBILITAS PENYANDANG DISABILITAS	DPRD
15 TAHUN 2018 27 Desember 2018	IZIN PENGELOLAAN DAN PERUMAHAN SARANG BURUNG WALET PADA HABITAN BUATAN	DPRD
16 TAHUN 2018 28 Desember 2018	ANGGARAN PENDAPATAN DAN BELANJA DAERAH TAHUN ANGGARAN 2018	BADAN KEUANGAN DAERAH

Sumber : Bagian Hukum Setda Kabupaten Kapuas Hulu

D. Peraturan Bupati

Tabel 2. 5 Peraturan Bupati Kabupaten Kapuas Hulu
(Keadaan per 31 Desember 2018)

NOMOR/TGL PERBUP	TENTANG	SUMBER	STATUS
1 TAHUN 2018 2 JANUARI 2018	TUNJANGAN KHUSUS SATUAN POLISI PAMONG PRAJA KAB.KAPUAS HULU TA 2018	POL.PP	BERLAKU Di Undangka pd Tgl 3 Januari 2018
2 TAHUN 2018 2 JANUARI 2018	TUNJANGAN PERBAIKAN PENGHASILAN PEGAWAINEGERI SIPIL DAN CALON PEGAWAI NEGERI SIPILDI LINGKUNGAN PEMERINTAH KABUPATENKAPUAS HULU	BGN. ORGANISASI	BERLAKU Di Undangka pd Tgl 3 Januari 2018
3 TAHUN 2018 4 JANUARI 2018	PERUBAHAN KEDUA ATAS PERATURAN BUPATINO.56 TAHUN 2014 TENTANG UNIT LAYANANPENGADAAN BARANG /JASA PEMERINTAHKABUPATEN KAPUAS HULU	BGN. PENGENDALIAN PEMBANGUNAN	BERLAKU Di Undangka pd Tgl 5 Januari 2018
4 TAHUN 2018 4 JANUARI 2018	KODE ETIK PENGADAAN BARANG /JASA PEMERINTAHKABUPATEN KAPUAS HULU	BGN. PENGENDALIAN PEMBANGUNAN	BERLAKU Di Undangka pd Tgl 5 Januari 2018
5 TAHUN 2018 4 JANUARI 2018	TATA NASKAH DINAS PADA UNIT LAYANANPENGADAAN BARANG/JASA PEMERINTAHKABUPATEN KAPUAS HULU	BGN. PENGENDALIAN PEMBANGUNAN	BERLAKU Di Undangka pd Tgl 5 Januari 2018
6 TAHUN 2018 4 JANUARI 2018	PEMBERIAN DAN PENGGUNAAN BIAYA PEMUMUTANPAJAK BUMI DAN BANGUNAN KAPUAS HULU	BADAN KEUANGAN DAERAH	BERLAKU Di Undangka pd Tgl 5 Januari 2018
7 TAHUN 2018 4 JANUARI 2018	PEDOMAN PELAKSANAAN PENGGUNAAN KEUANGANDESA YANG BERSUMBER DARI ALOKASI DANADESA DI KABUPATEN KAPUAS HULU TAHUN 2018	DPMD	BERLAKU Di Undangka pd Tgl 5 Januari 2018
8 TAHUN 2018 4 JANUARI 2018	TATA CARA PEMEBERIAN DAN PENETAPAN DANADESA SETIAP DESA KAB.KAPUAS HULU TA 2018	DPMD	BERLAKU Di Undangka pd Tgl 5 Januari 2018
9 TAHUN 2018 4 JANUARI 2018	PENGELOKASIAN ...DARI HASIL PAJAK DAERAHDAN RETRIBUSI DAERAH KEPADA DESA TAHUN 2018	DPMD	BERLAKU Di Undangka pd Tgl 5 Januari 2018
10 TAHUN 2018 4 JANUARI 2018	PENDELEGASIAN WEWENANG BUPATI KEPADAPEJABAT PIMPINAN TERTINGGI PARANATA DANJABATAN ADMINISTRASI UNTUK ATAS NAMANYAMENANNDATANGANI PENETAPAN KENAIKANGAJI BERKALA DAN CUTI BAGI PEGAWAI NEGERISIPIL DI LINGKUNGAN PEMERINTAH KAB.KH	BKPSDM	BERLAKU Di Undangka pd Tgl 6 Januari 2018
11 TAHUN 2018 5 JANUARI 2018	PERUBAHAN ATAS PERATURAN BUPATI NOMOR 25TAHUN 2011 TENTANG TATACARA PEMEBERIANDAN PEMENFAATAN INSENTIF PEMUGUTAN PAJAKDAERAH DAN RETRIBUSI DAERAH DIKABUPATEN KAPUAS HULU	BADAN KEUANGAN DAERAH	MERUBAH BERLAKU Di Undangka pd Tgl 6 Januari 2018

Sumber : Bagian Hukum Setda Kabupaten Kapuas Hulu

Lanjutan **Tabel 2. 5 Peraturan Bupati Kabupaten Kapuas Hulu**
(Keadaan per 31 Desember 2018)

NOMOR/TGL PERBUP	TENTANG	SUMBER	STATUS
12 TAHUN 2018 16 JANUARI 2018	PEMBENTUKAN,SUSUNAN ORGANISASI, TUGASDAN FUNSI SERTA TATA CARA KERJA UNITPELAKSANA TEKNIS SATUAN PENDIDIKANKABUPATEN KAPUAS HULU	BGN. ORGANISASI	BERLAKU Di Undangka pd Tgl 17 Januari 2018
13 TAHUN 2018 16 JANUARI 2018	PERUBAHAN ATAS PERATURAN BUPATI NOMOR 22TAHUN 2016 TENTANG PEDOMAN TATA CARAPEMILIHAN KEPALA DESA SERENTAK	DPMD	PERUBAHAN BERLAKU Di Undangka pd Tgl 17 Januari 2018
14 TAHUN 2018 25 JANUARI 2018	PEMUSNAHAN DAN PENGHAPUSAN BARANGMILIK DAERAH KABUPATEN KAPUAS HULU	BADAN KEUANGAN DAERAH	BERLAKU Di Undangka pd Tgl 26 Januari 2018
15 TAHUN 2018 30 JANUARI 2018	PEMBEBANAN PENDANAAN PENILAIAN DOKUMENANALISIS MENGENAI DAMPAK LINGKUNGAN HIDUPSERTA PEMERINTAH DOKUMEN UPAYA PENGELOLAANLINGKUNGAN HIDUP DAN UPAYA PEMANTANANLINGKUNGAN HIDUP	DINAS LINGKUNGAN HIDUP	BERLAKU Di Undangka pd Tgl 31 Januari 2018
16 TAHUN 2018 7 FEBRUARI 2018	PEDOMAN PENGELOLAAN ASET DESA	DPMD	BERLAKU Di Undangka pd Tgl 8 Februari 2018
17 TAHUN 2018 27 FEBRUARI 2018	PENDELEGASIAN WEWENANG BUPATI KEPADAPEJABAT ESELON II DI LNGKUNGAN PEMERINTAH KAB. KAPUAS HULU UNTUK NAMANYA MENANDATANGANI PENETAPAN PENGANGKATAN,PEMBEBASAN, PEMBERHENTIAN SERTA MELANTIK DAN MENGAMBIL SUMPAH/JANJI JABATANFUNGSIONAL DI LINGKUNGAN PEM.KAB.KH	BKPSDM	BERLAKU Di Undangka pd Tgl 28 Februari 2018
18 TAHUN 2018 27 FEBRUARI 2018	PERUBAHAN ATAS PERATURAN BUPATI NOMOR 51TAHUN 2017 TENTANG STANDAR BIAYA DAN PETUNJUK TEKNIS PELAKSANA APBD KAB. KAPUAS HULU TAHUN ANGGARAN 2018	BADAN KEUANGAN DAERAH	BERLAKU Di Undangka pd Tgl 28 Februari 2018
19 TAHUN 2018 14 MARET 2018	BANTUAN PELAJAR /MAHASISWA KEPADA ANAKYANG BERPRESTASI KABUPATEN KAPUAS HULU TAHUN 2018	BGN. KESRA	BERLAKU Di Undangka pd Tgl 15 Maret 2018
20 TAHUN 2018 15 MARET 2018	PEMBANGUNAN KAWASAN PERBATASAN	BAPPEDA	MERUBAH BERLAKU Di Undangka pd Tgl 16 Maret 2018
21 TAHUN 2018 15 MARET 2018	PENETAPAN, PENEGASAN DAN PENGESAHANBATAS DESA DESA DELINTAS RAYAKECAMATAN BOYAN TANJUNG	DPMD	BERLAKU Di Undangka pd Tgl 16 Maret 2018

Sumber : Bagian Hukum Setda Kabupaten Kapuas Hulu

Lanjutan **Tabel 2. 5 Peraturan Bupati Kabupaten Kapuas Hulu**
(Keadaan per 31 Desember 2018)

NOMOR/TGL PERBUP	TENTANG	SUMBER	STATUS
22 TAHUN 2018 15 MARET 2018	PENETAPAN, PENEGASAN DAN PENGESAHANBATAS DESA DESA NANGA DANAUKECAMATAN KALIS	DPMD	PERUBAHAN BERLAKU Di Undangka pd Tgl 16 Maret 2018
23 TAHUN 2018 15 MARET 2018			BATAL
24 TAHUN 2018 15 MARET 2018	LAPORAN HARTA KEKAYAAN PENYELENGARANEGARA DI LINGKUNGAN PEMERINTAHKABUPATEN KAPUAS HULU	INSPEKTORAT	BERLAKU Di Undangka pd Tgl 16 Maret 2018
25 TAHUN 2018 16 MARET 2018	INSENTIF KELEBIHAN WAKTU KERJA JAGA MALAMDAN JAGA HARI LIBUR BAGI PETUGAS MEDIS,PARAMEDIS DAN NON PARAMEDIS YANG BERSTATUSNON PNS DI LINGKUNGAN BADAN LAYANAN UMUMDAERAH RSUD Dr. ACHMAD DIPONEGORO	RSUD	BERLAKU Di Undangka pd Tgl 17 Maret 2018
26 TAHUN 2018 6 APRIL 2018	PENETAPAN,PENEGASAN DAN PENGESAHAN BATASANTAR KECAMATAN BOYAN TANJUNGDENGAN KECAMATAN SILAT HULU KAB.KH	DPMD	BERLAKU Di Undangka pd Tgl 7 April 2018
27 TAHUN 2018 6 APRIL 2018	TATA CARA PEMERIKSAAN PAJAK DAERAH	BKD	BERLAKU Di Undangka pd Tgl 7 April 2018
28 TAHUN 2018 6 APRIL 2018	RENCANA KERJA PEMERINTAH DAERAH KABUPATEN KAPUAS HULU TAHUN 2019	BAPPEDA	BERLAKU Di Undangka pd Tgl 7 April 2018
29 TAHUN 2018 20 APRIL 2018	PERUBAHAN ATAS PERATURAN BUPATI NOMOR 72TAHUN 2017 TENTANG PENJABARAN ABPDTAHUN ANGGARAN 2018	BADAN KEUANGAN DAERAH	BERLAKU Di Undangka pd Tgl 21 April 2018
30 TAHUN 2018 4 MEI 2018	PELIMPAHAN KEWENANGAN DARI BUPATI KEPADAKEPALA BADAN PERENCANAAN PEMBANGUNANDAERAH UNTUK MENANDATANGANI TELAANKESESUAIAN TATA RUANG DI KAB.KH	BAPPEDA	BERLAKU Di Undangka pd Tgl 5 Mei 2018
31 TAHUN 2018 21 MEI 2018	SANITASI TOTAL BERBASIS MASYARAKAT DI KABUPATEN KAPUAS HULU	DINAS KESEHATAN	BERLAKU Di Undangka pd Tgl 22 Mei 2018
32 TAHUN 2018 6 JUNI 2018	PEMBENTUKAN SUSUNAN ORGANISASI TUGAS DANFUNGSI SERTA TATA KERJA UNIT PELAKSANATEKNIS DAERAH RUMAH SAKIT UMUM DAERAHDr.ACHMAD DIPONEGORO PUTUSSIBAU	BGN. ORGANISASI	BERLAKU Di Undangka pd Tgl 7 Juni 2018
33 TAHUN 2018 6 JUNI 2018	PEMBENTUKAN SUSUNAN ORGANISASI TUGASDAN FUNGSI SERTA TATA KERJA UNIT PELAKSANATEKNIS DAERAH PUSAT KESEHATANMASYARAKAT KAB. KAPUAS HULU	BGN. ORGANISASI	BERLAKU Di Undangka pd Tgl 7 Juni 2018

Sumber : Bagian Hukum Setda Kabupaten Kapuas Hulu

Lanjutan **Tabel 2. 5 Peraturan Bupati Kabupaten Kapuas Hulu**
(Keadaan per 31 Desember 2018

NOMOR/TGL PERBUP	TENTANG	SUMBER	STATUS
34 TAHUN 2018 26 JUNI 2018	RENCANA KERJA PEMERINTAH DAERAH KABUPATEN KAPUAS HULU	BAPPEDA	BERLAKU Di Undangka pd Tgl 27 Juni 2018
35 TAHUN 2018 18 JULI 2018	PENETAPAN, PENEGASAN DAN PENGESAHAN BATASANTAR KECAMATAN BATANG LUPAR DAN KECAMATAN EMBALOH HULU KAB.KAPUAS HULU	BGN. PEMERINTAHAN	BERLAKU Di Undangka pd Tgl 19 Juli 2018
36 TAHUN 2018 18 JULI 2018	PERUBAHAN ATAS PERATURAN BUPATI NOMOR 134TAHUN 2017 TENTANG RENCANA KERJA PEMERINTAHAN DAERAH KAB. KAPUAS HULU TAHUN 2018	BAPPEDA	BERLAKU Di Undangka pd Tgl 19 Juli 2018
28 AGUSTUS 2018	NOMOR 25 TAHUN 2014 TENTANG PETUNJUKPELAKSANAAN PEMUNGUTAN PAJAK PARKIR	DAERAH	Di Undangka pd Tgl 29 Agustus 2018
41 TAHUN 2018 10 SEPTEMBER 2018	TATACARA PENUNJUKAN PELAKSANA TUGAS,PELAKSANA HARIAN DAN PEJABAT MEWAKILIPADA ORGANISASI PERANGKAT DAERAHDI LINGKUNGAN PEMERINTAH DAERAHKABUPATEN KAPUAS HULU	BKPSDM	BERLAKU Di Undangka pd Tgl 10 Sep. 2018
42 TAHUN 2018 10 SEPTEMBER 2018	PENETAPAN, PENEGASAN DAN PENGESAHAN BATASANTAR KECAMATAN BATANG LUPAR DAN KECAMATANEMBALOH HULU KAB. KAPUAS HULU	BGN. PEMERINTAHAN	BERLAKU Di Undangka pd Tgl 10 Sep. 2018
43 TAHUN 2018 12 SEPTEMBER 2018	PENETAPAN, PENEGASAN DAN PENGESAHAN BATASDESA, DESA JONGKONG KIRI TENGAH KECAMATAN JONKONG KABUPATEN KAPUAS HULU	DPMPD	BERLAKU Di Undangka pd Tgl 13 Sep. 2018
44 TAHUN 2018 12 SEPTEMBER 2018	PENETAPAN, PENEGASAN DAN PENGESAHAN BATASDESA, DESA SEJAHTERA MANDIRI KECAMATANHULU GURUNG KABUPATEN KAPUAS HULU	DPMPD	BERLAKU Di Undangka pd Tgl 13 Sep. 2018
45 TAHUN 2018 12 SEPTEMBER 2018	PENETAPAN, PENEGASAN DAN PENGESAHAN BATASDESA, DESA PADUA MENDALAM KECAMATANPUTUSSIBAU UTARA KABUPATEN KAPUAS HULU	DPMPD	BERLAKU Di Undangka pd Tgl 13 Sep. 2018
46 TAHUN 2018 12 SEPTEMBER 2018	PENETAPAN, PENEGASAN DAN PENGESAHAN BATASDESA, DESA KARYA BARU KECAMATANJONGKONG KABUPATEN KAPUAS HULU	DPMPD	BERLAKU Di Undangka pd Tgl 13 Sep. 2018
47 TAHUN 2018 12 SEPTEMBER 2018	KEBIJAKAN AKUNTASI PEMERINTAH KABUPATEN KAPUAS HULU	BADAN KEUANGAN DAERAH	BERLAKU Di Undangka pd Tgl 13 Sep. 2018
48 TAHUN 2018 10 OKTOBER 2018	KEDUDUKAN, SUSUNAN ORGANISASI TUGAS DANFUNSI SERTA TATA KERJA DINAS PEMBERDAYAANMASYARAKAT DAN DESA KAB. KAPUAS HULU	BGN. ORGANISASI	BERLAKU Di Undangka pd Tgl 11 Oktober 2018

Sumber : Bagian Hukum Setda Kabupaten Kapuas Hulu

Lanjutan **Tabel 2. 5 Peraturan Bupati Kabupaten Kapuas Hulu**
(Keadaan per 31 Desember 2018

NOMOR/TGL PERBUP	TENTANG	SUMBER	STATUS
49 TAHUN 2018 10 OKTOBER 2018	PENDELEGASIAN WEWENANG BUPATI KEPADA PEJABATJABATAN PIMPINAN TINGGI PRATAMA DI LINGKUNGANPEMERINTAH KAB. KAPUAS HULU UNTUK ATAS NAMAMENANDATANGANI PENETAPAN PENGANGKATAN,PEMINDAHAN DAN PEMBERHENTIAN PNS DI LINGKUNGAN PEMERINTAH KAB.KH	BKPSDM	BERLAKU Di Undangka pd Tgl 11 Oktober 2018
51 TAHUN 018 10 OKTOBER 2018	PEMEINDAHAN TANGANAN BARANG MILIK DAERAHKABUPATEN KAPUAS HULU	BADAN KEUANGAN DAERAH	BERLAKU Di Undangka pd Tgl 11 Oktober 2018
52 TAHUN 2018 10 OKTOBER 2018	KEDUDUKAN, SUSUNAN ORGANISASI, TUGAS DANFUNGSI SERTA TATA KERJA BADAN PENGELOLAPERBATASAN DAERAH KAB. KAPUAS HULU	BGN. ORGANISASI	BERLAKU Di Undangka pd Tgl 11 Oktober 2018
53 TAHUN 2018 10 OKTOBER 2018	KEDUDUKAN, SUSUNAN ORGANISASI, TUGAS DANFUNGSI SERTA TATA KERJA BADAN PENANGULANGANBENCANA DAERAH KAB. KAPUAS HULU	BGN. ORGANISASI	BERLAKU Di Undangka pd Tgl 11 Oktober 2018
54 TAHUN 2018 10 OKTOBER 2018	TATA CARA PEMBERIAN HAK AKSES SERTA PEMANFAATAN NOMOR INDUK KEPENDUDUKANDATA KEPENDUDUKAN DAN KARTU TANDAPENDUDUK ELEKTRONIK	DINAS DUKCAPIL	BERLAKU Di Undangka pd Tgl 11 Oktober 2018
55 TAHUN 2018 22 OKTOBER 2018	PERUBAHAN ATAS PERATURAN BUPATI NOMOR 65TAHUN 2016 TENTANG KEDUDUKAN, SUSUNANORGANISASI TUGAS DAN FUNGSI, SERTA TATA KERJA SATUAN POLISI PAMONG PRAJA KABUPATEN KAPUAS HULU	BGN. ORGANISASI	BERLAKU Di Undangka pd Tgl 23 Oktober 2018
56 TAHUN 2018 22 OKTOBER 2018	KEDUDUKAN SATUAN ORGANISASI, TUGAS DANFUNGSI, SERTA TATA KERJA INSFEKTORATKABUPATEN KAPUAS HULU	BGN. ORGANISASI	BERLAKU Di Undangka pd Tgl 23 Oktober 2018
57 TAHUN 2018 22 OKTOBER 2018	KEDUDUKAN SATUAN ORGANISASI, TUGAS DANFUNGSI, SERTA TATA KERJA SEKREATARIATDEWAN PERWAKILAN RAKYAT DAERAH KAB.KH	BGN. ORGANISASI	BERLAKU Di Undangka pd Tgl 23 Oktober 2018
58 TAHUN 2018 22 OKTOBER 2018	PETUNJUK TEKNIS BANTUAN REHABILITASISOSIAL RUMAH TIDAK LAYAK HUNI KAB.KH TAHUN 2018	DINAS SOSIAL,P3AP2 KB	BERLAKU Di Undangka pd Tgl 23 Oktober 2018
59 TAHUN 2018 22 OKTOBER 2018	KEDUDUKAN SATUAN ORGANISASI, TUGAS DANFUNGSI, SERTA TATA KERJA DINAS PENDIDIKANDAN KEBUDAYAAN KABUPATEN KAPUAS HULU	BGN. ORGANISASI	BERLAKU Di Undangka pd Tgl 23 Oktober 2018
61 TAHUN 2018 25 OKTOBER 2018	TATA CARA PENGANGGARAN, PELAKSANAAN DANPENATAUSAHAAN, PERTANGGUNGJAWABAN DANPELAPORAN SERTA MONITORING DAN EVALUASIHIBAH DAN BANTUAN SOSIAL TAHUN ANGGARAN 2019	BADAN KEUANGAN DAERAH	BERLAKU Di Undangka pd Tgl 26 Oktober 2018

Sumber : Bagian Hukum Setda Kabupaten Kapuas Hulu

Lanjutan **Tabel 2. 5 Peraturan Bupati Kabupaten Kapuas Hulu**
(Keadaan per 31 Desember 2018

NOMOR/TGL PERBUP	TENTANG	SUMBER	STATUS
62 TAHUN 2018 25 OKTOBER 2018	PERUBAHAN ATAS PERATURAN BUPATI NOMOR 38TAHUN 2018 TENTANG SATUAN BIAYA PETUNJUK TEKNIS PELAKSANAAN APBD TAHUN ANGGARAN 2018	BADAN KEUANGAN DAERAH	BERLAKU Di Undangka pd Tgl 26 Oktober 2018
63 TAHUN 2018 10 DESEMBER 2018	PERATURAN INTERNAL RUMAH SAKIT (HOSFITALBYLAOD) UNIT PELAKSANA TEKNIS DAERAH RSUDDOKTER ACHMAD DIPONEGORO	RSUD	BERLAKU Di Undangka pd Tgl 11 Des. 2018
64 TAHUN 2018 10 DESEMBER 2018	RENCANA STRATEGIS PERANGKAT DAERAHTAHUN 2016-2021	BAPPDA	BERLAKU Di Undangka pd Tgl 11 Des. 2018
65 TAHUN 2018 17 DESEMBER 2018	RENCANA KERJA ORGANISASI PERANGKAT DAERAHDI LINGKUNGAN PEMERINTAH KAB.KH TAHUN 2019	BAPPEDA	BERLAKU Di Undangka pd Tgl 18 Des. 2018
66 TAHUN 2018 17 DESEMBER 2018	PERUBAHAN ATAS PERATURAN BUPATI NO 45 TAHUN2016 TENTANG KEDUDUKAN SATUAN ORGANISASITUGAS DAN FUNGSI SERTA TATA KERJASEKRETARIAT DAERAH KAB. KAPUAS HULU	BGN. ORGANISASI	BERLAKU Di Undangka pd Tgl 18 Des. 2018
67 TAHUN 2018 17 DESEMBER 2018	DAFTAR KEWENANGAN DESA BERDASARKAN HAK ASAL USUL DAN KEWENANGAN LOKAL BERSKALA DESA DI KABUPATEN KAPUAS HULU	DPMD	BERLAKU Di Undangka pd Tgl 18 Des. 2018
68 TAHUN 2018 19 DESEMBER 2018	PENETAPAN, PENEGASAN DAN PENGESAHAN BATAS KECAMATAN ANTARA KECAMATAN BUNUT HILIR DENGAN KECAMATAN MENTEBAH KAB.KH	BGN. PEMERINTAHAN	BERLAKU Di Undangka pd Tgl 20 Des. 2018
69 TAHUN 2018 19 DESEMBER 2018	PENETAPAN, PENEGASAN DAN PENGESAHAN BATAS KECAMATAN ANTARA KECAMATAN BATANG LUPAR DENGAN KECAMATAN BUNUT HILIR KAB. KAPUAS HULU	BGN. PEMERINTAHAN	BERLAKU Di Undangka pd Tgl 20 Des. 2018
70 TAHUN 2018 26 DESEMBER 2018	PENETAPAN, PENEGASAN DAN PENGESAHAN BATAS KECAMATAN ANTARA KECAMATAN BIKA DENGAN KECAMATAN MENTEBAH KAB.KH	BGN. PEMERINTAHAN	BERLAKU Di Undangka pd Tgl 27 Des. 2018
71 TAHUN 2018 26 DESEMBER 2018	TARIF AIR MINUM PERUSAHAAN DAERAH AIRMINUM	BAGIAN EKONOMI	BERLAKU Di Undangka pd Tgl 27 Des. 2018
72 TAHUN 2018 31 DESEMBER 2018	PENJABARAN ANGGARAN PEBDATAPAT DAN BELANJA DAERAH KAB. KAPUAS HULU	BADAN KEUANGAN DAERAH	BERLAKU Di Undangka pd Tgl 31 Des. 2018

Sumber : Bagian Hukum Setda Kabupaten Kapuas Hulu

Lanjutan **Tabel 2. 5 Peraturan Bupati Kabupaten Kapuas Hulu**
(Keadaan per 31 Desember 2018

NOMOR/TGL PERBUP	TENTANG	SUMBER	STATUS
73 TAHUN 2018 31 DESEMBER 2018	PENURUNAN STUNTING	DINAS KESEHATAN	BERLAKU Di Undangka pd Tgl 31 Des. 2018
74 TAHUN 2018 31 DESEMBER 2018	NOMIKLATUR JABATAN PELAKSANA DI LINGKUNGAN PEMERINTAH KABUPATEN KAPUAS HULU	BAGIAN ORGANISASI	BERLAKU Di Undangka pd Tgl 31 Des. 2018
75 TAHUN 2018 31 DESEMBER 2018	PEDOMAN PELAKSANAAN ANGGARAN PENDAPATAN DAN BELANJA DESA TAHUN ANGGARAN 2019	DPMPD	BERLAKU Di Undangka pd Tgl 31 Des. 2018
76 TAHUN 2018 31 DESEMBER 2018	PEDOMAN UMUM PRIORITAS PENGGUNAAN DANA DESA TAHUN 2019NDI KABUPATEN KAPUAS HULU	DPMPD	BERLAKU Di Undangka pd Tgl 31 Des. 2018
77 TAHUN 2018 31 DESEMBER 2018	PERUBAHAN ATAS PERATURAN BUPATI NOMOR I TAHUN 2017 TENTANG PELIMPAHAN KEWENAGAN PENYELENGGARAAN PERIZINAN DAN NON PERIZINAN DARI BUPATI KEPADA DINAS PENANAMAN MODAL PELAYANAN TERPADU SATU PINTU KAB. KH	DINAS PMPTSP	BERLAKU Di Undangka pd Tgl 2 Januari 2019
78 TAHUN 2018 31 DESEMBER 2018	PEDOMAN BARANG/JASA PADA BADAN USAHA MILIK DAERAH KABUPATEN KAPUAS HULU	BGN. EKONOMI	BERLAKU Di Undangka pd Tgl 3 Januari 2019
79 TAHUN 2018 31 DESEMBER 2018	PENGENDALIAN PENYAKIT DEMAM BERDARAH DERGUS DENGAN GERAKAN SATU RUMAH SATU JURU PEMANTAU JENTIK DI KAB. KAPUAS HULU	DINAS KESEHATAN	BERLAKU Di Undangka pd Tgl 3 Januari 2019
80 TAHUN 2018 31 DESEMBER 2018	KEBIJAKAN DAN STRATEGI KABUPATEN KAPUAS HULU DALAM PENGELOLAAN SAMPAH RUMAH TANGGA DAN SAMPAH SEJENIS SAMPAH RUMAH TANGGA	DINAS LINGKUNGA HIDUP,PR DAN KP	BERLAKU Di Undangka pd Tgl 31 Januari 2019

Sumber : Bagian Hukum Setda Kabupaten Kapuas Hulu

2. SEKRETARIAT DPRD

A. Anggota DPRD

Tabel 2. 6Nama – Nama Ketua DPRD Kabupaten Kapuas Hulu
(Keadaan per 31 Desember 2018)

Nama Ketua DPRD	Periode
YOSEF RAFHAEL GILING LAUT	1955 - 1956
DANIEL DISA	1956 - 1964
GUSTI MUHAMAD JAZULI	1964 - 1967
STEPANUS THOMBA	1968 - 1971
MAYOR INF. DARMANSYAH DARMANTRI	1971 - 1977
ABDUSAMAD HARUN	1977 - 1982
KAPTEN INF. MAKMUR	1982 - 1987
DY. GILING RANSA	1987 - 1992
H.M. SONO	1992 - 1997
ALOYSIUS DALING ASDI	1997 - 1999
Drs. H. ABANG THAMBUL HUSIN	1999 – 2000 (PAW)
H. M. BAKRI	2000 - 2004
GUSTI EFENDI, T. SE.	2004 - 2009
AGUS MULYANA, SH	2009-2014 (PAW s.d 24 September 2010)
ADE M. ZULKIFLI, S.AP	2009-2014 (24 September 2010)s.d Oktober 2016)
RAJULIANSAH, S.Pd.I	2014-2019

Sumber: Sekretariat Dewan Perwakilan Rakyat Daerah Kabupaten Hulu

Tabel 2. 7Anggota DPRD Kabupaten Kapuas Hulu Periode 2014-2019 Menurut Susunan Fraksi
(Keadaan per 31 Desember 2018)

NAMA FRAKSI	NAMA	JABATAN
FRAKSI PARTAI DEMOKRAT	1. MAURA MARSALENA HIROH	Ketua
	2. IMAN SHABIRIN, S.Pd.I.	Sekretaris
	3. Ir. AGUSTINUS KASMAYANI, M.H.	Anggota
FRAKSI GOLKAR	1. Drs. MANSURUDIN	Ketua
	2. PIRAMLI, S.E.	Sekretaris
	3. KUSWANDI	Anggota
	4. JANUAR	Anggota
FRAKSI PDIP	1. YANTO, S.P.	Ketua
	2. FABIANUS KASIM. S.H.	Anggota
	3. ALEXANDER TRIFANTO	Sekretaris
	4. ANTONIUS THAMBUN. S.H.	Anggota
	5. ROBERTUS, S.H.	Anggota
	6. SITIM HARJO	Anggota
FRAKSI PPP	1. M. ZAINI, S.Pd.I.	Ketua
	2. Drs. JONI KAMISO	Anggota
	3. KARYO SUMADI	Sekretaris
	4. ERLINAWATI, S.H., M.A.P.	Anggota
	5. RAJULIANSYAH, S.Pd.I.	Anggota

Sumber: Sekretariat Dewan Perwakilan Rakyat Daerah Kabupaten Hulu

Lanjutan **Tabel 2. 7Anggota DPRD Kabupaten Kapuas Hulu Periode 2014-2019 Menurut Susunan Fraksi**

(Keadaan per 31 Desember 2018)

NAMA FRAKSI	NAMA	JABATAN
FRAKSI PKPI	1. ANTONIUS MANYU, A.Md., Kep.	Ketua
	2. COSMAS PRIYA UTAMA, S.Sos.	Sekretaris
	3. STEFANUS, S.Sos.	Anggota
FRAKSI KEBANGKITAN NASDEM	1. ACHMAD TARMIZI, A.Md.	Ketua
	2. ALIMIN	Sekretaris
	3. NURJANAH AINI, A.Md.	Anggota
FRAKSI PARTAI GERINDRA DA AMANAT NASIONAL	1. H. MUHSIN, S.Ag.	Ketua
	2. H. HAMDI JAFAR, S.Sos., M.A.P.	Anggota
	3. HAIRUDIN, S.Pd.	Sekretaris
	4. BUDIARJO, S.H.	Anggota
	5. BARAUN, A.Md.Pd.	Anggota

Sumber**:** Sekretariat Dewan Perwakilan Rakyat Daerah Kabupaten Hulu

Tabel 2. 8Anggota DPRD Kabupaten Kapuas Hulu Periode 2014 – 2019 Menurut Susunan Komisi

(Keadaan per 31 Desember 2018)

Nama Komisi	Nama	Jabatan
KOMISI A: Bidang Hukum dan Pemerintahan	1. ACHMAD TARMIZI, A.Md.	Ketua
	2. M. ZAINI, S.Pd.I.	Wakil Ketua
	3. BARAUN, A.Md.Pd.	Sekretaris
	4. ERLINAWATI, S.H., M.A.P.	Anggota
	5. PIRAMLI, S.E.	Anggota
	6. FABIANUS KASIM, S.H.	Anggota
	7. IMAN SHABIRIN, S.Pd.I.	Anggota
	8. ANTONIUS MANYU, A.Md.Kep.	Anggota
	9. H. MUHSIN, S.Ag.	Anggota
KOMISI B : Bidang Ekonomi dan Keuangan	1. BUDIARJO, S.H.	Ketua
	2. NURJANAH AINI, A.Md.	Wakil Ketua
	3. ANTONIUS THAMBUN, S.H.	Sekretaris
	4. KARYO SUMADI	Anggota
	5. JANUAR	Anggota
	6. SITIM HARJO	Anggota
	7. Ir. AGUSTINUS KASMAYANI, M.H.	Anggota
	8. COSMAS PRIYA UTAMA	Anggota
	9. HAIRUDIN, S.Pd.	Anggota
KOMISI C: Bidang Pembangunan dan Kesejahteraan Rakyat	1. H. HAMDI JAFAR, S.Sos.,M.A.P.	Ketua
	2. YANTO. S.P.	Wakil Ketua
	3. MAURA MARSALENA HIROH	Sekretaris
	4. SAMSUDIN	Anggota
	5. Drs. JONI KAMISO	Anggota
	6. Drs. MANSURUDIN	Anggota
	7. ALEXANDER TRIFANTO	Anggota
	8. STEFANUS, S.Sos.	Anggota
	9. ALIMIN	Anggota

Sumber**:** Sekretariat Dewan Perwakilan Rakyat Daerah Kabupaten Hulu

Tabel 2. 9Jumlah Anggota DPRD Kabupaten Kapuas Hulu Periode 2014 – 2019 Menurut Fraksi dan Jenis Kelamin

(Keadaan per 31 Desember 2018)

FRAKSI	LAKI-LAKI	PEREMPUAN	Total
FRAKSI PARTAI DEMOKRAT	2	1	3
FRAKSI GOLKAR	4	-	4
FRAKSI PDIP	6	-	6
FRAKSI PPP	5	1	6
FRAKSI PKPI	3	-	3
FRAKSI KEBANGKITAN NASDEM	2	1	3
FRAKSI GERINDRA DAN AMANAT NASIONAL	5	-	5
Jumlah	**27**	**3**	**30**

Sumber: Sekretariat Dewan Perwakilan Rakyat Daerah Kabupaten Hulu

Tabel 2. 10Jumlah Anggota DPRD Kabupaten Kapuas Hulu Periode 2014 – 2019 Menurut Fraksi dan Pendidikan

(Keadaan per 31 Desember 2018)

Fraksi	SLTA	D-III	D-IV/S1	S2/S3	Total
FRAKSI PARTAI DEMOKRAT	1	-	1	1	3
FRAKSI GOLKAR	2	-	2	-	4
FRAKSI PDIP	2	-	4	-	6
FRAKSI PPP	2	-	3	1	6
FRAKSI PKPI	-	1	2	-	3
FRAKSI KEBANGKITAN NASDEM	1	2	-	-	3
FRAKSI GERINDRA DAN AMANAT NASIONAL	-	1	3	1	5
Jumlah	**8**	**4**	**15**	**3**	**30**

Sumber: Sekretariat Dewan Perwakilan Rakyat Daerah Kabupaten Hulu

Tabel 2. 11Jumlah Anggota DPRD Kabupaten Kapuas Hulu Periode 2014 – 2019 Menurut Komisi dan Jenis Kelamin

(Keadaan per 31 Desember 2018)

Komisi	Laki-Laki	Perempuan	Total
KOMISI : A	8	1	9
KOMISI : B	8	1	9
KOMISI : C	8	1	9
Jumlah	**24**	**3**	**27**

Sumber: Sekretariat Dewan Perwakilan Rakyat Daerah Kabupaten Hulu

B. Sidang

Tabel 2. 12Banyaknya Sidang Komisi dan Gabungan Komisi DPRD Kabupaten Kapuas Hulu Per Bulan Tahun 2018

(Keadaan per 31 Desember 2018)

BULAN	SIDANG KOMISI			Total
	KOMISI A	KOMISI B	KOMISI C	
Januari	-	-	-	-
Februari	-	-	1	1
Maret	1	1	-	2
April	1	-	1	2
Mei	-	1	-	1
Juni	-	-	-	-
Juli	-	-	-	-
Agustus	1	-	-	1
September	-	-	1	1
Oktober	-	-	-	-
November	-	-	-	-
Desember	-	-	1	1
Jumlah	**3**	**2**	**4**	**9**

Sumber: Sekretariat Dewan Perwakilan Rakyat Daerah Kabupaten Hulu

Tabel 2. 13Banyaknya Sidang Pleno dan Produk DPRD Kabupaten Kapuas Hulu Per Bulan Tahun 2018

(Keadaan per 31 Desember 2018)

BULAN	SIDANG PLENO / PARIPURNA		
	BIASA	ISTIMEWA	INTERNAL
Januari	-	-	-
Februari	-	1	1
Maret	4	-	-
April	-	-	1
Mei	4	-	-
Juni	-	1	1
Juli	-	-	2
Agustus	8	-	-
September	4	-	-
Oktober	-	-	-
November	4	1	-
Desember	4	-	1
Jumlah	**28**	**3**	**6**

Sumber: Sekretariat Dewan Perwakilan Rakyat Daerah Kabupaten Hulu

C. Jumlah Produk Hukum

Tabel 2. 14Jumlah Produk Hukum DPRD Kabupaten Kapuas Hulu Periode 2014 – 2019 Berdasarkan Tahun Terbit

(Keadaan per 31 Desember 2018)

Tahun	SK Pimpinan	Peraturan Daerah
2014	-	-
2015	28	17
2016	29	8
2017	25	15
Jumlah	**82**	**40**

Sumber: Sekretariat Dewan Perwakilan Rakyat Daerah Kabupaten Hulu

3. DINAS PENDIDIKAN DAN KEBUDAYAAN

A. Kebudayaan

Tabel 2. 15 Jumlah Sanggar di Kabupaten Kapuas Hulu

(*Keadaan per 31 Desember 2018*)

Nama Sanggar	Alamat	Keterangan
Sanggar Budaya Melayu Darussalam	Kedamin	Aktif
Sanggar Terabai Pala Pulau	Pala Pulau	Tidak Aktif
Sanggar Sri Melati Fransisikus	Putussibau	Aktif
Sanggar Nahabo	Putussibau	Tidak Aktif
Sanggar Tubun Situn	Putussibau	Aktif
Sanggar Kuda Lumping Tri Manunggal	Trans Tekudak	Aktif
Sanggar Sarambang Tantakuan	Pts. Utara	Aktif
Sanggar Kenyalang Gayu	Sungai Utik	Aktif
Sanggar Aruwe	Martinus	Tidak Aktif
Sanggar Jepin Manis	Prajurit	Aktif
Sanggar Reog Singo Modo	Trans Tekudak	Aktif
Sanggar Taman Indah	Putussibau Kota	Aktif
Sanggar Pangsuma Melayu	Kedamin	Aktif
Sanggar Madaf	Desa Suka Maju	Aktif
Sanggar Kaosuta	Desa Nanga Danau	Aktif
Sanggar Al-Jihad	Kedamin Hilir	Aktif
Sanggar Kita Sekaban	Dusun Sei Sena	Aktif
Sanggar Terabai	Desa Ranya Hilir	Aktif
Sanggar Huai Ngumai	Desa Sejiram	Aktif
Sanggar Puja Gana	Desa Semitau	Aktif
Sanggar Terabai Bika	Desa Bika	Aktif
Sanggar Terabai Na. Kantuk	Desa Na. Kantuk	Aktif
Sanggar Dayak Bukat	Desa Tj. Lokang	Aktif
Sanggar Hijau Layang	Desa Na. Mentebah	Aktif
Sanggar Desa Keliling Semulung	Desa Keliling Semulung	Aktif
Sanggar Cempaka Putih	Kedamin Hulu	Tidak Aktif

Sumber : Dinas Pendidikan dan Kebudayaan Kabupaten Kapuas Hulu

Lanjutan **Tabel 2. 15 Jumlah Sanggar di Kabupaten Kapuas Hulu**
(*Keadaan per 31 Desember 2018*)

Nama Sanggar	Alamat	Keterangan
Sanggar Terabai Tj. Beruang	Desa Tj. Beruang	Aktif
Sanggar Tebaung Tenang	Desa Na. Tebaung	Aktif
Sanggar Pewaris	Putussibau Kota	Aktif
Sanggar Segulai Kapuas Hulu	Putussibau Kota	Aktif
Sanggar Paguyuban Podorugun	Badau	Aktif
Sanggar Al-Barokah	Kedamin Hilir	Aktif
Sanggar Iban Pagari	Desa Seriang	Aktif
Sanggar Melayu Pelangi	Desa Bunut Tengah	Aktif
Sanggar Bhinneka SMKN 1 Pts	Kedamin	Aktif
Sanggar Riak Uncak Kapuas	Putussibau	Aktif
Sanggar Kerangan Pandau	Desa Semangut Utara	Aktif
Sanggar Lancang Kuning Nurul Iman	Putussibau Kota	Aktif
Sanggar Nahawan	Kedamin Hulu	Aktif
Sanggar Parapat Ilautang	Desa Ulak Pauk	Aktif
Sanggar Samagat Nyabo	Desa Uluk Palin	Aktif
Sanggar Seni Budaya Sekapur Sirih	Desa Nanga Manday	Aktif
Sanggar Sentebal	Putussibau	Aktif
Sanggar Seni Budaya Turunan Sembilan	Desa Nanga Embaloh	Aktif
Sanggar Seni Budaya Mulia	SDIT Insan Mulia Pts	Aktif
Sanggar Seni Tebaung Indah	Desa Na. Semangut	Aktif
Sanggar Seni Jepin Arwana	Desa Na. Semangut	Aktif
Sanggar Ketupung Banda	Desa Mensusai	Aktif
Sanggar Tutjung Taoen	Lanjak	Aktif
Putussibau Art Community	Pts. Utara	Aktif
Sanggar Putussibau Kreatif	Pts. Utara	Aktif
Sanggar Banin	Kedamin Hilir	Aktif
Sanggar Melayu Hulu Gurung	Senai	Aktif
Sanggar Shautul Fallah	Kelurahananan Hilir Kantor	Aktif
Sanggar Tantakuan Tamambaloh	Putussibau Utara	Aktif
Sanggar Kerawing	Ma' Suling Desa Datah	Aktif
Sanggar Lung Gering	Lung Miting Tanjung Karang	Aktif
Komunitas Wak Pakok	Tj. Kuda Padua	Aktif
Sanggar Kasing Buraa	Teluk Telaga Padua	Aktif
Sanggar Langiling	Idaa Beraan Tj. Karang	Aktif
Sanggar Tinaak Anaak	Padua Desa Padua	Aktif
Sanggar Budaya Tanjung Melayu	Tanjung Jati	Tidak Aktif
Sanggar Randau Ruai	Sungai Uluk	Aktif
Sanggar Jaya Permai	Desa Jaras	Aktif
Sanggar Seni Budaya Betebah	Teluk Sindur	Aktif
Sanggar Tajak Tamambaloh Apalin	Sungai Uluk Palin	Aktif
Sanggar Talilunai Punan Hovongan	Dusun Tasoing Loing Tanjung Lokang	Aktif
Sanggar Malapi Patamuan	Desa Malapi	Aktif
Sanggar Kuvung Lait	Bungan Jaya	Aktif
Sanggar Benua Babau	Sejiram	Aktif
Sanggar Singa Jaya	Tj. Pinang	Aktif
Sanggar Bungai Terong	Desa Janting	Aktif
Sanggar Maribui	Desa Sayut	Aktif
Sanggar Tipah Langkah	Desa Tekalong	Aktif
Sanggar Seni Budaya Melayu Al-Kahfi	Desa Na. Suruk	Aktif
Sanggar Rabela	Kelibang Selatan	Aktif

Sumber : Dinas Pendidikan dan Kebudayaan Kabupaten Kapuas Hulu

Lanjutan **Tabel 2. 15 Jumlah Sanggar di Kabupaten Kapuas Hulu**
(*Keadaan per 31 Desember 2018*)

Nama Sanggar	Alamat	Keterangan
Sanggar Karya Muda	Hulu Gurung	Aktif
Sanggar Togung Tebiring	Tilung Desa Na. Raun	Aktif
Sanggar Kaosuta	Nanga Danau	Aktif
Sanggar Danoyang	Desa Ingko Tambe	Aktif
Sanggar Adat Dan Budaya	Desa Ulak Pauk	Aktif
Sanggar Batu Netak	Desa Semitau Hilir	Aktif
Sanggar Tembawang Sandung	Desa Lebak Najah	Aktif

Sumber : Dinas Pendidikan dan Kebudayaan Kabupaten Kapuas Hulu

Tabel 2. 16Jenis Budaya Tradisional di Kabupaten Kapuas Hulu
(*Keadaan per 31 Desember 2018*)

Jenis Kesenian	Asal Budaya (SUKU)
Manimang	Suku Taman
Malimongon	Suku Taman
Mayombang	Suku Taman
Bejandeh	Suku Kantuk
Beduyah	Suku Kantuk
Betimang	Suku Kantuk
Bambae	Suku Suruk
Baranangis	Suku Tamambaloh
Nyonjoan	Suku Tamambaloh
Tepung Tawar	Suku Melayu
Syair	Suku Melayu
Pantun	Suku Melayu
Dange'	Suku Kayan
Ngajat	Suku Iban

Sumber : Dinas Pendidikan dan Kebudayaan Kabupaten Kapuas Hulu

Tabel 2. 17Jenis Budaya Tradisional di Kabupaten Kapuas Hulu
(*Keadaan per 31 Desember 2018*)

Nama Kegiatan	Tempat Kegiatan	Keterangan
Pelatihan Tari dan Musik	Kec. Embaloh Hulu	Terlaksana
Pergelaran Pentas Pesona Budaya Daerah Kapuas Hulu	Kec. Batang Lupar	Terlaksana
Keikut Sertaan Gelar Budaya dalam Rangka Promosi Budaya	Daerah Istimewa Yogyakarta	Terlaksana

Sumber : Dinas Pendidikan dan Kebudayaan Kabupaten Kapuas Hulu

Tabel 2. 18Benda Cagar Budaya di Kabupaten Kapuas Hulu

(*Keadaan per 31 Desember 2018*)

Nama Objek	Lokasi	Kecamatan	Keterangan
Rumah Adat Betang Melapi Patamuan	Desa Melapi	Putussibau Selatan	Pusat
Rumah Adat Betang Lunsa Hilir	Desa Urang Unsa	Putussibau Selatan	Daerah
Kawasan Neolitikum Nanga Balang	Desa Beringin Jaya	Putussibau Selatan	Pusat
Rumah Adat Betang Semangkok	Desa Ariung Mendalam	Putussibau Utara	Pusat
Rumah Mayat (Kulambu) Semangkok	Dusun Sinsiung Amas	Putussibau Utara	Pusat
Rumah Adat Betang Benua Tengah	Desa Benua Tengah	Putussibau Utara	Daerah
Rumah Adat Betang Nanga Nyabau	Desa Nanga Nyabau	Putussibau Utara	Daerah
Rumah Adat Betang Sei. Utik	Desa Batu Lintang	Embaloh Hulu	Daerah
Rumah Adat Betang Bukung	Dusun Bukung	Embaloh Hulu	Pusat
Masjid Baiturrahman	Desa Bunut Tengah	Bunut Hilir	Daerah
Masjid Jami Selimbau	Desa Dalam	Selimbau	Daerah
Makam Tua Penembahan Selimbau	Desa Dalam	Selimbau	Daerah
Kawasan Anggrek Hitam Selimbau	Dusun Mungguk Batu	Selimbau	Daerah
Gereja Santo Fidelis Sejiram	Desa Sejiram	Seberuang	Pusat

Sumber : Dinas Pendidikan dan Kebudayaan Kabupaten Kapuas Hulu

B. Pendidikan

Tabel 2. 19 Jumlah Sekolah dan Murid TK dan SD di Kabupaten Kapuas Hulu Berdasarkan Jenis dan Status Sekolah

(Keadaan per 31 Desember 2018)

KECAMATAN	TK		SD NEGERI		SD SWASTA	
	∑SKLH	∑MURID	∑SKLH	∑MURID	∑SKLH	∑MURID
Putussibau Utara	4	331	30	3,224	1	159
Putussibau Selatan	1	127	29	2,445	2	131
Bika	1	21	10	656	-	-
Kalis	1	34	25	1,925	-	-
Mentebah	1	38	13	1,414	-	-
Boyan Tanjung	1	46	19	1,643	-	-
Pengkadan	1	33	16	994	-	-
Hulu Gurung	1	53	18	1,272	-	-
Seberuang	1	20	16	1,502	-	-
Semitau	2	36	12	1,228	2	298
Suhaid	1	31	13	1,201	1	81
Selimbau	1	52	22	1,754	-	-
Jongkong	1	30	17	1,094	-	-
Bunut Hilir	1	43	14	957	-	-
Bunut Hulu	1	35	19	1,803	-	-

Sumber : Dinas Pendidikan dan Kebudayaan Kabupaten Kapuas Hulu

Tabel 2. 20 Jumlah Sekolah dan Murid TK dan SD di Kabupaten Kapuas Hulu Berdasarkan Jenis dan Status Sekolah

(Keadaan per 31 Desember 2018)

KECAMATAN	TK		SD NEGERI		SD SWASTA	
	∑SKLH	∑MURID	∑SKLH	∑MURID	∑SKLH	∑MURID
Embaloh Hilir	1	51	10	747	-	-
Embaloh Hulu	1	34	15	658	-	-
Batang Lupar	1	48	15	698	-	-
Badau	1	42	11	758	1	92
Empanang	1	28	11	482	1	108
Puring Kencana	-	-	9	248	-	-
Silat Hilir	2	78	30	2,893	2	163
Silat Hulu	2	68	22	1,659	-	-
Jumlah	**28**	**1,279**	**396**	**31,255**	**10**	**1,032**

Sumber : Dinas Pendidikan dan Kebudayaan Kabupaten Kapuas Hulu

Tabel 2. 21 Jumlah Guru TK di Kabupaten Kapuas HuluBerdasarkan Jenis Guru

(*Keadaan per 31 Desember 2018*)

KECAMATAN	TK		
	GP	GK	GH
Putussibau Utara	9	3	24
Putussibau Selatan	7	1	2
Bika	1	1	-
Kalis	1	1	2
Mentebah	2	2	1
Boyan Tanjung	1	1	3
Pengkadan	3	1	4
Hulu Gurung	3	2	1
Seberuang	2	-	1
Semitau	1	2	2
Suhaid	2	1	-
Selimbau	5	-	1
Jongkong	4	-	-
Bunut Hilir	1	3	-
Bunut Hulu	1	2	-
Embaloh Hilir	-	1	-
Embaloh Hulu	1	2	2
Batang Lupar	2	2	-
Badau	1	3	1
Empanang	-	1	2
Puring Kencana	-	-	-
Silat Hilir	3	1	-
Silat Hulu	2	1	-
Jumlah	**52**	**31**	**46**

Sumber : Dinas Pendidikan dan Kebudayaan Kabupaten Kapuas Hulu
Keterangan : GP (Guru PNS), GK (Guru Kontrak), GH (Guru Honorer)

Tabel 2. 22 Jumlah Guru SD di Kabupaten Kapuas Hulu
Berdasarkan Jenis dan Status Sekolah
(*Keadaan per 31 Desember 2018*)

KECAMATAN	SD Negeri			SD Swasta		
	GP	GK	GH	GP	GK	GH
Putussibau Utara	223	18	32	3	-	9
Putussibau Selatan	200	14	19	1	-	19
Bika	40	12	14	-	-	-
Kalis	94	19	52	-	-	-
Mentebah	57	11	23	-	-	-
Boyan Tanjung	78	15	31	-	-	-
Pengkadan	113	7	5	-	-	-
Hulu Gurung	150	2	5	-	-	-
Seberuang	65	16	32	-	-	-
Semitau	46	11	17	3	1	18
Suhaid	64	9	19	-	-	-
Selimbau	111	20	23	-	-	-
Jongkong	109	14	12	-	-	-
Bunut Hilir	42	12	31	-	-	-
Bunut Hulu	70	15	38	-	-	-
Embaloh Hilir	27	14	14	-	-	-
Embaloh Hulu	54	4	6	-	-	-
Batang Lupar	33	7	16	-	-	-
Badau	34	9	16	-	-	10
Empanang	32	5	2	-	-	21
Puring Kencana	22	7	6	-	-	
Silat Hilir	97	16	61	-	-	31
Silat Hulu	54	14	42	-	-	7
Jumlah	**1,815**	**271**	**516**	**7**	**1**	**115**

Sumber : Dinas Pendidikan dan Kebudayaan Kabupaten Kapuas Hulu
Keterangan : GP (Guru PNS), GK (Guru Kontrak), GH (Guru Honorer)

Tabel 2. 23 Jumlah Sekolah dan Murid SLTP di Kabupaten Kapuas Hulu
Berdasarkan Jenis dan Status Sekolah
(*Keadaan per 31 Desember 2018*)

KECAMATAN	SLTP Negeri		SLTP Swasta		TSANAWIYAH	
	∑SKLH	∑MURID	∑SKLH	∑MURID	∑SKLH	∑MURID
Putussibau Utara	5	1,623	4	437	1	380
Putussibau Selatan	8	1,263	-	-	-	-
Bika	1	146	-	-	-	-
Kalis	5	664	-	-	-	-
Mentebah	2	562	-	-	1	37
Boyan Tanjung	5	554	-	-	1	48
Pengkadan	3	203	-	-	2	101
Hulu Gurung	6	500	-	-	4	262
Seberuang	3	542	-	-	-	-
Semitau	3	644	-	-	-	-
Suhaid	3	398	-	-	1	104
Selimbau	8	605	-	-	2	88
Jongkong	5	468	-	-	1	226

Sumber : Dinas Pendidikan dan Kebudayaan Kabupaten Kapuas Hulu

Lanjutan **Tabel 2. 23 Jumlah Sekolah dan Murid SLTP di Kabupaten Kapuas Hulu Berdasarkan Jenis dan Status Sekolah**
(*Keadaan per 31 Desember 2018*)

KECAMATAN	SLTP Negeri		SLTP Swasta		TSANAWIYAH	
	∑SKLH	∑MURID	∑SKLH	∑MURID	∑SKLH	∑MURID
Bunut Hilir	5	339	-	-	1	173
Bunut Hulu	6	582	-	-	2	78
Embaloh Hilir	4	212	-	-	1	54
Embaloh Hulu	3	265	-	-	-	-
Batang Lupar	2	275	-	-	-	-
Badau	3	359	-	-	1	62
Empanang	1	175	-	-	-	-
Puring Kencana	1	58	-	-	-	-
Silat Hilir	6	988	-	-	-	-
Silat Hulu	6	698	-	-	1	16
Jumlah	**94**	**9.856**	**4**	**437**	**19**	**1.629**

Sumber : Dinas Pendidikan dan Kebudayaan Kabupaten Kapuas Hulu

Tabel 2. 24 Jumlah Guru SLTP di Kabupaten Kapuas Hulu Berdasarkan Jenis dan Status Sekolah
(*Keadaan per 31 Desember 2018*)

KECAMATAN	SMP Negeri			SMP Swasta		TSANAWIYAH		
	GP	GK	GH	GP	GH	GP	GTT	GH
Putussibau Utara	52	16	-	2	29	9	-	11
Putussibau Selatan	71	19	-	-	-	-	-	-
Bika	7	3	-	-	-	-	-	-
Kalis	29	8	-	-	-	-	-	-
Mentebah	11	10	-	-	-	-	1	9
Boyan Tanjung	24	6	-	-	-	-	-	11
Pengkadan	19	4	-	-	-	2	-	15
Hulu Gurung	33	21	-	-	-	-	1	48
Seberuang	21	17	-	-	6	-	-	-
Semitau	28	8	-	-	-	-	-	-
Suhaid	20	8	-	-	-	-	-	13
Selimbau	32	18	-	-	-	-	9	15
Jongkong	30	11	-	-	-	10	-	12
Bunut Hilir	15	19	-	-	-	8	-	5
Bunut Hulu	23	13	-	-	-	-	3	21
Embaloh Hilir	12	8	-	-	-	1	2	6
Embaloh Hulu	14	4	-	-	-	-	-	-
Batang Lupar	11	5	-	-	-	-	-	-
Badau	10	8	-	-	-	-	3	7
Empanang	5	1	-	-	-	-	-	-
Puring Kencana	5	1	-	-	-	-	-	-
Silat Hilir	33	15	-	-	-	-	-	-
Silat Hulu	21	19	18	-	-	-	-	8
Jumlah	**526**	**242**	**18**	**2**	**35**	**30**	**19**	**181**

Sumber : Dinas Pendidikan dan Kebudayaan Kabupaten Kapuas Hulu

Tabel 2. 25 Pelaksanaan Kejar Paket A, Paket B, dan Paket C di Kabupaten Kapuas Hulu Tahun Pelajaran 2018/2019

(*Keadaan per 31 Desember 2018*)

Kecamatan	PAKET A			PAKET B			PAKET C		
	Peserta	Lulus (%)	Tidak Lulus	Peserta	Lulus (%)	Tidak Lulus	Peserta	Lulus (%)	Tidak Lulus
Putussibau Utara	34	100 %	-	40	53 %	19	70	86%	10
Putussibau Selatan	-	-	-	-	-	-	116	65,25 %	40
Mentebah	-	-	-	16	94 %	1	45	80 %	9
Boyan Tanjung	-	-	-	39	90 %	4	42	47,62 %	22
Pengkadan	-	-	-	23	96 %	1	33	90,91 %	3
Bunut Hulu	23	100 %	-	36	69 %	11	65	100 %	-
Jumlah	**57**	**100%**	**-**	**154**	**80,4 %**	**36**	**371**	**78,30 %**	**84**

Sumber : Dinas Pendidikan dan Kebudayaan Kabupaten Kapuas Hulu

Tabel 2. 26 Jumlah Kelulusan dan Putus Sekolah SD, SLTP, SLTA, dan SMK di Kabupaten Kapuas Hulu Tahun Ajaran 2018/2019

(*Keadaan per 31 Desember 2018*)

KECAMATAN	SD		SLTP			MTS		
	Lulus	Tidak Lulus	Lulus	Tidak Lulus	Putus Sekolah	Lulus	Tidak Lulus	Putus Sekolah
Putussibau Utara	522	-	534	-	1	141	-	-
Putussibau Selatan	393	-	382	-	3	-	-	-
Bika	102	-	47	-	-	-	-	-
Kalis	286	-	170	-	2	-	-	-
Mentebah	235	-	181	-	5	4	-	-
Boyan Tanjung	248	-	176	-	-	4	-	-
Pengkadan	156	-	77	-	-	31	-	1
Hulu Gurung	212	-	152	-	-	86	-	1
Seberuang	227	-	186	-	-	-	-	-
Semitau	191	-	199	-	-	-	-	-
Suhaid	191	-	124	-	-	42	-	-
Selimbau	280	-	235	-	6	24	-	-
Jongkong	156	-	156	-	-	75	-	-
Bunut Hulu	147	-	186	-	-	16	-	3
Bunut Hilir	284	-	88	-	-	63	-	-
Embaloh Hilir	87	-	57	-	3	16	-	-
Embaloh Hulu	93	-	80	-	-	-	-	-
Batang Lupar	94	-	103	-	1	-	-	-
Badau	148	-	123	-	2	13	-	-
Empanang	81	-	46	-	-	-	-	-
Puring Kencana	38	-	8	-	-	-	-	-
Silat Hilir	418	-	299	-	8	-	-	-
Silat Hulu	265	-	180	-	2	9	-	-
Jumlah	**4,854**	**-**	**3,789**	**-**	**33**	**524**	**-**	**5**

Sumber : Dinas Pendidikan dan Kebudayaan Kabupaten Kapuas Hulu

Grafik 2. 1 *Jumlah Sekolah di Kabupaten Kapuas Hulu*

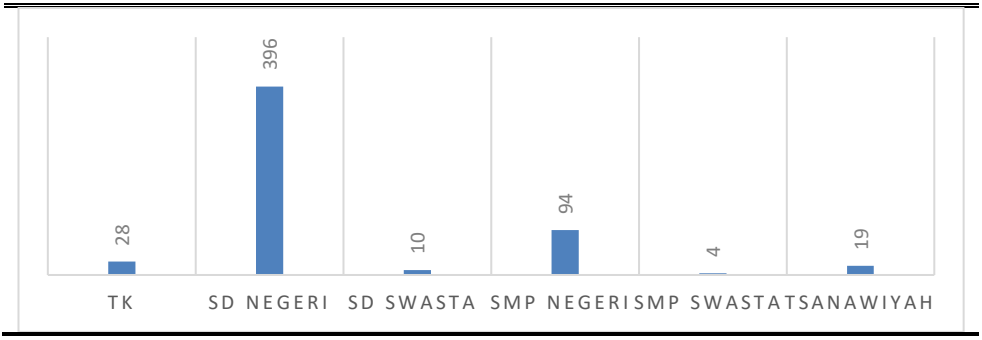

Grafik 2. 2 *Jumlah Guru di Kabupaten Kapuas Hulu*

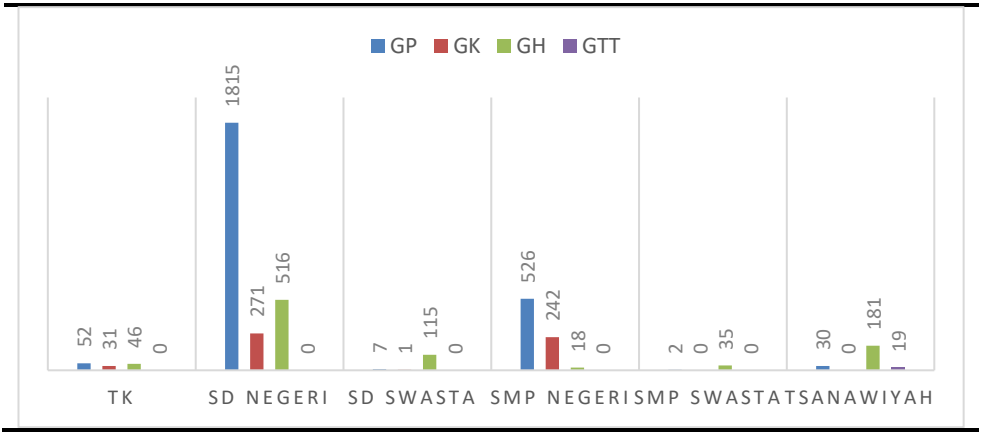

Grafik 2. 3 *Jumlah Kelulusan dan Putus Sekolah di Kabupaten Kapuas Hulu*



Tabel 2. 27 Nama Lembaga Pendidikan di Kabupaten Kapuas Hulu
(*Keadaan per 31 Desember 2018*)

Nama Lembaga Pendidikan	Alamat	Tahun Terdaftar	Keterangan
PKBM Lintas Pulau	Kec.Putussibau Utara	2008	Aktif
PKBM Sadar Jaya	Kec.Bunut Hulu	2009	Aktif
PKBM Kenanga	Kec.Mentebah	2010	Aktif
PKBM Kasturi	Kec.Hulu Gurung	2010	Aktif
PKBM Fajar	Kec.Embaloh Hulu	2010	Aktif
PKBM Boyan Permai	Ke.Boyan Tanjung	2009	Aktif
PKBM Sungai Malik	Kec.Kalis	2009	Pasif
PKBM Al-Amin	Kec.Semitau	2009	Pasif

Sumber : Dinas Pendidikan Dan Kebudayaan Kabupaten Kapuas Hulu

4. DINAS KESEHATAN

A. Jumlah Rumah Sakit, Puskesmas, Pustu dan Polindes

Tabel 2. 28Jumlah Rumah Sakit, Puskesmas, Pustu dan Polindes di Kabupaten Kapuas Hulu
(Keadaan per 31 Desember 2018)

Kecamatan	RSU	PUSKESMAS	PUSKESMAS PEMBANTU	POLINDES	POSKESDES
Putussibau Utara	1	1	7	1	14
Putussibau Selatan	-	1	8	4	13
Bika	-	1	1	-	6
Kalis	-	1	7	1	12
Mentebah	-	1	3	1	5
Boyan Tanjung	-	1	5	1	11
Pengkadan	-	1	4	3	10
Hulu Gurung	-	1	2	-	8
Seberuang	-	1	4	4	5
Semitau	-	1	2	2	7
Suhaid	-	1	4	-	8
Selimbau	-	1	6	1	12
Jongkong	-	1	3	-	8
Bunut Hilir	-	1	2	1	8
Bunut Hulu	-	1	4	2	10
Embaloh Hilir	-	1	3	-	5
Embaloh Hulu	-	1	5	-	7
Batang Lupar	-	1	2	-	6
Badau	1	1	3	-	7
Empanang	-	1	1	1	4
Puring Kencana	-	1	3	-	3
Silat Hilir	-	1	8	7	8
Silat Hulu	-	1	5	4	8
Jumlah	**2**	**23**	**92**	**33**	**185**

Sumber : Dinas Kesehatan Kabupaten Kapuas Hulu

Grafik 2. 4 *Sarana Pelayanan Kesehatan Masyarakat di Kabupaten Kapuas Hulu*

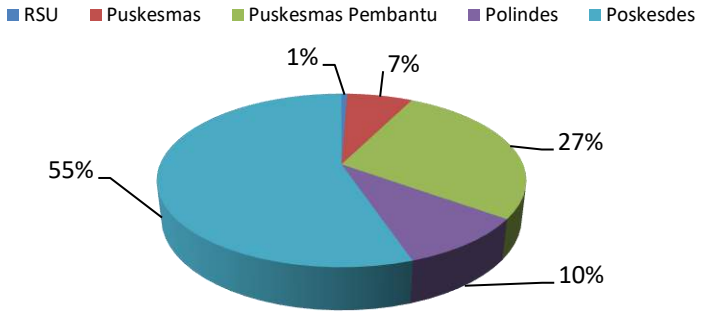

B. Bayi

Tabel 2. 29 Jumlah Kelahiran dan Kematian Bayi di Kabupaten Kapuas Hulu

(Keadaan per 31 Desember 2018)

Kecamatan	2017	2018
Putussibau Utara	337	3
Putussibau Selatan	216	-
Bika	221	4
Kalis	269	3
Mentebah	204	2
Boyan Tanjung	59	1
Pengkadan	208	3
Hulu Gurung	398	4
Seberuang	88	2
Semitau	126	3
Suhaid	234	7
Selimbau	153	1
Jongkong	168	3
Bunut Hilir	221	4
Bunut Hulu	159	1
Embaloh Hilir	175	1
Embaloh Hulu	177	2
Batang Lupar	115	1
Badau	38	-
Empanang	100	5
Puring Kencana	64	3
Silat Hilir	37	-
Silat Hulu	415	3
Jumlah	**4,182**	**56**

Sumber : Dinas Kesehatan Kabupaten Kapuas Hulu

C. Tenaga di Lingkungan Dinas Kesehatan

Tabel 2. 30 Banyaknya Tenaga di Lingkungan Dinas Kesehatan Menurut Pendidikan di Kabupaten Kapuas Hulu

(Keadaan per 31 Desember 2018)

Nama Instansi	Tenaga Kesehatan									
	SD	SMP	SMA	D1						
				SPPH	SPRG	SMAK	SPAG	Bidang	Prakarya	SPK
Puskesmas Putussibau Utara	-	-	1	-	-	-	1	2	-	3
Puskesmas Putussibau Selatan	-	-	1	-	-	-	-	2	3	5
Puskesmas Bika	-	-	3	-	-	-	-	-	-	1
Puskesmas Kalis	1	-	4	1	-	-	-	-	-	2
Puskesmas Mentebah	-	-	-	-	-	-	-	-	-	3
Puskesmas Boyan Tanjung	-	-	-	-	-	-	-	1	-	2
Puskesmas Pengkadan	-	-	-	1	-	-	-	-	-	5
Puskesmas Hulu Gurung	-	-	-	-	-	-	-	-	4	4
Puskesmas Seberuang	-	-	-	-	-	-	-	2	1	3
Puskesmas Semitau	-	1	3	1	-	-	-	-	-	3
Puskesmas Suhaid	-	-	3	1	1	-	-	3	-	7
Puskesmas Selimbau	-	-	6	-	1	1	1	1	-	10
Puskesmas Jongkong	-	-	1	-	-	1	-	-	4	4
Puskesmas Bunut Hilir	-	-	3	-	-	-	-	-	-	4
Puskesmas Bunut Hulu	-	-	-	-	-	-	-	1	-	3
Puskesmas Embaloh Hilir	-	1	3	1	1	1	1	-	-	2
Puskesmas Embaloh Hulu	-	-	2	-	-	-	-	-	-	4
Puskesmas Batang Lupar	-	-	1	-	-	-	-	1	1	4
Puskesmas Badau	-	-	1	-	1	-	-	1	-	4
Puskesmas Empanang	-	-	-	-	-	-	-	-	-	1
Puskesmas Puring Kencana	-	-	-	-	-	-	-	-	-	4
Puskesmas Silat Hilir	-	-	-	-	1	-	-	1	-	7
Puskesmas Silat Hulu	-	-	2	-	1	-	-	-	-	2
RS Pratama Badau	-	-	1	2	-	-	-	-	-	-
Dinas Kesehatan	-	-	13	2	-	-	-	-	-	-
RSUD dr. Achmad Diponegoro	-	4	24	-	-	-	-	-	-	2
Jumlah	**1**	**6**	**72**	**9**	**6**	**3**	**3**	**15**	**13**	**89**

Sumber : Dinas Kesehatan Kabupaten Kapuas Hulu

*Lanjutan***Tabel 2.30 Banyaknya Tenaga di Lingkungan Dinas Kesehatan Menurut Pendidikan di Kabupaten Kapuas Hulu**

(Keadaan per 31 Desember 2018)

Nama Instansi	Tenaga Kesehatan					
	DIII					
	Analis Kepegawaian	Komputer	Akuntansi	Adm. Perkantoran	Adm. Bisnis	Umum
Dinas Kesehatan	-	-	-	1	1	-
RSUD dr. Achmad Diponegoro	1	1	-	-	-	4
Jumlah	**1**	**1**	**-**	**1**	**1**	**4**

Sumber : Dinas Kesehatan Kabupaten Kapuas Hulu

*Lanjutan***Tabel 2.30 Banyaknya Tenaga di Lingkungan Dinas Kesehatan Menurut Pendidikan di Kabupaten Kapuas Hulu**

(Keadaan per 31 Desember 2018)

Nama Instansi	Tenaga Kesehatan									
	DIII									
	Perawat	Bidan	Gizi	Kesling	Gigi	Analis	Farmasi	Fisio-Terapi	RekamMedik	Radio-Grafer
Puskesmas Putussibau Utara	10	17	1	-	1	1	1	-	-	-
Puskesmas Putussibau Selatan	7	18	2	-	1	-	1	-	-	-
Puskesmas Bika	7	6	-	1	1	1	1	-	-	-
Puskesmas Kalis	7	11	1	1	2	1	1	-	-	-
Puskesmas Mentebah	5	9	1	1	1	-	-	-	-	-
Puskesmas Boyan Tanjung	7	6	1	1	-	1	1	-	-	-
Puskesmas Pengkadan	6	5	1	-	1	1	-	-	-	-
Puskesmas Hulu Gurung	6	9	1	-	1	1	2	-	-	-
Puskesmas Seberuang	10	4	-	1	-	-	1	-	-	-
Puskesmas Semitau	2	10	1	1	1	1	2	-	-	-
Puskesmas Suhaid	6	5	1	-	1	1	1	-	-	-
Puskesmas Selimbau	7	8	-	1	1	-	1	-	-	-
Puskesmas Jongkong	5	6	-	-	1	1	-	-	-	-
Puskesmas Bunut Hilir	6	4	1	-	1	1	1	-	-	-
Puskesmas Bunut Hulu	8	9	1	1	1	-	1	-	-	-
Puskesmas Embaloh Hilir	4	3	-	-	-	-	-	-	-	-
Puskesmas Embaloh Hulu	3	5	-	-	1	-	-	-	-	-
Puskesmas Batang Lupar	1	4	1	1	1	1	1	-	-	-
Puskesmas Badau	3	8	-	-	-	-	1	-	-	-
Puskesmas Empanang	3	6	1	-	1	-	1	-	-	-
Puskesmas Puring Kencana	2	3	1	-	1	-	1	-	-	-
Puskesmas Silat Hilir	7	14	1	1	-	1	-	-	-	-
Puskesmas Silat Hulu	9	9	1	-	-	-	1	-	-	-
RS Pratama Badau	1	1	-	-	-	-	-	-	-	1
Dinas Kesehatan	3	7	2	-	-	2	4	-	-	-
RSUD dr. Achmad Diponegoro	53	38	3	2	-	5	4	1	1	1
Jumlah	**188**	**225**	**22**	**12**	**18**	**19**	**27**	**1**	**1**	**2**

Sumber : Dinas Kesehatan Kabupaten Kapuas Hulu

*Lanjutan***Tabel 2.30 Banyaknya Tenaga di Lingkungan Dinas Kesehatan Menurut Pendidikandi Kabupaten Kapuas Hulu**

(Keadaan per 31 Desember 2018)

Nama Instansi	Tenaga Kesehatan								
	D4								
	Kesling	Farmasi	Bidan	Gizi	Analis	Perawat	Fisio-terapi	Radiolo-grafer	Anastesi
Puskesmas Putussibau Utara	1	-	1	-	1	-	-	-	-
Puskesmas Putussibau Selatan	-	-	1	-	2	-	-	-	-
Puskesmas Bika	1	-	-	1	-	1	-	-	-
Puskesmas Kalis	-	-	-	-	-	-	-	-	-
Puskesmas Mentebah	-	-	-	-	-	-	-	-	-
Puskesmas Boyan Tanjung	-	-	-	-	-	1	-	-	-
Puskesmas Pengkadan	-	1	-	-	-	-	-	-	-
Puskesmas Hulu Gurung	1	-	-	-	-	-	-	-	-
Puskesmas Seberuang	-	-	2	-	-	-	-	-	-
Puskesmas Semitau	-	-	-	-	-	-	-	-	-
Puskesmas Suhaid	-	-	1	-	-	-	-	-	-
Puskesmas Selimbau	-	-	-	-	-	-	-	-	-
Puskesmas Jongkong	1	-	-	-	-	-	-	-	-
Puskesmas Bunut Hilir	-	-	-	-	-	-	-	-	-
Puskesmas Bunut Hulu	-	-	-	-	-	-	-	-	-
Puskesmas Embaloh Hilir	-	-	-	1	-	-	-	-	-
Puskesmas Embaloh Hulu	-	-	-	-	-	-	-	-	-
Puskesmas Batang Lupar	-	-	-	-	-	-	-	-	-
Puskesmas Badau	-	-	-	-	-	-	-	-	-
Puskesmas Empanang	-	-	-	-	-	-	-	-	-
Puskesmas Puring Kencana	-	-	-	-	-	-	-	-	-
Puskesmas Silat Hilir	-	-	-	-	-	1	-	-	-
Puskesmas Silat Hulu	-	-	-	-	-	-	-	-	-
RS Pratama Badau	-	-	-	-	-	-	-	-	-
Dinas Kesehatan	1	1		-	1	-	-	-	-
RSUD dr. Achmad Diponegoro	-	-	1	-	2	1	1	2	1
Jumlah	**5**	**2**	**6**	**2**	**6**	**4**	**1**	**2**	**1**

Sumber : Dinas Kesehatan Kabupaten Kapuas Hulu

*Lanjutan***Tabel 2.30 Banyaknya Tenaga di Lingkungan Dinas Kesehatan Menurut Pendidikandi Kabupaten Kapuas Hulu**

(Keadaan per 31 Desember 2018)

Nama Instansi	Tenaga Kesehatan						
	S1						
	Gizi	Ekonomi	Guru	Umum	Apoteker	Profesi Ners	Perawat
Puskesmas Putussibau Utara	-	-	-	-	2	-	1
Puskesmas Putussibau Selatan	-	-	-	-	1	1	1
Puskesmas Bika	-	-	-	-	-	-	-
Puskesmas Kalis	-	-	-	-	-	1	-
Puskesmas Mentebah	-	-	-	-	1	1	-
Puskesmas Boyan Tanjung	-	-	-	-	-	-	-
Puskesmas Pengkadan	-	-	-	-	-	-	1
Puskesmas Hulu Gurung	-	-	-	-	-	1	-
Puskesmas Seberuang	-	-	-	-	-	-	-
Puskesmas Semitau	-	-	-	-	-	1	1

Sumber : Dinas Kesehatan Kabupaten Kapuas Hulu

*(Lanjutan)***Tabel 2.30 Banyaknya Tenaga di Lingkungan Dinas Kesehatan Menurut Pendidikandi Kabupaten Kapuas Hulu**

(Keadaan per 31 Desember 2018)

Nama Instansi	Tenaga Kesehatan						
	S1						
	Gizi	Ekonomi	Guru	Umum	Apoteker	Profesi Ners	Perawat
Puskesmas Suhaid	-	-	-	-	-	-	-
Puskesmas Selimbau	-	-	-	-	-	1	-
Puskesmas Jongkong	-	-	-	-	-	2	-
Puskesmas Bunut Hilir	-	-	-	-	-	-	-
Puskesmas Bunut Hulu	-	-	-	-	-	-	-
Puskesmas Embaloh Hilir	-	-	-	-	-	-	-
Puskesmas Embaloh Hulu	1	-	-	-	-	-	-
Puskesmas Batang Lupar	-	-	-	-	-	1	-
Puskesmas Badau	-	1	-	-	-	1	-
Puskesmas Empanang	-	-	-	-	-	-	-
Puskesmas Puring Kencana	-	-	-	-	-	-	-
Puskesmas Silat Hilir	-	-	-	-	-	-	-
Puskesmas Silat Hulu	-	-	-	-	-	2	-
RS Pratama Badau	-	-	-	-	-	2	-
Dinas Kesehatan	1	7	1	-	2	2	1
RSUD dr. Achmad Diponegoro	-			6	4	21	4
Jumlah	**2**	**8**	**1**	**6**	**10**	**37**	**9**

Sumber : Dinas Kesehatan Kabupaten Kapuas Hulu

*Lanjutan***Tabel 2.30 Banyaknya Tenaga di Lingkungan Dinas Kesehatan Menurut Pendidikan di Kabupaten Kapuas Hulu**

(Keadaan per 31 Desember 2018)

Nama Instansi	Tenaga Kesehatan				
	S1			S2	
	SKM	Kimia	Analis Kepegawaian	UMUM	GIZI
Dinas Kesehatan	7	-	-	3	1
RSUD dr. Achmad Diponegoro	2	1	1	1	-
Jumlah	**9**	**1**	**1**	**4**	**1**

Sumber : Dinas Kesehatan Kabupaten Kapuas Hulu

Tabel 2. 31 Jumlah Tenaga Kesehatan di Sarana Pelayanan Kesehatan di Kabupaten Kapuas Hulu

(Keadaan per 31 Desember 2018)

MEDIS	RSUD	RS PRATAMA	PUSKESMAS	PUSKESMAS PEMBANTU
Dokter Umum	5	1	18	-
Dokter Spesialis	6	-	-	-
Dokter Gigi	2	-	-	-
Bidan	40	1	185	14
Apoteker	3	-	4	-
Asisten Apoteker	5	-	20	-
Sanitarian	4	-	23	-
Nutrisionis	3	-	23	-

Sumber : Dinas Kesehatan Kabupaten Kapuas Hulu

Lanjutan **Tabel 2. 31 Jumlah Tenaga Kesehatan di Sarana Pelayanan Kesehatan di Kabupaten Kapuas Hulu**

(Keadaan per 31 Desember 2018)

MEDIS	RSUD	RS PRATAMA	PUSKESMAS	PUSKESMAS PEMBANTU
Perawat	81	3	183	54
Perawat Gigi	3	-	24	-
Perawat Anastesi	1	-	-	-
Rekam Medik	1	-	-	-
Radiografer	3	1	-	-
Fisioterapi	2	-	-	-
Kesehatan Masyarakat	2	-	11	-
Analis Kesehatan	8	-	18	-
Tenaga Lain	43	1	52	-
Jumlah	**212**	**7**	**561**	**68**

Sumber : Dinas Kesehatan Kabupaten Kapuas Hulu

D. Pasien yang Mendapat Tindakan Operasi

Tabel 2. 32 Jumlah Pasien yang Mendapat Tindakan Oprasi di Kabupaten Kapuas Hulu

(Keadaan per 31 Desember 2018)

Lokasi	Jenis Oprasi					
	CAESAR	TOBEC-TOMI	HERMIO-RAPLY	SELPIONGO OVAREKTOMI	APPENELEK TOMI	LARATOMI EXPLORASI
Rsud Achmad Diponegoro	642	131	34	24	56	40

Sumber : Dinas Kesehatan Kabupaten Kapuas Hulu

E. Pengguna Jampersal

Tabel 2. 33 Jumlah Pengguna Jampersal di Kabupaten Kapuas Hulu

(Hingga 31 Desember 2018)

Nama Kecamatan	Jampersal
Putussibau Utara	-
Putussibau Selatan	2
Bika	8
Kalis	22
Mentebah	23
Boyan Tanjung	9
Pengkadan	22
Hulu Gurung	192
Seberuang	31
Semitau	17
Suhaid	48
Selimbau	15

Sumber : Dinas Kesehatan Kabupaten Kapuas Hulu

Lanjutan **Tabel 2. 33 Jumlah Pengguna Jampersal di Kabupaten Kapuas Hulu**
(Hingga 31 Desember 2018)

Nama Kecamatan	Jampersal
Jongkong	11
Bunut Hilir	22
Bunut Hulu	16
Embaloh Hilir	9
Embaloh Hulu	5
Batang Lupar	1
Badau	7
Empanang	3
Puring Kencana	2
Silat Hilir	21
Silat Hulu	28
Jumlah	**514**

Sumber : Dinas Kesehatan Kabupaten Kapuas Hulu

F. Jumlah Apotik di Kabupaten Kapuas Hulu

Tabel 2. 34 Apotik di Kabupaten Kapuas Hulu
(Keadaan per 31 Desember 2018)

Kecamatan	Nama Apotik
Putussibau Utara	MURA RAPHA ARWANA BORNEO SEHAT UNCAK KAPUAS MANDIRI SENTOSA KITA FARMA KITA FARMA 2
Putussibau Selatan	DEWI
Badau	BERSAMA
Hulu Gurung	INTAN
Jongkong	AKCAYA FARMA
Semitau	SENTARUM FARMA

Sumber : Dinas Kesehatan Kabupaten Kapuas Hulu

G. Jumlah Peserta BPJS

Tabel 2. 35 Jumlah Peserta BPJS di Kabupaten Kapuas Hulu
(Keadaan per 31 Desember 2018)

Kecamatan	2017	2018
Putussibau Utara	17,972	17,803
Putussibau Selatan	8,738	9,128
Batang Lupar	2,618	2,623
Seberuang	5,639	5,184
Badau	5,507	6,645

Sumber : Dinas Kesehatan Kabupaten Kapuas Hulu

Lanjutan **Tabel 2. 35 Jumlah Peserta BPJS di Kabupaten Kapuas Hulu**
(Keadaan per 31 Desember 2018)

Kecamatan	2017	2018
Empanang	2,836	3,072
Puring Kencana	1,619	1,693
Silat Hulu	5,343	5,493
Silat Hilir	9,057	10,214
Semitau	6,502	5,110
Suhaid	4,917	4,869
Selimbau	8,154	7,864
Hulu Gurung	4,880	5,077
Embaloh Hulu	3,978	3,926
Embaloh Hilir	3,574	3,567
Jongkong	6,912	6,942
Pengkadan	3,533	3,495
Bunut Hulu	4,926	4,912
Boyan Tanjung	3,465	3,533
Mentebah	5,653	5,682
Kalis	8,125	8,151
Bika	2,819	2,848
Bunut Hilir	4,201	4,161
Jumlah	**130,968**	**131,992**

Sumber : Dinas Kesehatan Kabupaten Kapuas Hulu

5. DINAS SOSIAL, PEMBERDAYAAN PEREMPUAN DAN PERLINDUNGAN ANAK, PENGENDALIAN PENDUDUK DAN KELUARGA BERENCANA

A. Peserta KB Aktif

Pengendalian pertumbuhan penduduk diupayakan dengan mengurangi tingkat kelahiran melalui program gerakan Keluarga Berencana dengan tujuan mewujudkan Norma Keluarga Kecil, Bahagia dan Sejahtera (NKKBS). Oleh karena itu, sasaran keluarga berencana adalah untuk mengendalikan kuantitas, struktur, komposisi serta pertumbuhan dan penyebaran penduduk yang ideal. Salah satu tujuan program keluarga berencana adalah untuk mengurangi tingkat kelahiran dengan alat kontrasepsi yang dilaksanakan secara berkesinambungan dan berkelanjutan.

Peningkatan program keluarga berencana salah satunya dapat dilihat dari meningkatnya minat masyarakat untuk menggunakan alat kontrasepsi, terutama pada Pasangan Usia Subur (PUS) sebagaimana terlihat dalam tabel berikut :

Tabel 2. 36 Peserta KB Aktif Per Mix Kontrasepsi Kabupaten Kapuas Hulu

(Keadaan per 31 Desember 2018)

Kecamatan	PUS	Mix Kontrasepsi						
		IUD	MOW	MOP	IMPLANT	SUNTIKAN	PIL	KONDOM
Putussibau Utara	4,875	264	225	3	291	1,710	1,055	102
Putussibau Selatan	4,322	28	31	7	334	2,259	883	35
Bika	719	2	-	-	449	175	-	12
Kalis	2,809	5	18	2	445	1,342	894	5
Mentebah	2,246	14	16	90	226	1,190	212	1
Boyan Tanjung	2,964	1	8	-	87	1,597	983	-
Pengkadan	2,181	-	1	-	28	1,148	647	71
Hulu Gurung	3,299	2	11	2	407	1,867	408	20
Seberuang	2,162	4	4	-	97	989	705	13
Semitau	1,697	19	7	-	57	794	411	-
Suhaid	1,766	17	67	-	71	714	542	-
Selimbau	3,015	9	37	3	540	1,003	375	3
Jongkong	1,959	1	-	-	21	1,680	243	6
Bunut Hilir	1,575	14	16	2	6	480	582	1
Bunut Hulu	4,423	6	14	3	175	1,924	1,625	17
Embaloh Hilir	1,364	5	9	-	12	472	336	6
Embaloh Hulu	1,056	2	3	-	149	211	232	-
Batang Lupar	1,007	45	28	-	60	470	120	-
Badau	412	6	1	7	163	67	8	1
Empanang	646	-	-	-	228	348	-	4
Puring Kencana	133	-	-	-	41	28	-	-
Silat Hilir	4,147	40	53	2	164	1,264	1,234	-
Silat Hulu	2,119	1	4	-	100	920	436	-
Jumlah	**50,896**	**485**	**553**	**121**	**4,151**	**22,652**	**11,931**	**297**

Sumber : Dinas Sosial, Pemberdayaan Perempuan Dan Perlindungan Anak, Pengendalian Penduduk Dan Keluarga Berencana Kab. Kapuas Hulu

Tabel 2. 37 Total Peserta KB Aktif di Kabupaten Kapuas Hulu

(Keadaan per 31 Desember 2018)

Kecamatan	Jumlah Peserta KB Aktif											
	Jan	Feb	Mar	Apr	Mei	Jun	Jul	Ags	Sept	Okt	Nov	Des
Putussibau Utara	3,498	3,514	3,524	3,551	3,562	3,579	3,594	3,607	3,615	3,614	3,635	3,650
Putussibau Selatan	3,453	3,466	3,484	3,468	3,483	3,498	3,499	3,499	3,509	3,565	3,577	3,577
Bika	638	638	638	638	638	638	638	638	638	638	638	638
Kalis	2,789	2,787	2,782	2,778	2,761	2,760	2,703	2,705	2,706	2,707	2,710	2,711
Mentebah	1,694	1,697	1,701	1,705	1,710	1,715	1,718	1,719	1,724	1,734	1,744	1,749
Boyan Tanjung	2,541	2,549	2,552	2,571	2,578	2,584	2,591	2,595	2,597	2,676	2,631	2,676
Pengkadan	1,825	1,854	1,843	1,847	1,868	1,871	1,871	1,873	1,889	1,893	1,893	1,895
Hulu Gurung	2,650	2,652	2,653	2,682	2,665	2,668	2,670	2,675	2,678	2,686	2,691	2,717
Seberuang	1,785	1,791	1,793	1,794	1,796	1,798	1,796	1,796	1,789	1,789	1,812	1,812
Semitau	1,216	1,222	1,227	1,232	1,229	1,242	1,247	1,253	1,260	1,273	1,280	1,288
Suhaid	1,396	1,403	1,396	1,408	1,409	1,409	1,409	1,409	1,412	1,414	1,414	1,411
Selimbau	1,950	1,948	1,948	1,948	1,945	1,941	1,936	1,929	1,429	1,972	1,912	1,970
Jongkong	1,951	1,951	1,951	1,951	1,951	1,951	1,951	1,951	1,951	1,951	1,951	1,951
Bunut Hilir	1,092	1,092	1,069	1,077	1,087	1,091	1,091	1,099	1,101	1,103	1,104	1,101
Bunut Hulu	726	726	734	766	766	766	766	694	694	694	592	597
Embaloh Hilir	840	840	840	840	840	840	840	840	840	840	840	840
Embaloh Hulu	726	726	734	766	766	766	766	694	694	694	592	597
Batang Lupar	698	699	700	700	666	669	721	721	712	722	722	723
Badau	299	293	279	312	314	271	275	259	247	247	289	253
Empanang	580	580	580	580	580	580	580	580	580	580	580	580
Puring Kencana	69	69	69	69	69	69	69	69	69	69	69	69
Silat Hilir	2,651	2,650	2,686	1,686	2,691	2,699	2,747	2,757	2,757	2,757	2,757	2,757
Silat Hulu	2,978	2,989	3,002	3,009	1,405	1,413	1,432	1,432	1,452	1,453	1,456	1,461
Jumlah	**38,045**	**38,136**	**38,185**	**37,378**	**36,779**	**36,818**	**36,910**	**36,794**	**36,343**	**37,071**	**36,889**	**37,023**

Sumber : Dinas Sosial, Pemberdayaan Perempuan Dan Perlindungan Anak, Pengendalian Penduduk Dan Keluarga Berencana Kab. Kapuas Hulu

Tabel 2. 38 Jumlah Klinik, Petugas Penyuluh LaPangan KB, PKB, PPKBD dan Sub PPKBD di Kabupaten Kapuas Hulu

(Keadaan per 31 Desember 2018)

Kecamatan	Petugas LaPangan				
	KLINIK	PPLKB	PKB	PPKBD	SUB PPKBD
Putussibau Utara	3	-	1	19	49
Putussibau Selatan	2	-	3	-	-
Bika	1	-	-	-	-
Kalis	2	-	1	10	16
Mentebah	1	-	1	11	24
Boyan Tanjung	1	-	1	15	24
Pengkadan	1	-	1	-	-
Hulu Gurung	1	-	3	17	47
Seberuang	1	-	3	15	42
Semitau	1	-	1	13	45
Suhaid	1	-	2	12	24
Selimbau	1	-	4	9	20
Jongkong	1	-	-	-	-
Bunut Hilir	1	-	1	16	53
Bunut Hulu	1	-	1	17	45
Embaloh Hilir	1	-	-	8	23
Embaloh Hulu	1	-	1	16	36
Batang Lupar	1	-	1	11	25
Badau	1	-	1	10	
Empanang	1	-	-	11	26
Puring Kencana	1	-	-	14	28
Silat Hilir	2	-	4	-	-
Silat Hulu	1	-	1	15	45
Jumlah	**28**	**0**	**31**	**239**	**572**

Sumber : Dinas Sosial, Pemberdayaan Perempuan Dan Perlindungan Anak, Pengendalian Penduduk Dan Keluarga Berencana Kab. Kapuas Hulu

B. Keluarga Pra Sejahtera

Tabel 2. 39 Jumlah Keluarga yang di Klasifikasi Pra Sejahtera di Kabupaten Kapaus Hulu

(Keadaan per 31 Desember 2018)

Kecamatan	Pra Sejatera dan MK I
Putussibau Utara	1,652
Putussibau Selatan	1,143
Bika	-
Kalis	984
Mentebah	1,041
Boyan Tanjung	1,033
Pengkadan	359
Hulu Gurung	472
Seberuang	517
Semitau	386
Suhaid	1,258
Selimbau	522
Jongkong	-

Sumber : Dinas Sosial, Pemberdayaan Perempuan Dan Perlindungan Anak, Pengendalian Penduduk Dan Keluarga Berencana Kab. Kapuas Hulu

Lanjutan **Tabel 2. 39 Jumlah Keluarga yang di Klasifikasi Pra Sejahtera di Kabupaten Kapaus Hulu**

(Keadaan per 31 Desember 2018)

Kecamatan	Pra Sejatera dan MK I
Bunut Hilir	302
Bunut Hulu	972
Embaloh Hilir	-
Embaloh Hulu	-
Batang Lupar	441
Badau	40
Empanang	-
Puring Kencana	-
Silat Hilir	919
Silat Hulu	800
Jumlah	**12,841**

Sumber : Dinas Sosial, Pemberdayaan Perempuan Dan Perlindungan Anak, Pengendalian Penduduk Dan Keluarga Berencana Kab. Kapuas Hulu

Tabel 2. 40 Jumlah Data Penyandang Cacat di Kabupaten Kapuas Hulu

(Keadaan per 31 Desember 2018)

Kecamatan	Cacat Tubuh	Cacat Netra	Cacat Mental	Cacat Lainnya
Putussibau Utara	-	-	-	-
Putussibau Selatan	-	-	-	-
Bika	-	-	-	-
Kalis	-	-	-	-
Mentebah	24	8	23	22
Boyan Tanjung	-	-	156	7
Pengkadan	46	17	32	30
Hulu Gurung	60	31	45	50
Seberuang	16	36	50	37
Semitau	20	10	21	15
Suhaid	-	-	12	6
Selimbau	-	-	-	-
Jongkong	8	4	8	-
Bunut Hilir	88	1	7	10
Bunut Hulu	13	9	17	17
Embaloh Hilir	10	3	15	18
Embaloh Hulu	25	18	22	18
Batang Lupar	-	-	-	-
Badau	8	3	5	7
Empanang	9	3	5	7
Puring Kencana	7	-	-	-
Silat Hilir	5	-	1	3
Silat Hulu	16	10	94	41
Jumlah	**355**	**153**	**513**	**288**

Sumber : Dinas Sosial, Pemberdayaan Perempuan Dan Perlindungan Anak, Pengendalian Penduduk Dan Keluarga Berencana Kab. Kapuas Hulu

C. Pemberdayaan Perempuan dan Perlindungan Anak

Tabel 2. 41 Jumlah Kekerasan Rumah Tangga di Kabupaten Kapuas Hulu
(Keadaan per 31 Desember 2018)

Kecamatan	Tahun 2016	2017	2018	Total
Putussibau Utara	8	6	2	16
Putussibau Selatan	7	2	2	11
Bika	1	-	-	1
Kalis	1	-	-	1
Mentebah	-	-	-	-
Boyan Tanjung	-	-	-	-
Pengkadan	-	-	-	-
Hulu Gurung	-	-	-	-
Seberuang	-	-	-	-
Semitau	-	-	-	-
Suhaid	-	-	-	-
Selimbau	-	-	-	-
Jongkong	-	-	-	-
Bunut Hilir	-	-	-	-
Bunut Hulu	-	1	-	1
Embaloh Hilir	-	-	-	-
Embaloh Hulu	-	-	-	-
Batang Lupar	-	-	-	-
Badau	-	-	-	-
Empanang	-	-	-	-
Puring Kencana	-	-	-	-
Silat Hilir	-	-	-	-
Silat Hulu	-	-	-	-
Jumlah	**17**	**9**	**4**	**30**

Sumber : Dinas Sosial, Pemberdayaan Perempuan Dan Perlindungan Anak, Pengendalian Penduduk Dan Keluarga Berencana Kab. Kapuas Hulu

6. DINAS PEKERJAAN UMUM, BINA MARGA DAN SUMBER DAYA AIR

A. Ruas Jalan Kabupaten

Tabel 2. 42 Ruas Jalan Kabupaten di Wilayah Kabupaten Kapuas Hulu
(Keadaan Per 31 Desember 2018)

Nama Ruas (Nama Jalan)	Penjang Jalan	Lokasi (Kecamatan)
Simp. Silat (Miau Merah) - Nanga Silat	15.080 Km	Silat Hilir
Nanga Silat - Sekedau	31.000 Km	Silat Hilir; Semitau
Bongkong - Nanga Dangkan	12.400 Km	Silat Hilir ; Silat Hulu
Datam Kota Nanga Silat	4.710 Km	Silat Hilir
Nanga Dangkan - Landau Kumpang	70.430 Km	Silat Hulu; Hulu Gurung
Dangkan Kota 1	0.381 Km	Silat Hulu

Sumber : Dinas Pekerjaan Umum, Bina Marga dan Sumber Daya Air

Lanjutan **Tabel 2. 42 Ruas Jalan Kabupaten di Wilayah Kabupaten Kapuas Hulu**
(Keadaan Per 31 Desember 2018)

Nama Ruas (Nama Jalan)	Penjang Jalan	Lokasi (Kecamatan)
Dangkan Kota 2	0.542 Km	Silat Hulu
Dangkan Kota 3	0.180 Km	Silat Hulu
Dangkan Kota 4	0.100 Km	Silat Hulu
Lingkar Puja	7.575 Km	Semitau
Kenerak - Menapar	11.600 Km	Semitau; Suhaid
Semitau - Nanga Kantuk	54.055 Km	Semitau; Empanang
Angkasa (dalam Kota Semitau)	1.111 Km	Semitau
Kartini (dalam Kota Semitau)	0.920 Km	Semitau
Pendidikan (dalam Kota Semitau)	2.164 Km	Semitau
Pancasila (dalam Kota Semitau)	0.502 Km	Semitau
L. Lugit (dalam Kota Semitau)	2.780 Km	Semitau
Sejiram - Gurung	5.780 Km	Seberuang
Simp. Bati (Lintas Selatan) - Menapar	29.740 Km	Seberuang
Simp. Nanga Lot - Na. Luan	17.656 Km	Seberuang; Silat Hulu
Dalam Kota Sejiram 1	0.432 Km	Seberuang
Dalam Kom Sejiram 2	0.100 Km	Seberuang
Suhaid - Mensusai	21.364 Km	Suhaid
Mungguk Manday (dalam Kota Suhaid)	1.014 Km	Suhaid
Jambu (dalam Kota Suhaid)	0.400 Km	Suhaid
Simp. Sekubah - Selimbau	29.710 Km	Jongkong; Selimbau
Tepuai - Nanga Taman	17.300 Km	Hulu Gurung
Simp. Senara - Simp. Sekubah	22.100 Km	Hulu Gurung; Jongkong
Pesantren 1 (dalam Kota Na. Tepuai)	1.670 Km	Hulu Gurung
Pesantren 2 (dalam Kota Na. Tepuai)	1.094 Km	Hulu Gurung
Simp. Sekubah - Jongkong	23.090 Km	Jongkong
Menendang - Nanga Temenang	18.550 Km	Pengkadan; Jongkong
Mawan - Ujung Said	26.430 Km	Pengkadan; Jongkong
Riam Panjang - Nanga Sangan	11.800 Km	Pengkadan; Boyan Tanjung
Boyan Tanjung - Nanga Taman	27.600 Km	Boyan Tanjung; Hulu Gurung
Boyan Tanjung - Nanga Danau	13.450 Km	Boyan Tanjung
Nanga Danau - Nanga Bunut	37.950 Km	Boyan Tanjung; Bunut Hilir
Nanga Boyan - Nanga Suruk	16.000 Km	Boyan Tanjung; Bunut Hulu
Temuyuk - Nanga Suruk	8.200 Km	Bunut Hulu
Semangut - Segitak (Kelibang)	11.050 Km	Bunut Hulu
Simp. Empat Suruk - Na. Payang	17.400 Km	Bunut Hulu
Nanga Payang - Landau Kaloi	33.180 Km	Bunut Hulu
Lingkar dalam Kota Na. Bunut	2.200 Km	Bunut Hilir
Tekalong - Tanjung	22.736 Km	Mentebah
Rantau Kalis - Nanga Sarai	28.745 Km	Kalis
Tekudak - Tanjung	34.478 Km	Kalis
Kalis - Nanga Sebintang	14.060 Km	Kalis
Al Mukmin (dalam Kota Nanga Kalis)	0.180 Km	Kalis
Hidayah (dalam Kota Nanga Kalis)	0.880 Km	Kalis

Sumber : Dinas Pekerjaan Umum, Bina Marga dan Sumber Daya Air

Lanjutan **Tabel 2. 42 Ruas Jalan Kabupaten di Wilayah Kabupaten Kapuas Hulu**
(Keadaan Per 31 Desember 2018)

Nama Ruas (Nama Jalan)	Penjang Jalan	Lokasi (Kecamatan)
DM Saleha (dalam Kota Nanga Kalis)	0.455 Km	Kalis
SDN 01 (dalam Kota Nanga Kalis)	1.070 Km	Kalis
SMA D1 (dalam Kota Nanga Kaiis)	0.622 Km	Kalis
Simpang Sayut - Nanga Sarai	11.600 Km	Putussibau Selatan; Kalis
Tanjung Pandan	1.353 Km	Putussibau Selatan
Tanjung Pura	1.467 Km	Putussibau Selatan
Bukit Tilung	0.470 Km	Putussibau Selatan
Adi Sucipto	0.427 Km	Putussibau Selatan
Untung Srfdadi	0.455 Km	Putussibau Selatan
Penjara	0.588 Km	Putussibau Selatan
Kalimantan	0.495 Km	Putussibau Selatan
Kedamin - Teluk Sindur	5.570 Km	Putussibau Selatan
Sentosa	0.785 Km	Putussibau Selatan
Kedamin Hulu	2.725 Km	Putussibau Selatan
R.A. Kartini	1.050 Km	Putussibau Selatan
Fadiiah	0.788 Km	Putussibau Selatan
Angkasa Pura	0.589 Km	Putussibau Selatan
Banin	0.950 Km	Putussibau Selatan
Tani	2.010 Km	Putussibau Selatan
Budaya	0.690 Km	Putussibau Selatan
Pesarstren	1.445 Km	Putussibau Selatan
Kedamin - Nanga Manday	24.600 Km	Putussibau Selatan; Bika
Lingkar Bika	3.900 Km	Bika
Dalam Kota Bika 1	0.118 Km	Bika
Daiam Kota Bika 2	0.997 Km	Bika
Gajah Mada	0.783 Km	Putussibau Utara
Kirin Durian	0.509 Km	Putussibau Utara
D.I. Panjaitan	0.439 Km	Putussibau Utara
Pasar Inpres	0.383 Km	Putussibau Utara
S. Parman	0.223 Km	Putussibau Utara
K.S. Tubun	0.691 Km	Putussibau Utara
A. Dogom	1.705 Km	Putussibau Utara
Kopral A. Rahman	0.625 Km	Putussibau Utara
Hasanuddin	0.591 Km	Putussibau Utara
Patimura	0.478 Km	Putussibau Utara
Merdeka	0.487 Km	Putussibau Utara
Dr. A. Diponegoro	0.591 Km	Putussibau Utara
Rahadi Usman	0.602 Km	Putussibau Utara
I.G. Ngurah Rai	0.769 Km	Putussibau Utara
Jeranding A.R.	0.517 Km	Putussibau Utara
Pemira	0.162 Km	Putussibau Utara
Melati	0.202 Km	Putussibau Utara
Ruai	0.182 Km	Putussibau Utara

Sumber : Dinas Pekerjaan Umum, Bina Marga dan Sumber Daya Air

Lanjutan **Tabel 2. 42 Ruas Jalan Kabupaten di Wilayah Kabupaten Kapuas Hulu**
(Keadaan Per 31 Desember 2018)

Nama Ruas (Nama Jalan)	Penjang Jalan	Lokasi (Kecamatan)
Much. Dahar	0.254 Km	Putussibau Utara
Amin	0.208 Km	Putussibau Utara
Beringin	0.460 Km	Putussibau Utara
Budi Utomo	0.193 Km	Putussibau Utara
Iskandar Muda	0.200 Km	Putussibau Utara
Dr. Syamsudin	0.125 Km	Putussibau Utara
M. Yasin	0.673 Km	Putussibau Utara
Piere Tendean	0.932 Km	Putussibau Utara
W.R. Supratman	0.501 Km	Putussibau Utara
Antasari	0.596 Km	Putussibau Utara
Danau Luar	0.365 Km	Putussibau Utara
Pendidikan	0.210 Km	Putussibau Utara
Pancasila	0.205 Km	Putussibau Utara
Danau Kayan 1	0.249 Km	Putussibau Utara
Danau Kayan 2	0.250 Km	Putussibau Utara
Danau Kayan 3	0.175 Km	Putussibau Utara
Danau Sentarum	0.191 Km	Putussibau Utara
Patinggi Sari	0.580 Km	Putussibau Utara
Imelda	0.250 Km	Putussibau Utara
Cempaka	0.210 Km	Putussibau Utara
Flamboyan	0.150 Km	Putussibau Utara
Meranti	0.148 Km	Putussibau Utara
Nusa Indah	0.132 Km	Putussibau Utara
Kenanga	0.135 Km	Putussibau Utara
Darunnadwah	0.090 Km	Putussibau Utara
Danau Kayan 4	0.268 Km	Putussibau Utara
Kenanga - Dogom	0.760 Km	Putussibau Utara
Dogom 1	1.049 Km	Putussibau Utara
Kirin Braun	0.529 Km	Putussibau Utara
Komp. Transmigrasi	2.600 Km	Putussibau Utara
Pantai Sibau	0.619 Km	Putussibau Utara
Iskandar Muda -Dogom	0.731 Km	Putussibau Utara
Komp. Perum Pemda	0.641 Km	Putussibau Utara
Diponegoro - Pantai Sibau	0.160 Km	Putussibau Utara
Escape	0.390 Km	Putussibau Utara
Nyuai	0.380 Km	Putussibau Utara
Beringin - Iskandar Muda	0.233 Km	Putussibau Utara
Simp. Mupa (Lintas Utara) - Datah Dian	18.100 Km	Putussibau Utara
Tanjung Kerja - Nanga Nyabau	8.800 Km	Putussibau Utara
Pancasila 1	0.265 Km	Putussibau Utara
Pancasila 2	0.286 Km	Putussibau Utara
Lingkar Mupa - Transmigrasi	4.926 Km	Putussibau Utara
Sibau Hulu - Potan	13.490 Km	Putussibau Utara

Sumber : Dinas Pekerjaan Umum, Bina Marga dan Sumber Daya Air

Lanjutan **Tabel 2. 42 Ruas Jalan Kabupaten di Wilayah Kabupaten Kapuas Hulu**
(Keadaan Per 31 Desember 2018)

Nama Ruas (Nama Jalan)	Penjang Jalan	Lokasi (Kecamatan)
Mataso' - Ulak Pauk	21.790 Km	Embaloh Hulu
Apan - Ulak Pauk	7.150 Km	Embaloh Hulu
Mataso - Sadap	3.300 Km	Embaloh Hulu
Manday - Nanga Embaloh	31.720 Km	Bika; Embaloh Hilir
Simp. Su_ngai Luar - Na. Bunut	51.374 Km	Batang Lupar; Bunut Hilir
Ukit-Ukit - Sumpak Sengkuang (Simp. Jaian 'Nasional Lanjak — Badau)	19.780 Km	Batang Lupar
Dwikora (dalam Kota Lanjak)	1.208 Km	Batang Lupar
Temenggung Bud1t(dalam Kota Lanjak)	0.824 Km	Batang Lupar
Badau – Pesayah	9.410 Km	Badau
Sungai Tembaga - Ernpaik	14.500 Km	Badau
Lingkar Utara Kota Badau	3.100 Km	Badau
Lingkar Selatan Kota Badau	5.200 Km	Badau
Bukit Perak (dalam Kota Badau)	0.582 Km	Badau
Nanga Kantuk - Sungai Antu	25.320 Km	Empanang; Puring Kencana
Simp. Nanga Kantuk - Kayu Baung	9.200 Km	Empanang
Ensanak - Semirah	2.817 Km	Empanang
Kom Yos Sudarso (dalam Kota Nanga Kantuk)	0.600 Km	Empanang
Pendidikan (dalam Kota Nanga Kantuk)	0.720 Km	Empanang
Simp. Nanga Kantuk - Jaung (Batas Kabupaten Sintang)	51.000 Km	Puring Kencana
Total Jalan (Km)	**1093.251 Km**	

Sumber : Dinas Pekerjaan Umum, Bina Marga dan Sumber Daya Air

B. Panjang Jalan Kabupaten

Tabel 2. 43 Panjang Jalan Kabupaten di Wilayah Kabupaten Kapuas Hulu Tahan 2016 - 2018
(Keadaan Per 31 Desember 2018)

Keadaan	2016	2017	2018
Jenis Permukaan :			
Aspal	166.167 Km	185.307 Km	197.440 Km
Kerikil	398.125 Km	392.115 Km	373.522 Km
Rigid Beton	200.578 Km	204.620 Km	219.079 Km
Tanah	343.460 Km	326.288 Km	318.289 Km
Kondisi Jalan			
Baik	235.205 Km	258.183 Km	301.319 Km
Sedang	304.428 Km	308.523 Km	328.127 Km
Rusak Ringan	195.972 Km	174.936 Km	159.656 Km
Rusak Berat	372.725 Km	366.688 Km	319.228 Km

Sumber : Dinas Pekerjaan Umum, Bina Marga dan Sumber Daya Air

Lanjutan **Tabel 2. 43 Panjang Jalan Kabupaten di Wilayah Kabupaten Kapuas Hulu Tahan 2016 - 2018**

(Keadaan Per 31 Desember 2018)

Keadaan	2016	2017	2018
Kelas Jalan			
Kelas I	-	-	-
Kelas II	-	-	-
Kelas III	-	-	-
Kelas III A	-	-	-
Kelas III B	-	-	-
Kelas III c	1108.330 Km	1108.330 Km	110.330 Km
Tdiak Dirinci	-	-	-

Sumber : Dinas Pekerjaan Umum, Bina Marga dan Sumber Daya Air

7. DINAS PENATAAN RUANG DAN CIPTA KARYA

A. Ruas Jalan Desa

Tabel 2. 44 Ruas Jalan Desa di Wilayah Kabupaten Kapuas Hulu

(*Keadaan per 31 Desember 2018*)

Nama Ruas	Penjang Jalan	Lokasi (Kecamatan)
Keranjik - Suka Damai	2,800 m	Silat Hilir
Lingkar Miau Merah	5,850 m	Silat Hilir
Sungai Kuncit - Penai	2,700 m	Silat Hilir
Seberu - Sauk Atas	7,500 m	Silat Hilir
Sauk Atas - Belimbing	4,800 m	Silat Hilir, Silat Hulu
Nanga Dangkan - Panggung	10,750 m	Silat Hulu
Entibab - Lebak Tapang	8,000 m	Silat Hulu
Landau Badai - Tnjung Luar	2,200 m	Silat Hulu
Nanga Ngeri - Perjuk	13,350 m	Silat Hulu
Simp. Entibab - Landau Rantau	9,800 m	Silat Hulu
Nanga Pengga - Perjuk	6,700 m	Silat Hulu
Entipan - Selupai	9,250 m	Semitau
Simp. Sungai Asun - Sungai Asun	1,600 m	Semitau
Simp. Lingkar Puja - Mantan	9,150 m	Semitau , Suhaid
Simp. Mawang - Mawang	2,000 m	Suhaid
Mensusai - Rambai	1,800 m	Suhaid
Mensusai - Langsat	1,300 m	Suhaid
Simp Keledan - Bati	8,000 m	Seberuang
Nanga Rayani - Nanga Koyan	4,600 m	Seberuang
Seneban - Laung	3,000 m	Seberuang
Jerenjang - Simp. Jaleh	4,460 m	Seberuang
Nanga Lot- Nanga Keduai	10,600 m	Seberuang, Hulu Gurung
Nanga Lidi - Kerangan Panjang	8,700 m	Hulu Gurung
Nanga Tepuai - Pariwisata	4,500 m	Hulu Gurung
Lintas Selatan - Bugang	900 m	Hulu Gurung
Mubung - Perdit	7,500 m	Hulu Gurung
Simp. Sui. Medang - Sui. Medang	2,600 m	Hulu Gurung

Sumber : Dinas Penataan Ruang dan Cipta Karya Kab. Kapuas Hulu

Lanjutan **Tabel 2. 44 Ruas Jalan Desa di Wilayah Kabupaten Kapuas Hulu**

(Keadaan per 31 Desember 2018)

Nama Ruas	Penjang Jalan	Lokasi (Kecamatan)
Buak Mau - Trans Buak Mau	9,800 m	Pengkadan
Buak Limbang - Trans Buak Sejahtera	3,900 m	Pengkadan
Simp. Gagak - Gagak	600 m	Jongkong
Jongkong - Kandung Suli	3,500 m	Jongkong
Kandung Suli - Piasak	4,600 m	Jongkong, Selimbau
Simp. Menin - Menin	1,300 m	Boyan Tanjung
Simp. Pamawan - Nanga Boyan	10,200 m	Boyan Tanjung
Nanga Suruk - Berauh Jaya (Trans Nanga Suruk)	3,700 m	Bunut Hulu
Simp. Sebilit - Simp. Semangut	4,700 m	Bunut Hulu
Simp. Landau Apus - Simp. Sungai Tutup	6,500 m	Bunut Hulu
Simp. Landau Apus - Simp. Sungai Besar	3,150 m	Bunut Hulu
Jakok - Kerantik	8,300 m	Bunut Hulu
Mentebah - Semedang	6,350 m	Mentebah
Ampi Mentebah	2,100 m	Mentebah
Nanga Raun - Kerean	7,700 m	Kalis
Kerean - Rantau Bumbun	6,900 m	Kalis
Peniung - Nanga Sebintang	1,500 m	Kalis
Simp. Ng. Sotok - Ng Sotok	1,400 m	Kalis
Simp. Isong Raya - Isong Raya	2,300 m	Kalis
Nanga Tubuk - Ulu Tubuk	1,120 m	Kalis
Simp. Lubuk Mantuk -Ulu Tubuk	5,650 m	Kalis
Meripung Hulu - Meripung Hilir	2,300 m	Kalis
Nanga Erak - Nanga Raun	17,000 m	Putussibau Selatan, Kalis
Lintas Selatan - Kedamin Darat Hulu	1,000 m	Putussibau Selatan
Lintas Selatan - Kedamin Darat Hilir	2,100 m	Putussibau Selatan
Tanjung Kerja - Sungai Uluk Palin	1,800 m	Putussibau Utara
Nanga Awin - Landau Ipuh	9,100 m	Putussibau Utara
Nanga Awin - Karin Nangka	32,350 m	Putussibau Utara, Embaloh
Lauk Hulu - Lauk Hilir	9,200 m	Putussibau Utara
Kerangkang (Lintas Utara) - Ulak Batu	4,200 m	Embaloh Hulu
Simp. Banyu - Simp. Toalang	3,000 m	Embaloh Hulu
Mungguk - Lawik	34,400 m	Embaloh Hulu, Embaloh Hilir
Simp. Libung - Libung	2,300 m	Batang Lupar
Simp. Kelawik - Simp. Sumpak	3,950 m	Batang Lupar
Simp. Entebuluh - Entebuluh	2,450 m	Batang Lupar
Lanjak - Kedungkang	17,900 m	Batang Lupar
Bejabang - Simp. Peninjau	4,110 m	Batang Lupar
Peninjau - Ganti	3,250 m	Batang Lupar
Simp. Sungai Iring - Sungai Iring	5,000 m	Batang Lupar
Ukit-Ukit - Kapar Tekalong	12,850 m	Batang Lupar
Lingkar Tangit IV	5,245 m	Badau
Jalan Inspeksi Seriang	6,300 m	Badau
Telutuk-Sengakang -Kantuk Aping	6,500 m	Empanang
Sebangkang - Kantuk Aping	5,750 m	Empanang, Puring Kencana
Simp. Geruguk - Geruguk	3,800 m	Empanang
Sebindang - Semayos	4,300 m	Empanang
Simp.Piyam- Piyam	4,800 m	Empanang
Total Panjang Jalan Desa	**454,635 m**	

Sumber : Dinas Penataan Ruang dan Cipta Karya Kab. Kapuas Hulu

B. Ijin Mendirikan Bangunan (IMB)

Tabel 2. 45 Jumlah Ijin Mendirikan Bangunan (IMB) di Wilayah Kabupaten Kapuas Hulu
(Keadaan per 31 Desember 2018)

Kecamatan	Jumlah Bangunan	Jenis Bangunan
Putussibau Utara	36	Bervariasi
Putussibau Selatan	147	Bervariasi
Bika	2	Bervariasi
Kalis	3	Bervariasi
Mentebah - Semedang	7	Bervariasi
Boyan Tanjung	3	Bervariasi
Pengkadan	3	Bervariasi
Hulu Gurung	7	Bervariasi
Seberuang	10	Bervariasi
Semitau	335	Bervariasi
Suhaid	124	Bervariasi
Selimbau	7	Bervariasi
Jongkong	3	Bervariasi
Bunut Jilir	4	Bervariasi
Bunut Hulu	7	Bervariasi
Embaloh Hilir	2	Bervariasi
Embaloh Hulu	5	Bervariasi
Batang Lupar	4	Bervariasi
Badau	43	Bervariasi
Empanang	4	Bervariasi
Puring Kencana	2	Bervariasi
Silat Hilir	219	Bervariasi
Silat Hulu	3	Bervariasi
Total	**980**	

Sumber : Dinas Penataan Ruang dan Cipta Karya Kab. Kapuas Hulu

8. DINAS LINGKUNGAN HIDUP, PERUMAHAN RAKYAT DAN KAWASAN PERMUKIMAN

A. Ijin Lingkungan

Tabel 2. 46 Jumlah Izin Lingkungan Berdasarkan Jenis Perizinannya di Kabupaten Kapuas Hulu Tahun 2016-2018
(*Keadaan per 31 Desember 2018*)

Jenis Perizinan	Tahun 2016	2017	2018	Total
1. Izin Lingkungan	-	-	-	-
2. Izin Perlindungan dan Pengelolaan Lingkungan Hidup (PPLH)				
a. Usaha atau Kegiatan Wajib AMDAL	15	6	2	23
b. Usaha atau Kegiatan Wajib UKL-UPL	12	26	22	60
c. Usaha atau Kegiatan Wajib SPPL	100	139	108	347
Jumlah	**127**	**171**	**132**	**430**

Sumber : Dinas Lingkungan Hidup, Perumahan Rakyat dan Kawasan Permukiman

B. Jumlah Produksi Sampah

Tabel 2. 47Jumlah Produksi Sampah di Kabupaten Kapuas Hulu

(*Keadaan per 31 Desember 2018*)

Kecamatan	Jumlah Produksi Sampah Ton/Hari
Putussibau Utara	15.58
Putussibau Selatan	11.46
Bika	2.12
Kalis	7.54
Mentebah	5.26
Boyan Tanjung	0.80
Pengkadan	4.15
Hulu Hurung	6.60
Seberuang	-
Semitau	4.72
Suhaid	-
Selimbau	7.35
Jongkong	5.35
Bunut Hilir	4.22
Bunut Hulu	7.69
Embaloh Hilir	2.69
Embaloh Hulu	2.34
Barang Lupar	2.29
Badau	2.75
Empanang	1.50
Puring Kencana	1.11
Silat Hlir	10.15
Silat Hulu	5.90
Jumlah	**111.57**

Sumber : Dinas Lingkungan Hidup, Perumahan Rakyat dan Kawasan Permukiman

C. Bangunan Layak Huni dan Tidak Layak Huni

Tabel 2. 48Jumlah Bangunan yang Layak Huni dan Tidak Layak Huni di Kabupaten Kapuas Hulu

(*Keadaan per 31 Desember 2018*)

Kecamatan	Jumlah Bangunan	Bangunan Layak Huni	Bangunan Tidak Layak Huni
Putussibau Utara	4,984	3,398	1,586
Putussibau Selatan	922	645	277
Bika	1,115	780	335
Kalis	1,192	804	388
Mentebah	3,974	3,170	804
Boyan Tanjung	2,936	2,073	863
Pengkadan	2,418	1,751	667
Hulu Hurung	6,644	5,401	1,243
Seberuang	2,582	1,807	775

Sumber : Dinas Lingkungan Hidup, Perumahan Rakyat dan Kawasan Permukiman

Lanjutan **Tabel 2. 48 Jumlah Bangunan yang Layak Huni dan Tidak Layak Huni di Kabupaten Kapuas Hulu**

(*Keadaan per 31 Desember 2018*)

Kecamatan	Jumlah Bangunan	Bangunan Layak Huni	Bangunan Tidak Layak Huni
Semitau	1,685	1,180	505
Suhaid	4,130	3,357	773
Selimbau	2,834	2,227	607
Jongkong	837	635	202
Bunut Hilir	1,144	802	342
Bunut Hulu	3,755	2,628	1,127
Embaloh Hilir	2,242	1,569	673
Embaloh Hulu	5,079	3,745	1,334
Barang Lupar	2,532	1,772	760
Badau	2,324	1,627	697
Empanang	2,090	1,463	627
Puring Kencana	1,731	1,212	519
Silat Hlir	1,603	1,122	481
Silat Hulu	420	294	126
Jumlah	**59,173**	**43,462**	**15,711**

Sumber : Dinas Lingkungan Hidup, Perumahan Rakyat dan Kawasan Permukiman

D. Kualitas Air Sungai

Tabel 2. 49Data Kualitas Air Sungai di Kabupaten Kapuas Hulu

(*Keadaan per 31 Desember 2018*)

Titik Sampling	Titik Koordinat	Waktu Sampling	Musim	Temp Air ^{0}C	pH	Kecereahan Cm	TDS mg/L
Danau Pontu	N00 47 21.5 E112 40 16.8	04-12-18, 11:00	Penghujan	32.5	5.63	85	66.50
Nanga Jemah	N00 20 39.4 E112 26 49.1	11-05-18, 11:00	Penghujan	27.9	7.50	-	57.50
Nanga Tuan	N00 43 38.5 E112 33 34.8	19-04-18, 10:10	Penghujan	32.0	6.45	8	72.00
Jongkong Tanjung	N00 39 36.0 E111 47 52.7	14-03-18, 11:00	Penghujan	30.2	6.49	23	37.25
Jongkong Tanjung	N00 39 36.0 E111 17 12.4	04-09-18, 11:54	Kemarau	31.5	6.42	25	182.50
Nanga Erak (Hulu)	N00 46 50.5 E113 08 46.4	01-08-18, 09:30	Penghujan	24.9	7.34	32	42.50

Sumber : Dinas Lingkungan Hidup, Perumahan Rakyat dan Kawasan Permukiman

Lanjutan **Tabel 2. 49 Data Kualitas Air Sungai di Kabupaten Kapuas Hulu**
(*Keadaan per 31 Desember 2018*)

Titik Sampling	Titik Koordinat	Waktu Sampling	Musim	Temp Air ^{0}C	pH	Kecereahan Cm	TDS mg/L
Nanga Jongkong	N00 40 06.5 E112 16 33.1	14-03-18, 11:18	Penghujan	29.4	6.25	30	43.25
Dermaga PT RAP	N00 20 27.1 E111 47 52.7	19-04-18, 12:00	Penghujan	28.1	6.17	35	74.75
Nanga Silat	N00 47 21.5 E112 40 16.8	19-04-18, 10:10	Penghujan	28.2	6.59	32	8.00
Nanga Erak (Hulu)	N00 46 50.5 E113 08 46.4	17-08-18, 09:44	Kemarau	28.5	7.45	58	16.55
Nanga Jongkong	N00 40 06.5 E112 16 33.1	04-09-18, 12:33	Kemarau	30.6	6.70	28	89.40
Nanga Jemah	N00 19 46.4 E112 26 31.4	11-05-18, 09:45	Penghujan	25.6	7.31	-	27.25
Desa Pangeran	N00 20 18.5 E111 47 20.5	19-04-18, 10:47	Penghujan	27.8	6.75	36	10.25
Nanga Jemah	N00 20 05.2 E112 26 38.7	11-05-18, 10:05	Penghujan	27.5	7.26	-	44.25

Sumber : Dinas Lingkungan Hidup, Perumahan Rakyat dan Kawasan Permukiman

*Lanjutan***Tabel 2. 49 Data Kualitas Air Sungai di Kabupaten Kapuas Hulu**
(*Keadaan per 31 Desember 2018*)

Titik Sampling	TSS mg/L	BOD mg/L	No2 mg/L	NO3 mg/L	NH3 mg/L	T Fosfat mg/L
Danau Pontu	7.55	5.00	<0.002	<0.1	18.00	-
Nanga Jemah	1.30	6.00	0.002	0.30	<0.3	-
Nanga Tuan	169.40	1.00	0.010	<0.1	0.05	-
Jongkong Tanjung	139.20	25.50	<0.002	<0.1	0.03	0.286
Jongkong Tanjung	28.75	-	<0.002	<0.1	-	-
Nanga Erak (Hulu)	31.40	-	0.001	0.10	0.18	1.04
Nanga Jongkong	57.90	3.00	<0.002	<.01	1.37	0.195
Dermaga PT RAP	27.25	-	0.001	0.05	0.10	-
Nanga Silat	62.10	-	0.005	<0.1	0.06	-
Nanga Erak (Hulu)	54.75	8.50	<0.002	0.10	0.02	-
Nanga Jongkong	55.00	-	<0.002	<0.1	-	-
Nanga Jemah	53.00	1.50	0.002	0.35	<0.1	-
Desa Pangeran	33.25	-	<0.002	<0.1	0.05	-
Nanga Jemah	3.20	2.00	0.002	0.30	<0.2	-

Sumber : Dinas Lingkungan Hidup, Perumahan Rakyat dan Kawasan Permukiman

*Lanjutan***Tabel 2. 49 Data Kualitas Air Sungai di Kabupaten Kapuas Hulu**
(*Keadaan per 31 Desember 2018*)

Titik Sampling	Fluorida mg/L	Seng mg/L	Sianida mg/L	Cu mg/L	Fe mg/L	Sulfat mg/L
Danau Pontu	<0.02	-	0.005	0.05	0.21	24
Nanga Jemah	0.01	0.020	0.002	0.005	0.03	-
Nanga Tuan	<0.02	0.010	<0.001	0.01	0.27	21.5
Jongkong Tanjung	<0.02	0.015	<0.001	<0.04	0.15	-
Jongkong Tanjung	0.01	0.010	<0.001	-	0.1	<2
Nanga Erak (Hulu)	<0.02	0.015	-	0.02	0.06	31.5
Nanga Jongkong	0.165	0.015	<0.001	<0.04	0.11	<2
Dermaga PT RAP	<0.02	-	<0.001	-	0	<2
Nanga Silat	<0.02	-	0.001	-	0	<2
Nanga Erak (Hulu)	0.01	0.010	0.0015	<0.04	0.04	22.5
Nanga Jongkong	0.01	0.010	0.0001	0.025	0.11	<2
Nanga Jemah	<0.02	0.020	0.0015	0.01	0.05	-
Desa Pangeran	<0.02	-	<0.001	-	0	<2
Nanga Jemah	0.01	0.020	0.002	0.02	0.04	-

Sumber : Dinas Lingkungan Hidup, Perumahan Rakyat dan Kawasan Permukiman

*Lanjutan***Tabel 2. 49 Data Kualitas Air Sungai di Kabupaten Kapuas Hulu**
(*Keadaan per 31 Desember 2018*)

Titik Sampling	Cr(VI) mg/L	Mangan mg/L	Barium mg/L	Cl Free mg/L	Sulfida mg/L
Danau Pontu	0.006	0.25	1.5	0.03	11
Nanga Jemah	0.0105	0.35	3	0.02	<0.002
Nanga Tuan	0.016	0.2	3	<0.02	113.5
Jongkong Tanjung	0.0115	<0.2	-	<0.02	0.01
Jongkong Tanjung	<0.001	0.3	2	<0.02	259
Nanga Erak (Hulu)	0.015	-	-	0.03	21
Nanga Jongkong	<0.001	0.25	-	<0.02	116.5
Dermaga PT RAP	0.002	-	-	0.03	31
Nanga Silat	0.035	-	-	0.02	50
Nanga Erak (Hulu)	0.009	0.2	2.5	0.01	16.5
Nanga Jongkong	<0.001	0.25	3.5	0.02	0.9
Nanga Jemah	0.01	0.25	2.5	0.03	-
Desa Pangeran	0.009	-	-	0.03	33.5
Nanga Jemah	0.01	0.04	2	0.01	4

Sumber : Dinas Lingkungan Hidup, Perumahan Rakyat dan Kawasan Permukiman

9. DINAS KEPEMUDAAN, OLAHRAGA DAN PARIWISATA

A. Destinasi Wisata

Tabel 2. 50 Destinasi Wisata Prioritas

(Keadaan per 31 Desember 2018)

Nama Destinasi	Lokasi	Moda Transportasi	Jenis Atraksi	Fasilitas
Baligundi	Des. Sibau Hulu Kec. Putussibau Utara	Angkutan Darat	Rumah Betang, Tarian dan Musik, Budaya Lokal	Home Stay, Kelompok Pengelola
Na. Potan	Des. Sibau Hulu Kec. Putussibau Utara	Angkutan Air	Alam / Flora dan Fauna	Pondok Wisata, Kelompok Pengelola, Jalur Trail Jungle Treking
Tanjung Lokang	Des. Tanjung Lokang, Kec. Hulu Kapuas	Angkutan Air	Petualangan	Pondok Wisata, Kelompok Pengelola, Jalur Trail Lintas Borneo, Arung Jeram
Emapangau	Des. Na. Empangau, Kec. Bunut Hilir	Angkutan Air	Bentang Alam Danau Lindung, Habitat Arwana/ Ikan air Tawar dan Kehidupan Masyarakat	Pondok Wisata, Fish Feeding, Jalur Pengamatan Arwana
Teluk Aur	Des. Teluk Aur, Kec Bunut Hilir	Angkutan Air	Bentang Alam Danau Lindung, Hutan Lindung, Orang Hutan dan Satwa Liar, dan Kehidupan Masyarakat	Shelter, Jalur Pengamatan Orang Utan dan Satwa Liar
Na. Bungan	Des. Bungan Jaya, Kec. Hulu Kapuas	Angkutan Air	Petualangan/ Alam, Arung jeram Budaya dan Kehidupan Masyarakat	Pondok Wisata, Kelompok Pengelola, Jalur Refting

Sumber : Dinas Kepemudaan Olahraga dan Pariwisata

Lanjutan **Tabel 2. 50 Destinasi Wisata Prioritas**

(Keadaan per 31 Desember 2018)

Nama Destinasi	Lokasi	Moda Transportasi	Jenis Atraksi	Fasilitas
Na. Hovat	Des. Datah Diaan, Kec. Putussibau Utara	Angkutan Air	Petualangan / Alam, Budaya dan Kehidupan Masyarakat	Pondok Wisata, Kelompok Pengelola TNBK, Jalur Trail
Matalunai	Des Matalunai, Kec. Hulu Kapuas	Angkutan Air	Petualangan, Alam, Pola Interaksi Masyarakat dengan Hutan	Kel. Porter, Jalur Trail
Meliau	Des. Melemba. Kec. Batang Lupar	Angkutan Darat dan Angkutan Air	Budaya Masyarakat, Habitat Orang Hutan, Buaya dan Satwa Liar lainya, Bentang Alam TNDS	Kelompok Pengelola, Jalur Pengamatan Orang Utan, Budaya Satwa Liar
Tekenang	Desa	Angkutan Darat dan Angkutan Air	Bentang Alam TNDS, Satwa Liar, Kehidupan Masyarakat danau	Pondok Wisata, Jalur Hiking, Point Pengamatan Burung
Sauwe	Des. Melapi	Angkutan Darat dan Angkutan Air	Rumah Betang, Tarian dan Musik Budaya Lokal	-
Mataso-Sadap	-	Angkutan Darat dan Angkutan Air	Wisata Alam dan Petualangan	Shelter, Jalur Pengamatan Orang Utan dan Satwa Liar

Sumber : Dinas Kepemudaan Olahraga dan Pariwisata

B. Desa Wisata

Tabel 2. 51 Destinasi Wisata Prioritas

(Keadaan per 31 Desember 2018)

Nama Desa	Kecamatan	Potensi Wisata
Melemba	Batang Lupar	Wisata Alam, Wisata Budata, Wisata
Menua Sadap	Embaloh Hulu	Petualangan dan Mitan Khusus

Sumber : Dinas Kepemudaan Olahraga dan Pariwisata

C. Rumah Betang

Tabel 2. 52 Data Rumah Betang di Kabupaten Kapuas Hulu
(Keadaan per 31 Desember 2018)

Nama Rumah Betang	Lokasi
Melapi Patamuan	Des. Melapi, Kec. Putussibau Selatan
Lunsa Hilir	Des. Orang Lunsa, Kec, Putussibau Selatan
Semangkok	Des. Ariung Mendalam, Kec. Putussibau Utara
Bali Gundi	Des. Sibau Hulu. Kec. Putussibau Utara
Banua Tengah	Des. Banua Tengah, Kec. Putussibau Utara
Dipanimpan Bolong	Des. Nanga Nyabau, Kec. Putussibau Utara
Bukung	Des. Banua Martinus, Kec. Embaloh Hulu
Sungai Utik	Des. Batu Lintang, Kec. Embaloh Hulu
Amas	Des. Datah Dian, Kec. Putussibau Utara
Bolong Ae	Des. Datah Dian, Kec. Putussibau Utara
Ingko' Tambe	Des. Ingko' Tambe, Kec. Putussibau Selatan
Sayut	Des. Syut, Kec. Putussibau Selatan
Urang Unsa	Des. Lunsa, Kec. Putussibau Selatan
Sungai Utik	Des. Batu Lintang
Betang Jongkong	Des. Jongkong Kiri Hilir, Kec. Jongkong
Betang Jongkong	Des. Jongkong Kiri Hilir, Kec. Jongkong
Betang Kekurak	Kec. Badau
Titing Seligi	Kec. Badau
Tajum	Kec. Badau
Seriam	Kec. Badau

Sumber : Dinas Kepemudaan Olahraga dan Pariwisata

D. Penginapan

Tabel 2. 53 Daftar Penginapan yang Terdaftar di Dinas Kepemudaan Olahraga dan Pariwisata Kabupaten Kapuas Hulu
(Keadaan per 31 Desember 2018)

Nama Usaha	Alamat	Jenis Usaha
Firdaus	Jl.Angkasa Pura	Akomodasi
Hotel Aman Sentosa	Jl.Diponegoro No.14 Putussibau	Akomodasi
Hotel Rindu Kapuas	Jl.Merdeka Putussibau	Akomodasi
Alif Jaya	Jl. Rahadi Usman	Akomodasi
Grand Banana	Jl. Ngurah Rai	Akomodasi
Hotel Badau Permai	Jl. Bukit Perak Badau	Akomodasi
Kost Arbel	Jl. Pasar Impres	Akomodasi
Hotel Multi 88	Jl. Pasar Impres	Akomodasi
Hotel Multi Sentosa	Jl. Lintas Barat, Kedamin Hulu	Akomodasi

Sumber : Dinas Kepemudaan Olahraga dan Pariwisata

E. Café

Tabel 2. 54 Daftar Café yang Terdaftar di Dinas Kepemudaan Olahraga dan Pariwisata Kabupaten Kapuas Hulu

(Keadaan per 31 Desember 2018)

Nama Usaha	Alamat	Jenis Usaha
Café Doi	Jl. A. Dogom Hilir	Penyedia Makan, Minum dan Karaoke
Café Bougnville	Jl. Lintas Selatan, Kec. Kedamin Hilir	
Café Teratai	Jl. Lintas Selatan KM.08 Kec Putussibau Selatan	
Kepai-Kepai	Jl. Lintas Selatan, Kec. Putussibau Selatan	
Pondok Keluarga	Jl. KS. Tubun Komp. Ruko CUTJ	
Bintang Selatan	Jl. Lintas Selatan Kedamin Darat	

Sumber : Dinas Kepemudaan Olahraga dan Pariwisata

F. Data Kunjungan Wisata

Tabel 2. 55Data Kunjungan Wisata di Dinas Kepemudaan Olahraga dan Pariwisata Kabupaten Kapuas Hulu

(Keadaan per 31 Desember 2018)

Sumber Data	Wisman	Wisnus
PLBN Badau	-	-
Pemegang Passport	9,614	-
Pemegang PLB	1,503	-
TNBKDS	158	5,971
Situs/Benda Cagar Budaya	281	3,428
Total	**11,556**	**9,399**
Margin Of Error (5%)	**577.80**	**470**
Jumlah	**10,978**	**8,929**

Sumber : Dinas Kepemudaan Olahraga dan Pariwisata

G. Pengelola Wisata

Tabel 2. 56Daftar Kelompok Pengelola Pariwisata di Kabupaten Kapuas Hulu

(Keadaan per 31 Desember 2018)

Nama KPP	Tahun Berdiri	Alamat
Bapola	2 Juli 2015	Desa Tanjung Lokang
Medang Pulang	22 Agustus 2016	Dsn. Sui. Medang, Des. Tani Makmur, Kec.Hulu Gurung
Kaban Mayas	30 Juni 2015	Dsn. Meliau, Ds. Melemba Kec. Batang Lupar
Semujan Dorsata	1 April 2017	Dsn. Batu Rawan, Ds. Nanga Leboyan. Kec. Selimbau
Ampan Permata	3 Januari 2018	Dsn. Ng. Pedian, Ds. Permata Kec. Pengkadan
Beluan Kompleks	19 November 2018	Kec. Hulu Gurung
Pusaka Tungal	-	Ds. Tani makmur
Bukit Raya	4 Juni 2018	Ds. Gerayau Kec. Selimbau

Sumber : Dinas Kepemudaan Olahraga dan Pariwisata

Tabel 2. 57Potensi dan Objek Wisatadi Kabupaten Kapuas Hulu
(Keadaan per 31 Desember 2018)

Nama	Lokasi	Objek Daya Tarik
Taman Nasional Betung Kerihun (TNBK)	Sektor Barat : Hulu Sadap dan Nanga Potan. Sektor Timur : Hulu Kapuas, Hulu Sungai Mendalam	Wisata alam, wisata budaya, wisata pertualangan, dan wisata minat khusus.
Taman Nasional Danau Sentarum (TNDS)	Kecamatan Batang Lupar ,Badau,Selimbau, Suhaid,Embau, Empanang dan Embaloh Hilir.	Wisata alam, wisata budaya, wisata pertualangan, dan wisata minat khusus.
Bukit Batu	Desa Tanjung Beruang, Kec. Putusibau Utara	Wisata Alam
Batu Lebur	Desa Sibau Hulu, Kec.Putussibau Utara	Wisata Alam
Bukit Libang	Desa Padua Mendalam, Kec. Putussibau Utara	Wisata Alam
Lintas Alam Datah Diaan	Desa Datah Diaan, Kec.Putussibau Utara	Wisata Pertualangan
Danau Banin	Kec. Putussibau Selatan	Wisata Alam
Danau Kambuan	Keca. Putussibau Selatan	Wisata Alam
Danau/Bendung Besua	Keca. Putussibau Selatan	Wisata Alam
Batu Begantung	Kec. Putussibau Selatan	Wisata Alam
Bukit Baeik Sampei	Keca.Putussibau Selatan	Wisata Alam
Bukit Mandi Awan	Kec. Putussibau Selatan	Wisata Alam
Bukit Talay	Kec. Putussibau Selatan	Wisata Alam
Bukit Tubung	Kec. Putussibau Selatan	Wisata Pertualangan
Riam Bendak	Kec. Putussibau Selatan	Wisata Alam
Bau Lintang	Kec. Putussibau Selatan	Wisata Pertualangan
Riam Delapan	Kec. Putussibau Selatan	Wisata Alam
Liang Kaung	Kec. Putussibau Selatan	Wisata Alam
Air Terjun Makkong	Kec. Putussibau Selatan	Wisata Alam
Gurung Makai	Desa Suka Maju, Kec.Mentebah	Wisata Alam
Danau Hilir Perantau	Kec. Embaloh Hilir	Wisata Alam
Gurung Tinggi	Kec. Seberuang	Wisata Alam
Panggung Alam dan Air Terjun Gurung Lisoh	Kec. Seberuang	Wisata Alam
Riam Panjang	Kec. Seberuang	Wisata Alam
Gurung Musim Indah	Kec. Selimbau	Wisata Alam
Danau Baru	Desa Jongkong Kiri Hilir, Kec. Jongkong	Wisata Alam
Tiang Bendera Jaman Kerajaan Embau	Desa Jongkong Kiri Hilir, Kec. Jongkong	Wisata Budaya
Danau Tanjung Petak	Desa Jongkong Kiri Hulu,. Kec. Jongkong	Wisata Alam
Danau Pauh	Desa Jongkong Kiri Hulu, Kec. Jongkong	Wisata Alam
Danau Basau Barat	Desa Ujung Jambu, Kec.Jongkong	Wisata Alam
Danau Selogan	Danau Ujung Said, Kec.Jongkong	Wisata Alam
Danau Majang	Pulau Majang, Kec.Badau	Wisata Alam

Sumber : Dinas Kepemudaan Olahraga dan Pariwisata

Lanjutan **Tabel 2. 57Potensi dan Objek Wisatadi Kabupaten Kapuas Hulu**
(Keadaan per 31 Desember 2018)

Nama	Lokasi	Objek Daya Tarik
Air Terjung Wong Perawan	Desa Kekurak, Kec. Badau	Wisata Alam
Air Terjung Wong Kijing	Desa Tingting Seligi, Kec.Badau	Wisata Alam
Air Terjun Wong Keladan	Desa Seriang, Kec. Badau	Wisata Alam
Air Terjun Indai Bata	Desa Seriang, Kec. Badau	Wisata Alam
Danau Empangau	Desa Empangau, Kec. Bunut Hilir	Wisata Alam
Danau Teluk Aur	Desa Teluk Aur Kec. Bunut Hilir	Wisata Alam
Air Terjun Sungai Ikan	Mubung, Kec. Hulu Gurung	Wisata Alam
Danau Buak	Bika, Kec. Bika	Wisata Alam
Air Terjun Medang Pulang	Sui.Medang, Kec. Hulu Gurung	Wisata Alam
Air Terjun Gurung	Desa Gurung, Kec.Seberuang	Wisata Alam
Air Terjun Gurung Pusaka Tunggal	Nanga Lidi, Kec. Hulu Gurung	Wisata Alam
Air Terjun Gurung Muncing	Seimbau, Kec. Selimbau	Wisata Alam
Air Terjung Nanga Danau	Nanga Danau, Kec. Kalis	Wisata Alam
Air Terjun Lubuk Mantuk	Lubuk Mantuk, Kec. Kalis	Wisata Alam
Danau Mentebah	Desa Nanga Kalis, Kec.Kalis	Wisata Alam
Danau Kayu Ara	Desa Kalis Raya, Kec.Kalis	Wisata Alam
Gurung Paten	Desa Bahenap, Kec.Kalis	Wisata Alam
Gua Kalo	Desa Bahenap, Kec. Kalis	Wisata Alam
Bukit Asen	Desa Bahenap, Kec. Kalis	Wisata Alam
Air Terjun Kamo	Desa Bahenap, Kec. Kalis	Wisata Alam
Gurung Duayak	Desa Bahenap, Kec. Kalis	Wisata Alam
Batu Bertulis	Desa Bahenap, Kec. Kalis	Wisata Alam
Gua Kalis Buhang	Desa Bahenap, Kec. Kalis	Wisata Alam
Gua Liang Jugah	Desa Bahenap, Kec. Kalis	Wisata Alam
Batu Awan	Desa Bahenap, Kec. Kalis	Wisata Alam
Gua Maria/Air Terjun	Desa Nanga Raun, Kec. Kalis	Wisata alam dan wisata Rohani
Gurung Teset	Desa Nanga Raun, Kec.Kalis	Wisata Alam
Air Terjun Pelabuh Kuduk	Desa Sangan, Kec.Boyan Tanjung	Wisata Alam
Air Terjun Sarai Mantuh	Desa Sriwangi, Kec. Boyan Tanjung	Wisata Alam
Air Terjun Gurung Jalak	Desa Pemawan, Kec. Boyan Tanjung	Wisata Alam
Air Terjun Mungguk Muntik	Riam Mengelai, Kec. Boyan Tanjung	Wisata Alam
Air Terjun Sarai Adui	Desa Tubang Jaya, Kec.Boyan Tanjung	Wisata Alam
Danau Boyan	Nanga Boyan, Kec. Boyan Tanjung	Wisata Alam

Sumber : Dinas Kepemudaan Olahraga dan Pariwisata

Lanjutan **Tabel 2. 57Potensi dan Objek Wisatadi Kabupaten Kapuas Hulu**
(Keadaan per 31 Desember 2018)

Nama	Lokasi	Objek Daya Tarik
Air Terjun Gurung Bauk	Nanga Jemah, Kec. Boyan Tanjung	Wisata Alam
Air Terjun Gurung Anjau dan Gua Mayau	Landak Kumpang, Kec.Hulu Gurung	Wisata Alam
Air Terjun Sei.Merangas 7 Tingkat	Desa Karya Mandiri, Kec. Hulu Gurung	Wisata Alam
Air Terjun Gurung Gansir	Desa Karya Mandiri, Kec.Hulu Gurung	Wisata Alam
Air Terjun Sei Dalit	Lubuk Antuk, Kec. Hulu Gurung	Wisata Alam
Air Terjun Sei.Seriang	Lubuk Antuk, Kec. Hulu Gurung	Wisata Alam
Air Terjun Sei.Lopu	Lubuk Antuk, Kec. Hulu Gurung	Wisata Alam
Air Terjun Sei.Landak	Lubuk Antuk, Kec. Hulu Gurung	Wisata Alam
Temilas Kara	Lubuk Antuk, Kec. Hulu Gurung	Wisata Alam
Gua Beluan Komplek	Lubuk Antuk, Kec. Hulu Gurung	Wisata Alam
Air Terjun Sei.Emperejuk	Lubuk Antuk, Kec. Hulu Gurung	Wisata Alam
Air Terjun Sei.Buluk	Lubuk Antuk, Kec. Hulu Gurung	Wisata Alam
Air Terjun Sei.Tebayan	Lubuk Antuk, Ke. Hulu Gurung	Wisata Alam
Air Terjun Gurung Gadas	Desa Parang, Kec Hulu Gurung	Wisata Alam
Air Terjun Gurung Vois	Desa Tunas Muda, Kec. Hulu Gurung	Wisata Alam
Gua Pangkal Batu	Desa Tunas Muda, Kec. Hulu Gurung	Wisata Alam
Air Terjun Bolat	Desa Tunas Muda, Kec.Hulu Gurung	Wisata Alam
Gurung Daet	Desa Mentawait, Kec. Hulu Gurung	Wisata Alam
Gurung Temurung	Desa Mentawait, Kec. Hulu Gurung	Wisata Alam
Gurung Hmun	Desa Mentawait, Kec. Hulu Gurung	Wisata Alam
Gurung Ulak	Desa Mentawait, Kec. Hulu Gurung	Wisata Alam
Ampar Belaban	Desa Mentawait, Kec. Hulu Gurung	Wisata Alam
Gurung Pengansah	Desa Mentawait, Kec. Hulu Gurung	Wisata Alam
Sarai Mik Punggak	Desa Mentawait, Kec. Hulu Gurung	Wisata Alam
Situs Purbakala Neolitikum Nanga Balang	Desa Nanga Balang, Kec.Putussibau Selatan	Wisata Budaya

Sumber : Dinas Kepemudaan Olahraga dan Pariwisata

10. DINAS KEPENDUDUKAN DAN PENCATATAN SIPIL

A. Jumlah Penduduk Kapuas Hulu

Tabel 2. 58Jumlah Penduduk di Kabupaten Kapuas Hulu
(Keadaan per 31 Desember 2018)

Kecamatan	Penduduk			KK
	Pria	Wanita	Total	
Putussibau Utara	13,140	12,484	25,624	7,561
Bika	2,317	2,178	4,495	1,381
Embaloh Hilir	2,934	2,774	5,708	1,708
Embaloh Hulu	2,676	2,574	5,250	1,582
Bunut Hilir	4,086	4,047	8,133	2,506
Bunut Hulu	7,265	6,738	14,003	4,193
Jongkong	5,420	5,276	10,696	3,446
Hulu Gurung	6,945	6,614	13,559	4,332
Selimbau	6,660	6,354	13,014	4,144
Semitau	4,494	4,177	8,671	2,727
Seberuang	5,571	5,221	10,792	3,237
Batang Lupar	2,738	2,669	5,407	1,659
Empanang	1,756	1,692	3,448	1,147
Badau	3,258	3,089	6,347	2,013
Silat Hilir	9,744	9,040	18,784	5,529
Silat Hulu	5,838	5,409	11,247	3,240
Putussibau Selatan	10,788	10,380	21,168	6,180
Kalis	6,565	6,110	12,675	3,727
Boyan Tanjung	6,293	5,719	12,012	3,711
Mentebah	4,967	4,634	9,601	2,775
Pengkadan	4,723	4,543	9,266	2,912
Suhaid	4,428	4,181	8,609	2,565
Puring Kencana	1,157	1,070	2,227	687
Jumlah	**123,763**	**116,973**	**240,736**	**72,962**

Sumber :Dinas Kependudukan dan Pencatatan Sipil Kabupaten Kapuas Hulu
Keterangan : Berdasarkan Database Perkembangan Penduduk Semester 1 Tahun 2018

B. Agama / Kepercayaan Penduduk

Tabel 2. 59Jumlah Penduduk di Kabupaten Kapuas Hulu Berdasarkan Agama/ Kepercayaan
(Keadaan per 31 Desember 2018)

Kecamatan	Islam	Kristen	Khatolik	Hindu	Budha	Konghucu	Kepercayaan
Putussibau Utara	12,717	2,836	9,769	14	131	157	-
Bika	590	997	2,906	1	1	-	-
Embaloh Hilir	2,952	460	2,293	-	3	-	-
Embaloh Hulu	305	148	4,795	-	1	-	1
Bunut Hilir	7,795	52	282	-	-	4	-
Bunut Hulu	11,724	549	1,721	3	1	5	-
Jongkong	10,144	13	481	4	22	32	-

Sumber :Dinas Kependudukan dan Pencatatan Sipil Kabupaten Kapuas Hulu

Lanjutan **Tabel 2.59 Jumlah Penduduk di Kabupaten Kapuas Hulu Berdasarkan Agama/ Kepercayaan**

(Keadaan per 31 Desember 2018)

Kecamatan	Islam	Kristen	Khatolik	Hindu	Budha	Konghucu	Kepercayaan
Hulu Gurung	13,554	1	3	-	1	-	-
Selimbau	12,546	439	29	-	-	-	-
Semitau	2,464	538	5,587	6	37	39	-
Seberuang	345	1,254	9,188	-	1	4	-
Batang Lupar	1,490	1,807	2,109	-	1	-	-
Empanang	528	83	2,837	-	-	-	-
Badau	3,459	624	2,254	-	10	-	-
Silat Hilir	10,271	2,068	6,385	1	55	4	-
Silat Hulu	4,945	1,947	4,355	-	-	-	-
Putussibau Selatan	12,543	1,568	7,002	2	13	39	1
Kalis	4,438	871	7,357	1	4	4	-
Boyan Tanjung	11,000	247	765	-	-	-	-
Mentebah	5,902	1,829	1,861	-	6	3	-
Pengkadan	9,257	3	6	-	-	-	-
Suhaid	6,435	1,371	801	-	-	2	-
Puring Kencana	133	218	1,876	-	-	-	-
Jumlah	**145,537**	**19,923**	**74,662**	**32**	**287**	**293**	**2**

Sumber :Dinas Kependudukan dan Pencatatan Sipil Kabupaten Kapuas Hulu

Keterangan : Berdasarkan Database Perkembangan Penduduk Semester 1 Tahun 2018

C. Tingkat Pendidikan Penduduk

Tabel 2. 60Jumlah Penduduk di Kabupaten Kapuas Hulu Menurut Tingkat Pendidikan

(Keadaan per 31 Desember 2018)

KECAMATAN	Tidak/Belum Sekolah	Belum Tamat SD	Tamat SD	SLTP	SLTA	DI/DII	Akademi/DIII	DIV/S1	S2	S3
Putussibau Utara	4,766	2,845	5,518	3,790	6,244	248	645	1,465	103	-
Bika	800	1,096	1,355	621	509	31	30	51	2	-
Embaloh Hilir	1,453	971	1,743	690	703	35	29	84	-	-
Embaloh Hulu	1,084	1,135	1,237	756	783	43	70	140	2	-
Bunut Hilir	1,718	1,377	2,827	913	1,075	40	47	135	1	-
Bunut Hulu	3,477	1,824	4,777	1,984	1,517	108	109	203	3	1
Jongkong	2,154	1,224	3,854	1,463	1,527	130	93	249	2	-
Hulu Gurung	2,581	1,658	3,965	2,409	2,181	203	151	404	6	1
Selimbau	2,189	2,374	4,054	1,867	1,936	94	123	375	1	1
Semitau	2,372	1,512	1,885	1,050	1,417	86	111	234	4	-
Seberuang	2,460	2,655	2,409	1,344	1,560	90	109	161	4	-
Batang Lupar	1,464	1,305	1,127	687	639	28	56	99	2	-
Empanang	748	1,153	674	406	335	47	29	53	3	-
Badau	1,329	1,269	1,721	914	894	35	48	134	3	-
Silat Hilir	4,452	2,942	6,755	2,065	2,020	122	90	337	1	-
Silat Hulu	4,081	1,841	2,858	1,211	1,009	43	68	135	1	-
Putussibau Selatan	4,429	2,649	5,032	3,245	4,308	196	389	875	45	-

Sumber :Dinas Kependudukan dan Pencatatan Sipil Kabupaten Kapuas Hulu

Keterangan : Berdasarkan Database Perkembangan Penduduk Semester 1 Tahun 2018

Lanjutan **Tabel 2. 60Jumlah Penduduk di Kabupaten Kapuas Hulu Menurut Tingkat Pendidikan**
(Keadaan per 31 Desember 2018)

KECAMATAN	Tidak/Belum Sekolah	Belum Tamat SD	Tamat SD	SLTP	SLTA	DI/DII	Akademi/DIII	DIV/S1	S2	S3
Kalis	2,953	1,615	3,535	2,293	1,805	102	131	238	2	1
Boyan Tanjung	2,624	1,700	4,316	1,774	1,287	61	84	163	3	-
Mentebah	2,160	2,133	2,417	1,445	1,155	43	73	174	1	-
Pengkadan	1,865	1,025	3,402	1,343	1,200	111	87	228	5	-
Suhaid	1,451	1,506	2,747	1,365	1,182	77	92	183	2	1
Puring Kencana	557	787	462	203	166	19	15	18	-	-
Jumlah	**53,167**	**38,596**	**68,670**	**33,838**	**35,452**	**1,992**	**2,679**	**6,138**	**196**	**5**

Sumber :Dinas Kependudukan dan Pencatatan Sipil Kabupaten Kapuas Hulu
Keterangan : Berdasarkan Database Perkembangan Penduduk Semester 1 Tahun 2018

D. Jenis Pekerjaan Penduduk

Tabel 2. 61Jumlah Penduduk di Kabupaten Kapuas Hulu Berdasarkan Jenis Pekerjaan
(Keadaan per 31 Desember 2018)

Kecamatan	Tidak/ Belum Bekerja	Mengurus Rumah Tangga	Pelajar/ Mahasiswa	PNS UMUM	PNS Guru	TNI/ POLRI	Petani	Peternak
Putussibau Utara	4,798	4,122	5,245	1,383	246	587	2,856	4
Bika	747	1,026	1,027	62	6	5	1,171	-
Embaloh Hilir	1,241	1,323	1,005	44	43	11	1,405	1
Embaloh Hulu	833	187	1,034	100	34	8	2,591	-
Bunut Hilir	1,640	2,008	1,345	52	99	8	736	-
Bunut Hulu	3,145	3,199	2,412	149	31	13	1,095	1
Jongkong	1,931	1,826	1,909	63	188	15	2,074	1
Hulu Gurung	2,385	882	2,434	229	166	13	4,163	1
Selimbau	1,968	3,158	2,712	123	138	12	676	-
Semitau	1,764	1,653	1,531	118	88	114	1,899	-
Seberuang	1,641	438	2,233	119	65	9	5,345	-
Batang Lupar	1,066	1,294	947	46	54	12	976	1
Empanang	590	815	587	36	24	11	878	-
Badau	1,157	1,528	1,194	44	61	29	446	-
Silat Hilir	3,858	3,537	3,408	150	94	22	3,264	-
Silat Hulu	1,954	2,344	2,330	83	41	8	3,064	2
Putussibau Selatan	4,341	2,650	4,188	925	93	119	3,548	3
Kalis	2,419	1,535	2,376	198	14	34	4,328	2
Boyan Tanjung	2,487	2,483	2,121	123	16	7	2,138	-
Mentebah	1,767	2,116	2,022	118	8	10	1,702	-
Pengkadan	1,851	656	1,497	182	53	8	2,854	1
Suhaid	1,281	1,660	2,041	64	93	10	1,133	2
Puring Kencana	427	194	280	41	1	5	1,145	6
Jumlah	**45,291**	**40,634**	**45,878**	**4,452**	**1,656**	**1,070**	**49,487**	**25**

Sumber :Dinas Kependudukan dan Pencatatan Sipil Kabupaten Kapuas Hulu
Keterangan : Berdasarkan Database Perkembangan Penduduk Semester 2 Tahun 2017

E. Usia Penduduk

Tabel 2. 62Jumlah Penduduk di Kabupaten Kapuas Hulu Berdasarkan Kelompok Usia Muda, Produktif, dan Usia Tua

(Keadaan per 31 Desember 2018)

Kecamatan	<15 Th (Usia Muda)	15-64 Th (Usia Produktif)	>64 Th (Usia Tidak Produktif)
Putussibau Utara	6,176	18,443	1,005
Bika	1,044	3,198	253
Embaloh Hilir	1,352	4,086	270
Embaloh Hulu	1,118	3,768	364
Bunut Hilir	1,842	5,900	391
Bunut Hulu	3,584	9,960	459
Jongkong	2,450	7,793	453
Hulu Gurung	3,089	9,858	612
Selimbau	2,953	9,479	582
Semitau	2,071	6,299	301
Seberuang	2,366	7,722	704
Batang Lupar	1,249	3,838	320
Empanang	728	2,508	212
Badau	1,530	4,635	182
Silat Hilir	4,680	13,304	800
Silat Hulu	2,694	8,084	469
Putussibau Selatan	5,404	15,025	739
Kalis	2,930	9,167	578
Boyan Tanjung	3,247	8,422	343
Mentebah	2,498	6,787	316
Pengkadan	2,230	6,694	342
Suhaid	1,952	6,283	374
Puring Kencana	399	1,640	188
Jumlah	**57,586**	**172,893**	**10,257**

Sumber :Dinas Kependudukan dan Pencatatan Sipil Kabupaten Kapuas Hulu
Keterangan : Berdasarkan Database Perkembangan Penduduk Semester 2 Tahun 2017

Tabel 2. 63Jumlah Penduduk Usia Dewasa (>=17 Th) dan Usia Belum Dewasa (<17 Th) di Kabupaten Kapuas Hulu

(Keadaan per 31 Desember 2018)

Kecamatan	Dewasa (>=17 Th)	Belum Dewasa (<17 Th)
Putussibau Utara	18,481	7143
Bika	3,277	1218
Embaloh Hilir	4,135	1573
Embaloh Hulu	3,939	1311
Bunut Hilir	5,953	2180
Bunut Hulu	9,925	4078
Jongkong	7,858	2838
Hulu Gurung	9,995	3564
Selimbau	9,541	3473
Semitau	6,257	2414
Seberuang	8,013	2779

Sumber :Dinas Kependudukan dan Pencatatan Sipil Kabupaten Kapuas Hulu
Keterangan : Berdasarkan Database Perkembangan Penduduk Semester 2 Tahun 2017

Lanjutan **Tabel 2. 63Jumlah Penduduk Usia Dewasa (>=17 Th) dan Usia Belum Dewasa (<17 Th) di Kabupaten Kapuas Hulu**

(Keadaan per 31 Desember 2018)

Kecamatan	Dewasa (>=17 Th)	Belum Dewasa (<17 Th)
Batang Lupar	3,969	1438
Empanang	2,618	830
Badau	4,569	1778
Silat Hilir	13,359	5425
Silat Hulu	8,130	3117
Putussibau Selatan	15,016	6152
Kalis	9,293	3382
Boyan Tanjung	8,350	3662
Mentebah	6,748	2853
Pengkadan	6,698	2568
Suhaid	6,284	2325
Puring Kencana	1,776	451
Jumlah	**174,184**	**66,552**

Sumber :Dinas Kependudukan dan Pencatatan Sipil Kabupaten Kapuas Hulu

Keterangan : Berdasarkan Database Perkembangan Penduduk Semester 1 Tahun 2018

F. Akte Kelahiran

Tabel 2. 64Jumlah Kelahiran Bayi yang Memiliki Akte Kelahiran di Kabupaten Kapuas Hulu

(*Keadaan per 31 Desember 2018*)

Kecamatan	Jumlah Bayi yang memiliki Akta Kelahiran
Putussibau Utara	227
Bika	16
Embaloh Hilir	19
Embaloh Hulu	16
Bunut Hilir	23
Bunut Hulu	88
Jongkong	66
Hulu Gurung	115
Selimbau	42
Semitau	29
Seberuang	13
Batang Lupar	20
Empanang	12
Badau	36
Silat Hilir	77
Silat Hulu	34
Putussibau Selatan	139
Kalis	58
Boyan Tanjung	82
Mentebah	48
Pengkadan	80
Suhaid	45
Puring Kencana	4
Jumlah	**1,289**

Sumber :Dinas Kependudukan dan Pencatatan Sipil Kabupaten Kapuas Hulu

Keterangan : Berdasarkan Database Perkembangan Penduduk Semester 1 Tahun 2018

G. Pertumbuhan Penduduk

Tabel 2. 65Pertumbuhan Penduduk di Kabupaten Kapuas Hulu

(Keadaan per 31 Desember2018)

Tahun	Jumlah Penduduk	%Pertumbuhan Penduduk
2016	236.888	0,81 %
2017	238.797	0,81 %
2018 (Semester 1)	240.736	0,81 %

Sumber :Dinas Kependudukan dan Pencatatan Sipil Kabupaten Kapuas Hulu
Keterangan : Berdasarkan Database Perkembangan Penduduk Semester 1 Tahun 2018

H. Kepadatan Penduduk

Tabel 2. 66Kepadatan Penduduk di Kabupaten Kapuas HuluSemester 1 Tahun 2018

(Keadaan per 31 Desember 2018)

Kecamatan	Jumlah KK	Jenis Kelamin		Jumlah	Luas Wilayah (KM2)	Kepadatan Penduduk
		Laki-laki	Perempuan			
Putussibau Utara	7,561	13,140	12,484	25,624	4,567.04	5.61
Bika	1,381	2,317	2,178	4,495	485.83	9.25
Embaloh Hilir	1,708	2,934	2,774	5,708	688.31	8.29
Embaloh Hulu	1,582	2,676	2,574	5,250	3,562.12	1.47
Bunut Hilir	2,506	4,086	4,047	8,133	849.63	9.57
Bunut Hulu	4,193	7,265	6,738	14,003	1,740.01	8.05
Jongkong	3,446	5,420	5,276	10,696	589.83	18.13
Hulu Gurung	4,332	6,945	6,614	13,559	442.58	30.64
Selimbau	4,144	6,660	6,354	13,014	1,208.06	10.77
Semitau	2,727	4,494	4,177	8,671	790.74	10.97
Seberuang	3,237	5,571	5,221	10,792	494.79	21.81
Batang Lupar	1,659	2,738	2,669	5,407	1,459.39	3.70
Empanang	1,147	1,756	1,692	3,448	626.28	5.51
Badau	2,013	3,258	3,089	6,347	573.49	11.07
Silat Hilir	5,529	9,744	9,040	18,784	895.02	20.99
Silat Hulu	3,240	5,838	5,409	11,247	997.80	11.27
Putussibau Selatan	6,180	10,788	10,380	21,168	6,352.33	3.33
Kalis	3,727	6,565	6,110	12,675	2,519.58	5.03
Boyan Tanjung	3,711	6,293	5,719	12,012	708.78	16.95
Mentebah	2,775	4,967	4,634	9,601	571.59	16.80
Pengkadan	2,912	4,723	4,543	9,266	315.26	29.39
Suhaid	2,565	4,428	4,181	8,609	429.23	20.06
Puring Kencana	687	1,157	1,070	2,227	295.06	7.55
Jumlah	**72,962**	**123,763**	**116,973**	**240,736**	**31,162.75**	**7.73**

Sumber :Dinas Kependudukan dan Pencatatan Sipil Kabupaten Kapuas Hulu
Keterangan : Berdasarkan Database Perkembangan Penduduk Semester 1 Tahun 2018

I. Penerbitan Akta

Tabel 2. 67Jumlah Akta Yang Sudah diterbitkan di Kabupaten Kapuas Hulu
(Keadaan per 31 Desember 2018)

Kecamatan	Kepemilikan			
	Kelahiran	Kematian	Perkawinan	Perceraian
Putussibau Utara	7,973	110	1,127	62
Bika	2,097	6	601	1
Embaloh Hilir	2,302	-	336	2
Embaloh Hulu	2,293	4	663	1
Bunut Hilir	3,542	2	55	4
Bunut Hulu	4,070	7	239	7
Jongkong	4,182	12	30	5
Hulu Gurung	4,865	10	1	6
Selimbau	4,826	5	37	4
Semitau	2,283	7	799	3
Seberuang	3,427	8	993	3
Batang Lupar	2,681	5	251	1
Empanang	1,239	2	355	-
Badau	1,119	8	157	1
Silat Hilir	6,020	20	1,005	8
Silat Hulu	3,892	7	1,017	2
Putussibau Selatan	6,483	55	866	48
Kalis	3,928	10	1,012	6
Boyan Tanjung	4,187	3	83	2
Mentebah	2,623	20	335	9
Pengkadan	3,549	4	6	10
Suhaid	3,273	2	259	1
Puring Kencana	787	-	408	2
Jumlah	**81,641**	**307**	**10,635**	**188**

Sumber :Dinas Kependudukan dan Pencatatan Sipil Kabupaten Kapuas Hulu
Keterangan : Berdasarkan Database Perkembangan Penduduk Semester 1 Tahun 2018

Grafik 2. 5*Jumlah Penduduk Menurut Jenis Kelamin*

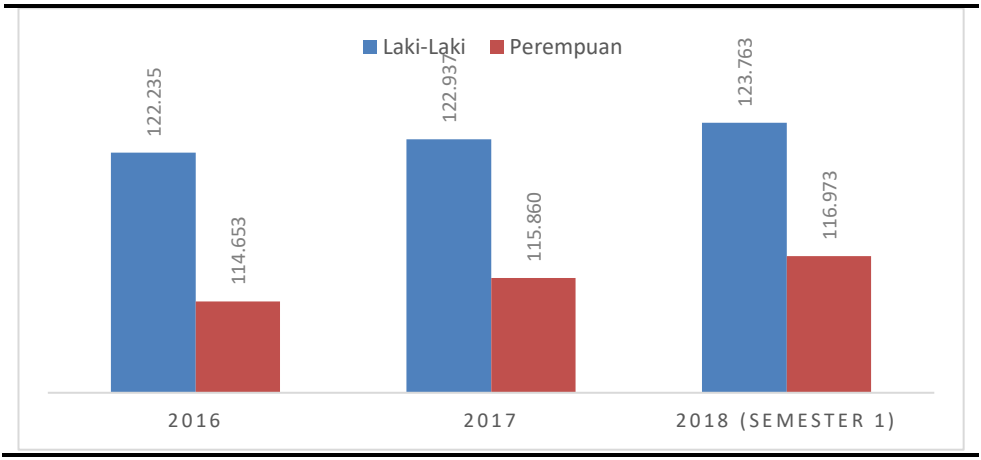

11. DINAS PEMBERDAYAAN MASYARAKAT DAN DESA

A. Lembaga Masyarakat Desa/ Kelurahananan

Tabel 2. 68 Banyaknya Lembaga Kemasyarakatan Desa / Kelurahananan di Kabupaten Kapuas Hulu, 2018

(Keadaan per 31 Desember 2018)

Kecamatan	LPMD	LPMK	PKK	Kepala Dusun	RW	RT
Putussibau Utara	17	-	17	38	-	121
Putussibau Selatan	14	-	14	35	-	98
Bika	7	-	7	18	-	36
Kalis	17	-	17	45	-	98
Mentebah	8	-	8	22	-	47
Boyan Tanjung	16	-	16	36	-	72
Pengkadan	11	-	11	26	-	52
Hulu Gurung	15	-	15	45	-	135
Seberuang	15	-	15	43	-	79
Semitau	12	-	12	24	-	51
Suhaid	11	-	11	27	-	54
Selimbau	17	-	17	47	-	141
Jongkong	14	-	14	32	-	64
Bunut Hilir	11	-	11	19	-	49
Bunut Hulu	15	-	15	41	-	82
Embaloh Hilir	9	-	9	19	-	40
Embaloh Hulu	10	-	10	26	-	52
Batang Lupar	10	-	10	27	-	60
Badau	9	-	9	20	-	39
Empanang	6	-	6	16	-	32
Puring Kencana	6	-	6	16	-	32
Silat Hilir	13	-	13	32	-	129
Silat Hulu	14	-	14	44	-	70
Jumlah	**277**	**-**	**277**	**698**	**-**	**1,633**

Sumber :Dinas Pemberdayaan Masyarakat dan Desa Kabupaten Kapuas Hulu

B. Perangkat Desa

Tabel 2. 69 Jumlah Jabatan Untuk Kepala Desa, Sekretaris dan Kepala Urusan di Kabupaten Kapuas Hulu di Rinci Per Kecamatan

(Keadaan per 31 Desember 2018)

Kecamatan	Lurah	Kepala Desa	Sekretaris	Kepala Urusan	Pembantu Kaur	Kepala Dusun
Putussibau Utara	2	17	17	34	34	38
Putussibau Selatan	2	14	14	28	28	35
Bika	-	8	8	16	16	18
Kalis	-	17	17	34	34	45
Mentebah	-	8	8	16	16	22
Boyan Tanjung	-	15	15	30	30	41

Sumber :Dinas Pemberdayaan Masyarakat dan Desa Kabupaten Kapuas Hulu

Lanjutan **Tabel 2. 69 Jumlah Jabatan Untuk Kepala Desa, Sekretaris dan Kepala Urusan di Kabupaten Kapuas Hulu di Rinci Per Kecamatan**

(Keadaan per 31 Desember 2018)

Kecamatan	Lurah	Kepala Desa	Sekretaris	Kepala Urusan	Pembantu Kaur	Kepala Dusun
Pengkadan	-	16	16	32	32	36
Hulu Gurung	-	11	11	22	22	26
Seberuang	-	15	15	30	30	45
Semitau	-	15	15	30	30	43
Suhaid	-	12	12	24	24	24
Selimbau	-	17	17	34	34	47
Jongkong	-	11	11	22	22	27
Bunut Hilir	-	14	14	28	28	32
Bunut Hulu	-	11	11	22	22	24
Embaloh Hilir	-	9	9	18	18	19
Embaloh hulu	-	10	10	20	20	26
Batang Lupar	-	10	10	20	20	27
Badau	-	9	9	18	18	20
Empanang	-	6	6	12	12	16
Puring Kencana	-	6	6	12	12	16
Silat Hilir	-	14	14	28	28	44
Silat Hulu	-	13	13	26	26	32
Jumlah	-	**278**	**278**	**556**	**556**	**703**

Sumber :Dinas Pemberdayaan Masyarakat dan Desa Kabupaten Kapuas Hulu

C. Tingkat Pendidikan Kepala Desa

Tabel 2. 70 Jumlah Kepala Desa Menurut Tingkat Pendidikan di Kabupaten Kapuas Hulu

(Keadaan per 31 Desember 2018)

Kecamatan	SLTA	D-III	D-IV/SI	S2/S3	Total
Putussibau Utara	12	-	1 / S1	-	13
Putussibau Selatan	11	-	-	-	11
Bika	7	-	-	-	7
Kalis	14	-	-	-	14
Mentebah	7	-	-	-	7
Boyan Tanjung	12	2	-	-	14
Pengkadan	9	2	-	-	11
Hulu Gurung	13	2	1 / S1	-	14
Seberuang	12		1 / S1	-	13
Semitau	10	-	-	-	10
Suhaid	39	2	3 / S1	-	44
Selimbau	89	3	7 / S1	-	99
Jongkong	82	9	6 / S1	-	91
Bunut Hilir	91	-	3 / S1	-	94
Bunut Hulu	11	-	4 / S1	-	15
Embaloh Hilir	33	1	1 / S1	-	35
Embaloh hulu	52	-	1 / S1	-	53
Batang Lupar	41	1	4 / S1	-	45

Sumber :Dinas Pemberdayaan Masyarakat dan Desa Kabupaten Kapuas Hulu

Lanjutan **Tabel 2. 70 Jumlah Kepala Desa Menurut Tingkat Pendidikan di Kabupaten Kapuas Hulu**

(Keadaan per 31 Desember 2018)

Kecamatan	SLTA	D-III	D-IV/SI	S2/S3	Total
Badau	31	-	2 / S1	-	33
Empanang	15	-	-	-	15
Puring Kencana	6	-	1 / S1	-	7
Silat Hilir	17	2	4 / S1	-	23
Silat Hulu	54	2	7 / S1	-	63
Jumlah	**668**	**26**	**50**	**-**	**383**

Sumber :Dinas Pemberdayaan Masyarakat dan Desa Kabupaten Kapuas Hulu

12. DINAS PENANAMAN MODAL DAN PELAYANAN TERPADU SATU PINTU

A. Perizinan Usaha

Tabel 2. 71Jumlah Perizinan di Kabupaten Kapuas Hulu (Sebelum OSS)

(*Keadaan per 31 Desember 2018*)

Jenis Izin	Dokumen Izin
Surat Izin Tempat Usaha	345
Surat Izin Usaha Perdagangan	333
Tanda Daftar Perusahaan	309
Tanda Daftar Industri	14
Tanda Daftar Gudang	1
Apotik	2
Izin Usaha Jasa Konstruksi	122
Toko Obat	2
Izin Prinsip	9
Jumlah	**1,137**

Sumber : Penanaman Modal dan Pelayanan Perizinan Terpadu

Tabel 2. 72Jumlah Perizinan di Kabupaten Kapuas Hulu (Setelah OSS)

(*Keadaan per 31 Desember 2018*)

Jenis Izin	Dokumen Izin	Sektor Usaha
Izin Usaha Industri	1	Perindustrian
Izin Usaha Perdagangan	1	Perdagangan
Izin Penyelenggaraan Angkutan Orang	1	perhubungan
Izin Paud	1	pendidikan dan kebudayaan
Izin Usaha Penyediaan Tenga Listrik (IUPTL)	1	pertambangan dan energi
Perdagangan Eceran Berbagai Macam Barang Yang Utamanya Makanan, Minuman/Tambakau Bukan Di Supermarket/Minimarket (Tradisional	1	Perdagangan
Izin Angkutan Bermotor Untuk Barang Khusus	1	perhubungan
Perdagangan Eceran Alat Telekomunikasi	1	Perdagangan

Sumber : Penanaman Modal dan Pelayanan Perizinan Terpadu

Lanjutan **Tabel 2. 72 Jumlah Perizinan di Kabupaten Kapuas Hulu (Setelah OSS)**
(*Keadaan per 31 Desember 2018*)

Jenis Izin	Dokumen Izin	Sektor Usaha
Konstruksi Bangunan Prasarana Sumber Daya Air, Konstruksi Jalan Raya, Konstruksi Jembatan Dan Jalan Layang, Konstruksi Gedung Pendidikan	1	Pekerjaan Umum
Aktifitas Salon Kecantikan	1	Pariwisata
Perdagangan Eceran Bahan Bakar Di SPBU	1	Migas
Perkebunan Buah Kelapa Sawit, Industri Minyak Mentah Kelapa Sawit (Caude Palm), Perdagangan Besar Buah Yang Mengandung Minyak	1	Perindustrian
Perkebunan Kelapa Sawit	1	Perkebunan
Perdagangan Eceran Khusus Peralatan Olahraga Di Toko, Perdagangan Eceran, Pakan Ternak/Unggas,Ikan Dan Hewat Peliharaan	1	Perdagangan
Jumlah	**14**	

Sumber : Penanaman Modal dan Pelayanan Perizinan Terpadu

B. Perusahaan Dagang

Tabel 2. 73Jumlah Perusahaan Perdagangan yang terdaftar berdasarkan Surat Izin Tempat Usaha (SITU) Menurut bentuk Badan Hukum di Kabupaten Kapuas Hulu Tahun 2014 (Sebelum OSS dari Januari s/d Juni 2018)
(*Keadaan per 31 Desember 2018*)

Badan Hukum	Tahun 2014	Tahun 2015	Tahun 2016	Tahun 2017	Tahun 2018 Sebelum OSS (Januari s/d Juni)
PT	18	8	22	49	6
CV/Firma	61	62	96	192	16
PO	284	327	400	400	64
PD	-	-	-	3	256
Koperasi	-	-	-	17	2
Toko Obat	3	-	-	1	3
Apotek	4	3	3	6	4
Bengkel	12	9	6	3	1
Penginapan	-	1	3	-	1
Depot Air Minum	-	3	1	-	-
Hotel	-	-	1	-	-

Sumber : Penanaman Modal dan Pelayanan Perizinan Terpadu

Tabel 2. 74Jumlah Perusahaan Perdagangan yang tedaftar berdasarkan Surat Izin Usaha Perdagangan (SIUP) menurut bentuk Badan Hukum di Kabupaten Kapuas Hulu Tahun 2014 (Sebelum OSS Januari s/d Juni 2018)

(*Keadaan per 31 Desember 2018*)

Badan Hukum	Tahun 2014	Tahun 2015	Tahun 2016	Tahun 2017	Tahun 2018 Sebelum OSS(Januari s/d Juni)
PT	12	7	23	54	8
CV/Firma	66	81	112	186	64
PO	272	153	387	495	258
PD	1	1	1	2	2
Koperasi	3	4	7	12	2
Toko Obat	3	-	-	1	1
Apotek	2	3	4	5	1
Bengkel	9	2	5	31	13
Penginapan	-	-	-	1	-
Depot Air Minum	-	1	1	-	50
Hotel	-	-	-	3	-
Jumlah	**368**	**252**	**540**	**790**	**399**

Sumber : Penanaman Modal dan Pelayanan Perizinan Terpadu

Tabel 2. 75Jumlah Perusahaan Perdagangan yang tedaftar berdasarkan Surat Izin Usaha Perdagangan (SIUP) menurut bentuk Badan Hukum di Kabupaten Kapuas Hulu Tahun 2014 (Setelah OSS Juli/d Desember 2018)

(*Keadaan per 31 Desember 2018*)

Badan Hukum	Tahun 2018
PT	7
CV	3
PO	4
PD	-
Koperasi	-
Toko Obat	-
Apotek	-
Bengkel	-
Penginapan	-
Depot Air Minum	-
Hotel	-
PAUD	3
Jumlah	**17**

Sumber : Penanaman Modal dan Pelayanan Perizinan Terpadu

13. DINAS TENAGA KERJA, PERINDUSTRIAN DAN TRANSMIGRASI

A. Angkatan Kerja dan Tenaga Kerja di Kabupaten Kapuas

Tabel 2. 76Jumlah Angkatan Kerja di Kabupaten Kapuas Hulu
(Keadaan per 31 Desember 2018)

Kecamatan	JUMLAH ANGKATAN KERJA (Orang)			
	2015	2016	2017	2018
Putussibau Utara	10.275	10.878	11.878	12.014
Putussibau Selatan	10.634	11.098	11.834	12.132
Bika	3.014	3.090	3.130	3.345
Kalis	8.976	9.364	9.370	9.653
Mentebah	6.453	6.754	6.810	7.087
Boyan Tanjung	7.987	8.321	8.330	8.418
Pengkadan	6.591	6.614	6.625	6.709
Hulu Gurung	7.560	8.556	8.562	8.652
Seberuang	6.267	7.358	7.368	7.447
Semitau	5.068	6.063	6.080	6.178
Suhaid	5.345	6.325	6.350	6.447
Selimbau	7.154	7.162	7.170	7.254
Jongkong	7.324	7.580	7.593	7.677
Bunut Hilir	5.563	5.681	5.694	5.756
Bunut Hulu	9.382	9.432	9.441	9.602
Embaloh Hilir	3.861	3.962	3.972	4.123
Embaloh Hulu	3.146	3.461	3.474	3.527
Batang Lupar	3.587	3.712	3.730	3.912
Badau	4.390	4.402	4.420	4.607
Empanang	2.413	2.509	2.513	2.621
Puring Kencana	1.429	1.654	1.681	1.854
Silat Hilir	10.932	11.120	11.135	11.607
Silat Hulu	7.982	8.002	8.115	8.501
Jumlah	**145.333**	**153.098**	**155.275**	**159.123**

Sumber : Dinas Tenaga Kerja, Perindustrian dan Transmigrasi Kabupaten Kapuas Hulu.

Tabel 2. 77Jumlah Pencari Kerja di Kabupaten Kapuas Hulu
(Keadaan per 31 Desember 2018)

Kecamatan	JUMLAH PENCARI KERJA (Orang)			
	2015	2016	2017	2018
Putussibau Utara	50	139	51	19
Putussibau Selatan	17	46	37	16
Bika	-	8	3	8
Kalis	-	2	13	5
Mentebah	-	2	5	2
Boyan Tanjung	2	1	5	5
Pengkadan	-	4	10	1
Hulu Gurung	2	2	11	7
Seberuang	4	1	9	4

Sumber : Dinas Tenaga Kerja, Perindustrian dan Transmigrasi Kabupaten Kapuas Hulu.

Lanjutan **Tabel 2. 77Jumlah Pencari Kerja di Kabupaten Kapuas Hulu**
(Keadaan per 31 Desember 2018)

Kecamatan	JUMLAH PENCARI KERJA (Orang)			
	2015	2016	2017	2018
Semitau	-	1	4	8
Suhaid	1	7	5	2
Selimbau	-	7	9	7
Jongkong	-	6	6	3
Bunut Hilir	1	2	3	2
Bunut Hulu	1	-	12	2
Embaloh Hilir	1	1	6	3
Embaloh Hulu	-	3	2	4
Batang Lupar	-	-	4	1
Badau	-	-	5	-
Empanang	-	-	-	-
Puring Kencana	-	-	1	1
Silat Hilir	-	2	10	5
Silat Hulu	2	-	3	-
Jumlah	**81**	**234**	**214**	**105**

Sumber : Dinas Tenaga Kerja, Perindustrian dan Transmigrasi Kabupaten Kapuas Hulu.

Grafik 2. 6*Jumlah Pencari Kerja di Kabupaten Kapuas Hulu*

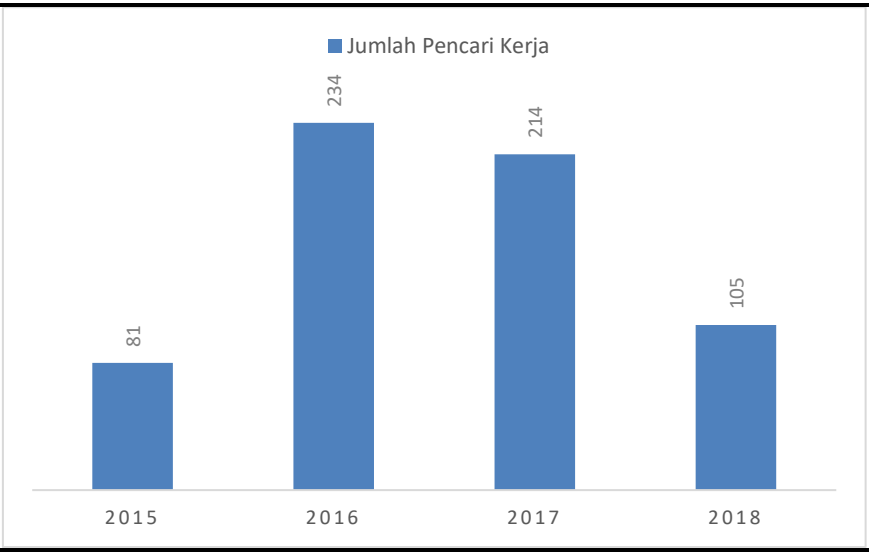

Tabel 2. 78Jumlah Pencari Kerja di Kabupaten Kapuas Hulu Menurut Jenis Kelamin

(Keadaan per 31 Desember 2018)

Pendidikan	Jenis Kelamin		Total
	Laki-Laki	Perempuan	
SD	2	8	10
SLTP	29	14	43
SLTA	21	22	43
SMK/ Sederajat	74	70	144
D - 1	-	-	-
D - 2	4	6	10
D - 3	86	104	190
D - 4	4	2	6
S - 1	79	108	187
S - 2	1	-	1
S - 3	-	-	-
Jumlah	**300**	**334**	**634**

Sumber : Dinas Tenaga Kerja, Perindustrian dan Transmigrasi Kabupaten Kapuas Hulu.

Tabel 2. 79Jumlah Pencari Kerja di Kabupaten Kapuas Hulu Menurut Tingkat Pendidikan

(Keadaan per 31 Desember 2018)

Kecamatan	Jumlah Pencari Kerja (Orang)			
	2015	2016	2017	2018
SD	5	2	1	2
SLTP	9	24	2	8
SLTA	-	-	31	12
SMK/ Sederajat	27	101	15	-
D - 1	-	-	-	-
D - 2	2	8	-	-
D - 3	14	38	106	31
D - 4	-	-	5	1
S - 1	24	61	53	51
S - 2	-	-	1	-
S - 3	-	-	-	-
Jumlah	**81**	**234**	**214**	**105**

Sumber : Dinas Tenaga Kerja, Perindustrian dan Transmigrasi Kabupaten Kapuas Hulu.

B. Upah Minimum Regional dan Upah Minimum Kabupaten

Tabel 2. 80Upah Minimum Regional (UMR) dan Upah Minimum Kabupaten (UMK) dalam Rupiah

(Keadaan per 31 Desember 2018)

TAHUN	UPAH MINIMUM REGIONAL (UMR)	UPAH MINIMUM KABUPATEN (UMK)	UPAH MINIMUM STANDAR KABUPATEN (UMSK)
2016	1,739,400	1,784,000	1,895,500
2017	1,882,900	2,028,000	2,155,000
2018	-	2,204,,650	2,342,700

Sumber : Dinas Tenaga Kerja, Perindustrian dan Transmigrasi Kabupaten Kapuas Hulu.

C. Pelatihan Tenaga Kerja Terampil

Tabel 2. 81Program Pelatihan Tenaga Kerja Terampil di Kabupaten Kapuas Hulu

(Keadaan per 31 Desember 2018)

Jenis Kegiatan Pelatihan	Jumlah Peserta		
	Laki-Laki	Perempuan	Jumlah
Menjahit	-	10	10
Menyadap Karet Unggul	43	17	60
Tenaga Kerja Mandiri	-	60	60
Jumlah	**43**	**87**	**130**

Sumber : Dinas Tenaga Kerja, Perindustrian dan Transmigrasi Kabupaten Kapuas Hulu.

D. Perusahaan Industri

Tabel 2. 82Banyaknya Perusahaan Industri di Kabupaten Kapuas Hulu di Rinci Menurut Kelompok Industri

(Keadaan per 31 Desember 2018)

Kecamatan	Kelompok Industri			Total
	Besar	Menengah	Kecil Dan Kerajinan	
Putussibau Utara	-	-	50	50
Putussibau Selatan	-	5	50	55
Kalis	-	-	20	20
Bika	-	-	20	20
Mentebah	-	-	50	50
Embaloh Hulu	-	-	25	25
Embaloh Hilir	-	-	15	15
Bunut Hulu	-	-	15	15
Bunut Hilir	-	-	10	10
Boyan Tanjung	-	-	15	15
Pengkadan	-	-	12	12
Hulu Gurung	-	-	13	13
Jongkong	-	-	25	25
Selimbau	-	-	25	25
Suhaid	-	-	10	10
Semitau	-	-	10	10
Seberuang	-	-	10	10
Silat Hulu	-	-	10	10
Silat Hilir	-	-	15	15
Badau	-	-	25	25
Empanang	-	-	25	25
Batang Lupar	-	-	25	25
Puring Kencana	-	-	25	25
Jumlah	-	-	500	505

Sumber : Dinas Tenaga Kerja, Perindustrian dan Transmigrasi Kabupaten Kapuas Hulu.

Tabel 2. 83Jumlah Industri Besar, Menengah, Kecil, dan Rumah Tangga di Kabupaten Kapuas Hulu

(Keadaan per 31 Desember 2018)

Jenis Industri	Menengah	Kecil	Kerajinan Rumah Tangga
A. INDUSTRI FORMAL IKAHH :			
1. Komponen Bahan Bangunan	-	20	-
2. Moulding	-	9	-
3. Penggergajian Kayu	2	13	-
4. Meubel Kayu	-	25	-
5. Meubel Rotan	-	4	-
6. Kusen, Pintu dan Jendela	-	5	-
7. Bubut Kayu	-	3	-
8. Penyulingan Gaharu	-	1	-
9. Madu	-	10	-
B. INDUSTRI FORMAL ILMEA :			
1. Bengkel Mobil	-	7	-
2. Bengkel Sepeda Motor	-	30	-
3. Bengkel Sepeda	-	5	-
4. Bengkel Las	-	7	-
5. Reparasi TV, Tape Recorder, dll	-	10	-
6. Pandai Besi	-	20	-
7. Air Minum Isi Ulang	-	5	-
8. Pakaian Jadi	-	25	-
9. Salon Rambut	-	15	-
10. Tukang Photo / Cetak (Photo Studio)	-	10	-
11. Tukang Mas / Jual	-	15	-
12. Hiasan Manik	-	10	-
13. Kerupuk Ikan	-	5	-
14. Potong Kaca	-	5	-
15. Percetakan dan Photo Copy	-	5	-
16. Gigi Palsu	-	5	-
17. Stempel	-	4	-
18. Air Minum Dalam Kemasan	3	3	-
C. INDUSTRI NON FORMAL :			
1. Pengrajin Tenun Ikat	-	-	120
2. Pengrajin Tenun Manik	-	-	50
3. Tenun Adat	-	-	80
4. Pengrajin Kerupuk Ikan	-	-	120
5. Pengrajin Anyaman Rotan	-	-	45
6. Pengrajin Anyaman Bambu dan Bemban	-	-	20
7. Pandai Besi	-	-	55
8. Pahat dan Seni Ukir	-	-	3
9. Pengrajin Abon Ikan	-	-	2
10. Pengrajin Limbah Kayu Belian	-	-	3
11. Pengrajin Tepung Mocaf	-	-	2
Jumlah	**5**	**276**	**500**

Sumber : Dinas Tenaga Kerja, Perindustrian dan Transmigrasi Kabupaten Kapuas Hulu.

Tabel 2. 84Jumlah Perusahaan dan Tenaga Kerja Industri Kecil Dirinci Menurut Jenisnya di Kabubupaten Kapuas Hulu

(Keadaan per 31 Desember 2018)

Jenis Industri	Jumlah Perusahaan	Tenaga Kerja	KapasitasProduksi	
A. INDUSTRI FORMAL IKAHH :				
1. Komponen Bahan Bangunan	20	130	37,975	M3
2. Moulding	9	20	19,110	M3
3. Pengetaman	15	125	18,375	M3
4. Meubel Kayu	25	50	6,825	Buah
5. Meubel Rotan	4	12	263	Buah
6. Kusen, Pintu dan Jendela	5	10	1,200	Buah
7. Bubut Kayu	3	15	7,875	Buah
8. Penyulingan Gaharu	1	2	50	Liter
9. Madu	10	100	120,000	Kilogram
B. INDUSTRI FORMAL ILMEA :				
1. Bengkel Mobil	7	15	998	Buah
2. Bengkel Sepeda Motor	30	100	24,166	Buah
3. Bengkel Sepeda	5	10	331	Buah
4. Bengkel Las	7	21	3,507	Buah
5. Reparasi TV, Tape Recorder, dll	10	20	1,386	Buah
6. Pandai Besi	20	20	1,260	Buah
7. Air Minum Isi Ulang	5	15	45,000	M3
8. Pakaian Jadi	25	75	8,775	Stel
9. Salon Rambut	15	25	4,300	Kepala
10. Tukang Photo / Cetak (Photo Studio)	10	25	1,007,433	Lembar
11. Tukang Mas / Jual	15	25	2,326	Pasang
12. Hiasan Manik	10	30	1,187	Buah
13. Kerupuk Ikan	5	15	4,568	Kg
14. Potong Kaca	5	10	630	Keping
15. Percetakan dan Photo Copy	5	15	1,617	Rim
16. Gigi Palsu	5	11	2,770	Pasang
17. Stempel	4	5	1,239	Buah
18. Air Minum Dalam Kemasan	3	55	450,000	Liter
C. INDUSTRI NON FORMAL :				
1. Pengrajin Tenun Ikat	120	120	600	Lembar
2. Pengrajin Tenun Manik	50	50	250	Lembar
3. Tenun Adat	80	160	400	Lembar
4. Pengrajin Kerupuk Ikan	120	350	450,000	Kilogram
5. Pengrajin Anyaman Rotan	45	80	250	Buah
6. Pengrajin Anyaman Bambu dan Bemban	20	150	250	Buah
7. Pandai Besi	55	150	750	Buah
8. Pahat dan Seni Ukir	3	4	96	Buah
9. Pengrajin Abon Ikan	2	10	150	Kg
10. Pengrajin Limbah Kayu Belian	3	20	1,500	Buah
11. Pengrajin Tepung Mocaf	2	20	-	
Jumlah	**778**	**1,114**		

Sumber : Dinas Tenaga Kerja, Perindustrian dan Transmigrasi Kabupaten Kapuas Hulu.

14. DINAS KOPERASI, USAHA KECIL MENENGAH DAN PERDAGANGAN

A. Koperasi

Tabel 2. 85Jumlah Koperasi di Kabupaten Kapuas Hulu

(Keadaan per 31 Desember 2018)

Kecamatan	Prim Kopad	Prim Kopol	Kop. Karyawan	Kop. Wanita	Kop. Pensiun	Kop. Industri	Kop. Pasar	Kop. Sekunder	Kop. Pontren
Putussibau Utara	2	1	4	5	2	1	2	1	1
Putussibau Selatan	-	-	-	-	-	-	-	-	-
Kalis	-	-	-	-	-	-	-	-	-
Mentebah	-	-	-	-	-	-	-	-	-
Bunut Hulu	-	-	-	-	-	-	-	-	-
Bika	-	-	-	-	-	-	-	-	-
Embaloh Hilir	-	-	-	-	-	-	-	-	-
Bunut Hilir	-	-	-	1	-	-	-	-	-
Boyan Tanjung	-	-	-	1	-	-	-	-	-
Pengkadan	-	-	-	1	-	-	-	-	-
Hulu Gurung	-	-	-	-	-	-	-	-	1
Jongkong	-	-	-	-	-	-	-	-	-
Selimbau	-	-	-	-	-	-	-	-	-
Suhaid	-	-	1	1	-	-	-	-	-
Semitau	-	-	2	-	-	-	-	-	-
Seberuang	-	-	-	-	-	-	-	-	-
Silat Hilir	-	-	2	-	-	-	-	-	-
Silat Hulu	-	-	1	-	-	-	-	-	-
Embaloh Hulu	-	-	-	1	-	-	-	-	-
Batang Lupar	-	-	-	-	-	-	-	-	-
Puring Kencana	-	-	-	-	-	-	-	-	-
Jumlah	**2**	**1**	**10**	**10**	**2**	**1**	**2**	**1**	**2**

Sumber: Dinas Koperasi,UKM Dan Perdagangan Kabupaten Kapuas Hulu

*Lanjutan***Tabel 2. 85Jumlah Koperasi di Kabupaten Kapuas Hulu**

(Keadaan per 31 Desember 2018)

Kecamatan	KUD	KPN	KSP	KSU	Kop. Pertanian	Kop. Kebun Karet	Kop. Perikanan	Kop. Bun Sawit	Kop. Lainnya
Putussibau Utara	-	11	3	19	2	-	2	1	5
Putussibau Selatan	1	3	1	11	-	-	-	-	5
Kalis	-	1	-	3	-	-	-	-	-
Mentebah	-	-	-	2	-	-	-	1	-
Bunut Hulu	-	-	-	4	1	-	-	-	4
Bika	-	-	-	-	-	-	-	-	-
Embaloh Hilir	-	-	-	4	1	-	-	-	-
Bunut Hilir	-	1	-	3	-	-	-	-	1
Boyan Tanjung	2	-	-	5	-	-	-	1	1
Pengkadan	-	-	1	3	-	-	-	1	4

Sumber: Dinas Koperasi,UKM Dan Perdagangan Kabupaten Kapuas Hulu

Lanjutan **Tabel 2. 85Jumlah Koperasi di Kabupaten Kapuas Hulu**

(Keadaan per 31 Desember 2018)

Kecamatan	KUD	KPN	KSP	KSU	Kop. Pertanian	Kop. Kebun Karet	Kop. Perikanan	Kop. Bun Sawit	Kop. Lainnya
Hulu Gurung	1	-	-	-	1	-	-	-	2
Jongkong	1	-	-	4	-	-	-	-	1
Selimbau	1	1	2	2	-	-	1	-	1
Suhaid	3	-	-	3	-	-	-	1	2
Semitau	1	1	-	-	-	-	-	3	-
Seberuang	1	-	1	1	-	-	-	1	-
Silat Hilir	3	-	1	3	-	-	-	1	3
Silat Hulu	-	-	1	2	-	-	-	1	7
Embaloh Hulu	-	2	-	3	1	1	-	-	-
Batang Lupar	1	-	-	4	-	-	-	1	-
Badau	1	-	1	-	-	-	-	2	1
Empanang	1	-	-	-	-	-	-	2	-
Puring Kencana	-	1	-	-	-	-	-	2	-
Jumlah	**17**	**21**	**11**	**76**	**6**	**1**	**3**	**18**	**37**

Sumber: Dinas Koperasi,UKM Dan Perdagangan Kabupaten Kapuas Hulu

Tabel 2. 86Jumlah Koperasi Sesuai Banyaknya Anggota di Kabupaten Kapuas Hulu Menurut Jenisnya

(Keadaan per 31 Desember 2017)

Jenisnya	Jumlah Koperasi	Anggota Penuh	Calon Anggota	Jumlah Anggota
KUD	17	6,760	-	6,760
KPN	21	1,142	-	1,142
PRIMKOPAD DIM / PSB	2	1,093	-	1,093
PRIMKOPOL KH	1	307	-	307
PWRI	1	45	-	45
PEPABRI	1	46	-	46
WANITA	10	603	-	603
INDUSTRI	1	35	-	35
KARYAWAN	10	639	-	639
SKUNDER	1	4	-	4
KSU	76	3,360	-	3,360
PEMUDA	-	-	-	-
PONDOK PESANTREN	2	406	-	406
KSP	11	50,993	-	50,993
KOPTAN	6	404	-	404
KOPPAS	2	169	-	169
KOP PERIKANAN	3	191	-	191
KOP. BUN SAWIT	18	6,250	-	6,250
KOP. BUN KARET	1	20	-	20
KOP. LAINNYA	37	1,479		1,479
Jumlah	**221**	**73,946**	**-**	**73,946**

Sumber: Dinas Koperasi,UKM Dan Perdagangan Kabupaten Kapuas Hulu

Tabel 2. 87Jumlah Simpanan Anggota Koperasi di Kabupaten Kapuas Hulu Menurut Jenisnya

(Keadaan per 31 Desember 2018)

Jenisnya	Simpanan Anggota			
	POKOK	WAJIB	DONASI	CADANGAN
KUD	215,599	1,081,319	272,410	123,660
KPN	201,708	2,273,443	12,512	129,281
PRIMKOPAD DIM / PSB	87,377	1,578,542	17,455	27,902
PRIMKOPOL KH	30,700	98,464	7,500	-
PWRI	450	425	-	-
PEPABRI	1,500	300	-	-
WANITA	57,020	342,980	150,000	12,138
INDUSTRI	3,500	36,500	50,000	-
SEKOLAH	-	-	-	-
MAHASISWA	-	-	-	-
KARYAWAN	501,200	876,876	55,300	157,858
SEKUNDER	20,000	58,900	-	-
KSU	1,358,449	4,124,976	168,878	903,506
PEMUDA	-	-	5,019	24,250
PONDOK PESANTREN	38,700	82,216	562,478	38,222,081
KSP	283,744,816	61,519,784	50,000	7,650
KOPTAN	14,400	68,261	-	-
KOPPAS	82,940	338,728	-	-
KOPERMAS	-	-	-	-
KOP. PENG. HUTAN	-	-	-	-
KOP. PERIKANAN	23,350	36,500	-	162,039
KOP. PENG. KAYU	-	-	-	-
KOP. WARGA KONSTRUKSI	-	-	-	9,384
KOP. BUN SAWIT	1,056,461	771,716	-	162,039
KOP. BUN KARET	1,000	6,500	-	-
KOP. LAINNYA	223,960	595,645	239,510	9,384
Jumlah	**287,663,130**	**73,892,075**	**1,591,062**	**39,951,172**

Sumber: Dinas Koperasi,UKM Dan Perdagangan Kabupaten Kapuas Hulu

Tabel 2. 88Jumlah Koperasi, Koperasi Aktif dan Tenaga kerja di Kabupaten Kapuas Hulu

(Keadaan per 31 Desember 2018)

Kecamatan	KOPERASI	KOPERASI AKTIF	TENAGA KERJA
Putussibau Utara	62	34	196
Putussibau Selatan	21	13	39
Kalis	4	2	5
Mentebah	7	4	4
Bunut Hulu	5	3	10
Bika	-	-	-
Embaloh Hilir	6	3	11
Bunut Hilir	6	4	9
Boyan Tanjung	13	7	11
Pengkadan	8	3	6
Hulu Gurung	4	3	12
Jongkong	6	3	6
Selimbau	9	3	1
Suhaid	9	2	49
Semitau	101	7	61

Sumber: Dinas Koperasi,UKM Dan Perdagangan Kabupaten Kapuas Hulu

Lanjutan **Tabel 2. 88 Jumlah Koperasi, Koperasi Aktif dan Tenaga kerja di Kabupaten Kapuas Hulu**

(Keadaan per 31 Desember 2018)

Kecamatan	KOPERASI	KOPERASI AKTIF	TENAGA KERJA
Seberuang	11	2	167
Silat Hilir	10	6	38
Silat Hulu	5	3	48
Embaloh Hulu	9	3	15
Batang Lupar	6	1	2
Badau	4	3	30
Empanang	3	2	48
Puring Kencana	3	2	48
Jumlah	**312**	**113**	**816**

Sumber: Dinas Koperasi,UKM Dan Perdagangan Kabupaten Kapuas Hulu

Tabel 2. 89Jumlah Simpanan Anggota Koperasi di Kabupaten Kapuas Hulu Menurut Jenisnya

(Keadaan Per 31 Desember 2017)

JENIS DAN NAMA KOPERASI	Simpanan Anggota (Rp.)					Ket
	Pokok	Wajib	Donasi	Cadangan	Jumlah	
KOPERASI UNIT DESA						
A S M O J A	32,700	382,635	65,988	2,686	484,009	Aktif
KARYA JAYA	1,414	23,647	48,507	15,015	88,583	-
LINTAS SELATAN	3,860	14,794	35,000	10,321	63,975	-
BUKIT SENARA	5,900	9,245	15,000	4,394	34,539	-
MURAH REJEKI	6,200	12,636	15,000	5,253	39,089	-
MERPATI INDAH	1,000	35,600	7,500	-	44,100	-
ASMOJA I	13,775	264,489	-	64,728	342,992	Aktif
KARYA USAHA	750	1,613	4,300	2,763	9,426	-
PEMUDA HARAPAN JAYA	4,000	11,000	43,865	-	58,865	-
PERINTIS UTAMA	17,200	115,475	37,250	-	169,925	-
ANGGALI PERMAI	1,200	410	-	-	1,610	-
UNCAK BELITUNG	2,500	42,250	-	10,000	54,750	-
SEGERAT PUNCAK	17,200	17,880	-	-	35,080	-
SINAR HARAPAN	38,000	53,360	-	8,500	99,860	-
MITRA KITA	20,000	68,450	-	-	88,450	-
SINAR BATU PUTIH	5,400	2,160	-	-	7,560	-
BINA SEJAHTERA	44,500	25,675	-	-	70,175	-
KOPERASI PERTANIAN						
ARSI JAYA	3,900	6,352	-	-	10,252	-
SINAR TANI	1,500	3,845	-	7,650	12,995	-
HARAPAN KARYA SEJAHTERA	2,000	40,564	-	-	42,564	-
FLORA FAUNA	2,500	6,000	-	-	8,500	Aktif
TRI RUMPUN UTARA	2,500	7,500	50,000	-	60,000	-
SUAI MANDIRI	2,000	4,000	-	-	6,000	Aktif
KOPERASI PEGAWAI NEGERI						
GAPERTA	5,600	61,850	-	-	67,450	Aktif
KAPUAS	40,000	25,933	3,596	15,000	84,529	Aktif
DEP.AGAMA	7,800	48,618	968	-	57,386	-
SWADAYA	800	13,585	-	24,250	38,635	-
KENCANA	975	109,473	-	3,000	113,448	Aktif
AL-HIKMAH	4,500	57,652	-	1,420	63,572	Aktif

Sumber: Dinas Koperasi,UKM Dan Perdagangan Kabupaten Kapuas Hulu

Lanjutan **Tabel 2. 89 Jumlah Simpanan Anggota Koperasi di Kabupaten Kapuas Hulu Menurut Jenisnya**

(Keadaan Per 31 Desember 2017)

JENIS DAN NAMA KOPERASI	Simpanan Anggota (Rp.)					Ket
	Pokok	Wajib	Donasi	Cadangan	Jumlah	
KOPERASI PEGAWAI NEGERI						
TUTWURI HANDAYANI	1,080	5,758	-	-	6,838	-
KPPDK PENGADILAN	525	48,187	802	-	49,514	-
HUSADA BHAKTI	920	82,489	1,400	-	84,809	Aktif
BUDI UTOMO	5,100	51,746	-	-	56,846	-
BINA TARUNA	24,500	87,873	-	6,498	118,871	Aktif
BINA SEJAHTERA	800	33,107	-	-	33,907	Aktif
KARYA PERBATASAN	2,800	1,250	-	50,000	54,050	Aktif
KPPDK RUTAN	370	67,476	-	100	67,946	-
LINTAS UTARA JAYA	48,500	1,219,970	1,500	2,300	1,272,270	Aktif
EKLESSIA	42,158	89,792	4,246	750	136,946	-
SEMAR	400	90,000	-	25,618	116,018	Aktif
BUKIT TILUNG	6,400	6,540	-	-	12,940	-
KARYA PERBATASAN	5,200	14,235	-	-	19,435	Aktif
TUT WURI HANDAYANI	2,200	120,340	-	-	122,540	Aktif
CAHAYA PELITA PGRI KALIS	1,080	36,569	-	345	37,994	Aktif
					2,615,944	
KOPERASI SERBA USAHA						
ASIQA	22,400	15,650	-	-	38,050	-
SENTAUSA	4,250	75,750	8,465	-	88,465	Aktif
SEPAKAT BERSAMA	15,000	500	-	-	15,500	-
UNCAK KAPUAS MANDIRI	6,000	3,585	-	-	9,585	-
PELITA KITA	2,450	3,240	-	-	5,690	Aktif
PERINTIS	14,800	480,363	-	84,383	579,546	Aktif
TUNGGAL DAYA	16,000	50,160	-	3,500	69,660	-
PERDAH BERSATU	11,500	57,500	-	-	69,000	-
REGAS 2000	20,000	500	-	-	20,500	-
PERDAKA	30,000	450	-	-	30,450	-
NEKAN AIR TERJUN	33,000	825	-	-	33,825	-
TESET PERMAI	1,500	90	-	-	1,590	-
SINAR BUMI TALESTARI	6,000	75	-	-	6,075	-
KARYA PERMATA	10,500	2,250	-	-	12,750	-
TANGGA BEJI	10,500	2,250	-	-	12,750	-
KARYA JAYA MANDIRI	37,500	375	-	-	37,875	-
MITRA BORNEO JAYA	3,950	8,790	-	-	12,740	-
PEREDAH MAJU BERSAMA	50,000	500	-	-	50,500	-
SEPAKAT RAYA MULIA	1,250	125	-	-	1,375	-
TILUNG JAYA MANDIRI	8,750	175	-	-	8,925	-
MITRA MASYARAKAT	7,000	70	-	-	7,070	-
MUTIARA SAKTI	3,000	40,250	2,000	-	45,250	-
USAHA BERSAMA	10,500	210	-	-	10,710	-
CIPTA KHARISMA MUDA	5,000	500	-	-	5,500	-
TRI DAYA PERSADA	7,575	250	-	-	7,825	-
BANUA KARAMA	6,000	68,490	5,000	2,045	81,535	Aktif
BANUAKA	337	157	22,000	-	22,494	-
PANGSUMA	10,000	1,000	-	-	11,000	-
READY MITRA	2,800	51,480	-	-	54,280	-
MANDIRI	270,687	15,555	-	4,840	291,082	Aktif
JAYA LAKASANA	15,000	10,000	-	-	25,000	Aktif
SUMBER REZEKI	18,900	224,856	1,613	4,840	250,209	Aktif
MANDIRI	4,500	61,250	5,000	956	71,706	-
SUMBER REZEKI	2,800	4,850	-	-	7,650	-
MABUNG PANGGAU	5,000	1,250	-	-	6,250	-
EKADYLA	2,200	220	-	-	2,420	-
SINAR LINTAS	12,600	49,400	-	1,350	63,350	-
BUDI LUHUR	2,000	400	500	-	2,900	-

Sumber: Dinas Koperasi,UKM Dan Perdagangan Kabupaten Kapuas Hulu

Lanjutan **Tabel 2. 89 Jumlah Simpanan Anggota Koperasi di Kabupaten Kapuas Hulu Menurut Jenisnya**

(Keadaan Per 31 Desember 2018)

JENIS DAN NAMA KOPERASI	Simpanan Anggota (Rp.)					Ket
	Pokok	Wajib	Donasi	Cadangan	Jumlah	
KOPERASI SERBA USAHA						
MEKAR KARYA	210,000	2,586,105	104,200	797,986	3,698,291	-
KPD HUE HIAM SADAU	30,000	3,100	1,100	-	34,200	-
FASIPIC MANDIRI	2,250	250	-	-	2,500	-
PRABU JAYA	2,300	230	-	-	2,530	-
KAPUAS BERSATU	3,200	450	2,000	-	5,650	-
P3T BELEKAM	5,700	570	-	-	6,270	-
MAHESA	3,200	645	-	-	3,845	-
LINTAS KAPUAS	6,000	600	-	-	6,600	-
PETANI PELITA PERKASA	30,725	275	-	-	31,000	-
KARSA ABADI	2,250	250	-	-	2,500	-
EKSIS	10,000	500	-	-	10,500	-
TIRTA KAPUAS	2,300	230	-	-	2,530	-
INDUSTRI DAGANG KECIL	6,400	28,480	-	1,982	36,862	-
BELUAN SEJAHTERA	4,000	400	-	-	4,400	-
BERKAT RAHMAT	50,000	25,625	-	1,364	76,989	-
MUNTAI MUBA	42,000	640	-	-	42,640	-
GAJAH MADA	31,000	620	-	-	31,620	-
KSU PANCA WARNA	2,800	280	5,000	-	8,080	-
KSU SUMBER REZEKI	3,200	15,600	-	-	18,800	Aktif
KSU BERSATU	5,000	875	-	-	5,875	-
KSU KARYA SENTARUM	26,000	260	-	-	26,260	-
KSU MAKMUR BERSAMA	50,000	625	-	-	50,625	-
KSU PEMUDA MANDIRI	625	50	12,000	-	12,675	-
KSU LUMBUNG EMAS	23,000	345	-	-	23,345	-
KSU BAYAN JAYA	5,000	10,500	-	-	15,500	-
KSU SINAR BUKIT RAYA	5,000	500	-	-	5,500	-
KSU BOYAN RAYA BERTUAH	5,000	34,500	-	-	39,500	-
KSU LANGGENG MAKMUR	26,000	28,600	-	260	54,860	-
KSU KARYA BERSAMA	20,000	1,000	-	-	21,000	-
KSU TANJUNG HARAPAN	20,250	525	-	-	20,775	-
KSU KABAN NUAN	5,000	500	-	-	5,500	-
KSU BUNDA MANDIRI	5,000	500	-	-	5,500	-
KSU BERSAMA MANDIRI	5,000	1,500	-	-	6,500	Aktif
KSU KARYA PERMATA	4,200	18,035	-	-	22,235	-
KSU GAGA MENUA	2,200	2,025	-	-	4,225	-
KSU CEMERLANG	3,500	32,395	-	-	35,895	-
KSU DELINTAS JAYA	6,600	86,650	-	-	93,250	-
KSU LIMBANG JAYA	2,500	7,400	-	-	9,900	-
KOPERASI KARYAWAN						
KOPKAR. B R I	400,000	200,700	-	155,550	756,250	Aktif
KOPKAR. BPD SEMITAU	3,800	2,286	-	-	6,086	-
KOPKAR. KURNIA	1,450	10,705	-	-	12,155	-
KOPKAR H. KITA UTAMA	10,700	29,792	-	2,308	42,800	-
KOPKAR REPORMASI	8,050	100,715	-	-	108,765	-
KOPKAR MITRA BORNEO	8,500	170	18,000	-	26,670	-
KOPKAR HUSADA KAPUAS	11,700	524,208	-	-	535,908	Aktif
KOPKAR MUSTIKA KAPUAS	18,000	3,000	12,300	-	33,300	Aktif
KOPKAR BELIAN KAPUAS	23,000	2,300	15,000	-	40,300	Aktif
KOPKAR PERMATA KAPUAS	16,000	3,000	10,000	-	29,000	Aktif
KOPERASI PENSIUNAN						
K P W R I	450	425	-	-	875	-
PRIMKOPPABRI	1,500	300	-	-	1,800	-`

Sumber: Dinas Koperasi,UKM Dan Perdagangan Kabupaten Kapuas Hulu

Lanjutan **Tabel 2. 89 Jumlah Simpanan Anggota Koperasi di Kabupaten Kapuas Hulu Menurut Jenisnya**

(Keadaan Per 31 Desember 2018)

JENIS DAN NAMA KOPERASI	Simpanan Anggota (Rp.)					Ket
	Pokok	Wajib	Donasi	Cadangan	Jumlah	
KOPERASI INDUSTRI RAKYAT						
KOPINKRA KUMANG PEGARI	3,500	36,500	50,000	-	90,000	Aktif
KOPERASI POLISI						
PRIMKOPOL 506/Kapuas Hulu	30,700	98,464	7,500	-	136,664	Aktif
KOPERASI ANGKATAN DARAT						
PRIMKOPAD YONIF 644/WSS	77,727	1,279,840	-		1,357,567	Aktif
PRIMKOPDIM 1206	9,650	298,702	17,455	27,902	353,709	Aktif
KOPERASI WANITA						
KOPWAN SRIKANDI	16,600	117,645	-	-	134,245	Aktif
KOPWAN BOYAN MAKMUR	5,000	49,560	-	-	54,560	-
KOPWAN SRIKANDI KAPUAS	4,800	39,950	-	-	44,750	Aktif
KOPWAN MELATI	8,500	88,350	-	-	96,850	-
KOPWAN MENING KAYAAN	2,000	3,000	50,000	-	55,000	Aktif
KOPWAN INKRA BS MANDIRI	1,500	7,580	50,000	-	59,080	Aktif
KOPWAN KEMUNING	2,820	27,960	50,000	12,138	92,918	Aktif
KOPWAN MANTAN JAYA	5,000	2,985	-	-	7,985	-
KOPWAN HARAPAN BUNDA	4,000	750	-	-	4,750	Aktif
KOPWAN PATAMUAN BAINGE	6,800	5,200	-	-	12,000	-
K O P P A S						
KOPPAS USAHA MAJU BERSAMA	78,140	323,428	-	-	401,568	Aktif
KOPPAS MEGA KARYA	4,800	15,300	-	-	20,100	-
KOPPONTREN.						
ASSALAM	36,800	76,576	5,019	24,250	142,645	-
HIDAYATUS SHOLIHIN	1,900	5,640	-	-	7,540	Aktif
KOP.PERKREDITN (KOPDIT)						
TRI TAPANG KASIH.	11,331,980	24,275,026	169,980	20,450,209	56,227,195	Aktif
KOPDIT SAGU ENTIBAB	6,513,992	2,408,044	60,824	4,423,008	13,405,868	Aktif
KSP SEJAHTERA BERSAMA	15,700	279,413	-	82,574	377,687	Aktif
KOPDIT TILUNG JAYA	10,448,609	34,143,913	321,674	12,953,971	57,868,167	Aktif
R A N A	9,000	23,015	10,000	-	42,015	-
KSP CIPTA KARYA MUDA	7,535	205,524	-	312,319	525,378	-
KSP EZA	20,000	38,000	-	-	58,000	-
KSP SILAT JAYA	6,000	79,349	-	-	85,349	Aktif
KSP BORNEO TARIGAS	22,000	67,500	-	-	89,500	-
KSP ALSARO LIU MANDIRI	-	-	-	-	-	Aktif
KSP SUNGAI BESAR MANDIRI	-	-	-	-	-	Aktif
KOP.MINA						
KOPMINA BOTIA	16,000	10,300	-	-	26,300	-
KOPMINA CHITALA LOPIS	3,750	18,000	-	-	21,750	-
KOP KANAN BAWAK JAYA	3,600	8,200	-	-	11,800	-

Sumber: Dinas Koperasi,UKM Dan Perdagangan Kabupaten Kapuas Hulu

Lanjutan **Tabel 2. 89 Jumlah Simpanan Anggota Koperasi di Kabupaten Kapuas Hulu Menurut Jenisnya**

(Keadaan Per 31 Desember 2018)

JENIS DAN NAMA KOPERASI	Simpanan Anggota (Rp.)					Ket
	Pokok	Wajib	Donasi	Cadangan	Jumlah	
KOP.PERKEBUNAN SAWIT						
KOPSA .MITRA CIPTA SEJAHTERA	86,000	28,083	-	103,991	218,074	Aktif
KOPSA .MITRA PUYANG GANA	105,600	231,862	-	-	337,462	Aktif
KOPSA. MITRA BINTANG MOGA	484,000	31,861	-	46,267	562,128	Aktif
KOPSA. MITRA GAGAH BEGULAI	45,102	36,600	-	-	81,702	Aktif
KOPSA MITRA GEREMPUNG KITAI	100,379	171,180	-	-	271,559	Aktif
KOPSA MITRA RUAI MANA	55,840	54,567	-	1,452	111,859	Aktif
KOPSA MITRA PELANGI KAPUAS	73,915	105,488	-	3,969	183,372	Aktif
KOPSA MITRA TAWANG EMPANANG	66,765	79,949	-	4,162	150,876	Aktif
KOPSA MITRA KENCANA SEHATI	9,200	19,262	-	2,198	30,660	Aktif
KOPSA MITRA PALIMA JAYA	4,800	2,700	-	-	7,500	Aktif
KOPSA MITRA DINAMIKA PERKASA	6,200	3,487	-	-	9,687	Aktif
KOPSA MITRA PRIMA SERASI	4,200	2,367	-	-	6,567	Aktif
KOP BEGULAI KABAN MITRA ANUGRAH	2,500	225	-	-	2,725	-
KOP INTAN MURNI WAHANA HIJAU	2,300	565	-	-	2,865	-
KOP SAWIT MAKMUR BERMITRA AGRO	3,100	2,730	-	-	5,830	-
KOP MENTALANG BERKAH ABADI	360	15	-	-	375	-
KOP BEGULAI MANSANG KEMENUAI	300	25	-	-	325	-
KOP LEBAT RINDA	5,900	750	-	-	6,650	-
KOP. PERKEBUNAN KARET						
KOPBUN TANI MANDIRI	1,000	6,500	-	-	7,500	-
KOP. LAINYA						
KOP. ASOSIASI PD SENTRA	32,000	91,157	-	-	123,157	Aktif
KOP. PROSPEK MANDIRI	4,000	6,256	-	-	10,256	-
KOP. ASYAH. BKMT HIDAYAH	25,000	13,600	-	-	38,600	Aktif
KOP. HTR HARAPAN RAKYAT	2,300	4,600	-	-	6,900	-
KOP. JKS BMT ISTIQOMAH	27,000	267,103	-	-	294,103	-
KOP. PUJA PERMAI	4,000	1,400	-	-	5,400	-
KOP. LKM BMT KARYA BAKTI	2,500	15,540	239,510	2,158	259,708	Aktif
KOP. LKM BMT MENIN MANDIRI	4,450	6,695	-	-	11,145	-
KOP. LINTAS KAPUAS MANDIRI	4,350	4,350	-	-	8,700	-
KOP. BUKIT SELUAN	5,000	7,500	-	-	12,500	-
KOP. TAMAN NASIONAL B. KARIHUN	4,500	24,010	-	-	28,510	Aktif
KOP. DELTA UTAMA	5,000	13,900	-	-	18,900	-
KOP. BERINGIN JAYA	15,000	1,352	-	-	16,352	-

Sumber : Dinas Koperasi,Ukm Dan Perdagangan Kabupaten Kapuas Hulu

Lanjutan **Tabel 2. 89 Jumlah Simpanan Anggota Koperasi di Kabupaten Kapuas Hulu Menurut Jenisnya**

(Keadaan Per 31 Desember 2018)

JENIS DAN NAMA KOPERASI	Simpanan Anggota (Rp.)					Ket
	Pokok	Wajib	Donasi	Cadangan	Jumlah	
KOP. LKM BMT GURUNG MAKMUR	4,300	2,580	-	-	6,880	-
KOP. LINTS BIRU	1,230	4,370	-	-	5,600	-
KOP. SERABUN LESTARI	3,400	3,400	-	-	6,800	-
KOP UYAN PERMAI	1,235	4,465	-	-	5,700	-
KOP. UYAN JAYA	1,445	6,255	-	-	7,700	-
KOP. UYAN SAKTI	1,350	5,350	-	-	6,700	-
KOP. UYAN BERSATU	800	3,200	-	-	4,000	-
KOP AVIA JASA BANDARA	5,400	64,125	-	-	69,525	Aktif
KOP TIGA GENERASI	3,300	6,620	-	7,226	17,146	Aktif
KOP SUNAN MANYURU	2,300	1,957	-	-	4,257	Aktif
KOP. KALBAR MADU MADANI	2,900	24,600	-	-	27,500	Aktif
KOP PRODUSEN JABON MAKMUR	4,400	3,100	-	-	7,500	Aktif
KOP MITRA PENEPIAN	15,000	4,500	-	-	19,500	Aktif
KOP. BUNUT SINGKAR	18,200	260	-	-	18,460	Aktif
KOP MUARA BELITUNG	23,600	1,400	-	-	25,000	Aktif
KOP. JASA SINAR BERSATU SEMITAU	-	-	-	-	-	Aktif
KOP. JASA BINA KARYA MANDIRI	-	-	-	-	-	Aktif
KOP. PROD USAHA JAYA ABADI BERSAMA	-	-	-	-	-	Aktif
KOP. PROD UNYAP BINA USAHA	-	-	-	-	-	Aktif
KOP. PROD BANGI BETUAH MAGANG	-	-	-	-	-	Aktif
KOP. PROD TUAH SIDI EASI	-	-	-	-	-	Aktif
KOP. JASA HULU PENGKADAN GROUP	-	-	-	-	-	Aktif
KOP. JASA MAWAN PERMAI GROUP	-	-	-	-	-	Aktif
KOP. KONS BINA TAPANG MANDIRI	-	-	-	-	-	Aktif

Sumber : Dinas Koperasi,Ukm Dan Perdagangan Kabupaten Kapuas Hulu

15. DINAS PERHUBUNGAN

A. Izin Trayek

Tabel 2. 90Jumlah Izin Trayek yang dikeluarkan oleh Dinas Perhubungan Kabupaten Kapuas Hulu

(*Keadaan per 31 Desember 2018*)

Jenis Trayek	tahun 2015	tahun 2016	Tahun 2017	Tahun 2018
Oplet	-	-	-	-
Mini Bus	-	-	1	-
Bus	-	-	1	-
Taksi	-	-	-	-
Motor Bandung	-	-	-	-
Kapal Barang	-	-	-	-
Motor Boat	-	-	-	-
Jumlah	**-**	**-**	**2**	**-**

Sumber : Dinas Perhubungan Kabupaten Kapuas Hulu

Tabel 2. 91Jumlah Uji KIR Angkutan Umum yang dilaksanakan oleh Dinas Perhubungan Kabupaten Kapuas Hulu

(*Keadaan per 31 Desember 2018*)

Jenis Trayek	tahun 2015	tahun 2016	Tahun 2017	Tahun 2018
Mobil Penumpang	93	80	24	48
Mobil Barang	899	600	148	655
Jumlah	**992**	**680**	**172**	**703**

Sumber : Dinas Perhubungan Kabupaten Kapuas Hulu

B. Terminal, Dermaga dan Steigheir

Tabel 2. 92Jumlah Terminal Berdasarkan Tipeper Kecamatan di Kabupaten Kapuas Hulu

(*Keadaan per 31 Desember 2018*)

Kecamatan	Jumlah Terminal	Tipe Terminal
Putussibau Utara	1	C
Putussibau Selatan	1	C
Bika	-	-
Kalis	-	-
Mentebah	-	-
Boyan Tanjung	-	-
Pengkadan	-	-
Hulu Gurung	-	-
Seberuang	-	-
Semitau	1	C
Suhaid	-	-

Sumber : Dinas Perhubungan Kabupaten Kapuas Hulu

Lanjutan **Tabel 2. 92 Jumlah Terminal Berdasarkan Tipeper Kecamatan di Kabupaten Kapuas Hulu**

(*Keadaan per 31 Desember 2018*)

Kecamatan	Jumlah Terminal	Tipe Terminal
Selimbau	-	-
Jongkong	-	-
Bunut Hilir	-	-
Bunut Hulu	-	-
Embaloh Hilir	-	-
Embaloh Hulu	-	-
Barang Lupar	-	-
Badau	1	C
Empanang	-	-
Puring Kencana	-	-
Silat Hilir	-	-
Silat Hulu	-	-
Jumlah	**4**	

Sumber : Dinas Perhubungan Kabupaten Kapuas Hulu

Tabel 2. 93Jumlah Dermaga di Wilayah Kabupaten Kapuas Hulu di Rinci per Kecamatan

(*Keadaan per 31 Desember 2018*)

Kecamatan	Tahun 2017	Tahun 2018
Putussibau Utara	2	2
Putussibau Selatan	-	-
Bika	-	-
Kalis	-	-
Mentebah	-	-
Boyan Tanjung	-	-
Pengkadan	-	-
Hulu Gurung	-	-
Seberuang	-	-
Semitau	-	-
Suhaid	1	1
Selimbau	-	-
Jongkong	1	1
Bunut Hilir	1	1
Bunut Hulu	-	-
Embaloh Hilir	-	-
Embaloh Hulu	-	-
Barang Lupar	1	1
Badau	-	-
Empanang	-	-
Puring Kencana	-	-
Silat Hilir	-	-
Silat Hulu	-	-
Jumlah	**6**	**6**

Sumber : Dinas Perhubungan Kabupaten Kapuas Hulu

Tabel 2. 94Jumlah Steigher di Wilayah Kabupaten Kapuas Hulu di Rinci per Kecamatan

(*Keadaan per 31 Desember 2018*)

Kecamatan	Tahun 2017	Tahun 2018
Putussibau Utara	1	1
Putussibau Selatan	-	2
Bika	-	-
Kalis	1	3
Mentebah	-	-
Boyan Tanjung	-	-
Pengkadan	-	-
Hulu Gurung	-	-
Seberuang	-	-
Semitau	-	1
Suhaid	2	-
Selimbau	-	-
Jongkong	-	-
Bunut Hilir	-	2
Bunut Hulu	-	-
Embaloh Hilir	1	3
Embaloh Hulu	2	2
Barang Lupar	-	-
Badau	-	-
Empanang	-	-
Puring Kencana	-	-
Silat Hilir	-	-
Silat Hulu	-	-
Jumlah	**7**	**14**

Sumber : Dinas Perhubungan Kabupaten Kapuas Hulu

C. Jarak

Tabel 2. 95Jarak dari Putussibau Ibu KotaKabupaten ke Kecamatan Melalui Jalur Darat

(*Keadaan per 31 Desember 2018*)

Kecamatan (Ibu Kota Kecamatan)	Jarak
Putussibau	9 Km
Kedamin	3 Km
Bika	16 Km
Nanga Kalis	21 Km
Mentebah	45 Km
Boyan Tanjung	88 Km
Menendang	107 Km
Tepuai	117 Km
Sejiram	160 Km
Semitau	187 Km
Nanga Suhaid	196 Km
Selimbau	191 Km
Jongkong	165 Km
Nanga Bunut	120 Km

Sumber : Dinas Perhubungan Kabupaten Kapuas Hulu

*Lanjutan***Tabel 2. 95 Jarak dari Putussibau Ibu Kota Kabupaten ke Kecamatan Melalui Jalur Darat**

(*Keadaan per 31 Desember 2018*)

Kecamatan (Ibu Kota Kecamatan)	Jarak
Nanga Suruk	98 Km
Nanga Embaloh	- Km
Banua Martinus	122 Km
Lanjak	123 Km
Badau	171 Km
Nanga Kantuk	221 Km
Sungai Antu	281 Km
Nanga Silat	200 Km
Nanga Dangkan	185 Km

Sumber : Dinas Perhubungan Kabupaten Kapuas Hulu

D. Kendaraan Sungai

Tabel 2. 96Jumlah Kendaraan Sungai Menurut Jenisnya di Kabupaten Kapuas Hulu

(*Keadaan per 31 Desember 2018*)

Kecamatan	Kapal Terbang	Bandung Berumah	Ponton Penyembrangan	Speed Boat	Motor Boat
Putussibau Utara	-	-	-	30	-
Putussibau Selatan	-	-	-	50	-
Bika	-	-	-	10	-
Kalis	-	-	-	10	-
Mentebah	-	-	-	3	-
Boyan Tanjung	-	-	-	10	-
Pengkadan	-	-	-	5	-
Hulu Gurung	-	-	-	10	-
Seberuang	-	-	-	-	-
Semitau	-	5	1	30	5
Suhaid	-	-	1	50	-
Selimbau	-	-	-	60	-
Jongkong	-	-	-	80	-
Bunut Hilir	-	20	-	120	10
Bunut Hulu	-	-	-	5	-
Embaloh Hilir	-	-	-	80	-
Embaloh Hulu	-	-	-	20	-
Barang Lupar	-	-	-	70	-
Badau	-	-	-	3	-
Empanang	-	-	-	-	-
Puring Kencana	-	-	-	-	-
Silat Hilir	-	-	-	15	-
Silat Hulu	-	-	-	20	-
Jumlah	**-**	**25**	**2**	**681**	**15**

Sumber : Dinas Perhubungan Kabupaten Kapuas Hulu

16. DINAS PERTANIAN DAN PANGAN

A. Pangan

Tabel 2. 97Jumlah Data Harga Pangan di Kabupaten Kapuas Hulu

(Keadaan per 31 Desember 2018)

Kecamatan	Nama Pangan				
	Beras	Jagung	Ubi	Kacang	Kedelai
Putussibau Utara	14.000,-	12.000,-	8.000,-	22.000,-	10.000,-
Putussibau Selatan	14.000,-	12.000,-	8.000,-	23.000,-	11.000,-
Bika	14.000,-	10.000,-	5.000,-	20.000,-	-
Kalis	14.000,-	10.000,-	7.000,-	20.000,-	-
Mentebah	14.000,-	10.000,-	10.000,-	20.000,-	-
Boyan Tanjung	14.000,-	8.000,-	7.000,-	20.000,-	-
Pengkadan	14.000,-	10.000,-	6.000,-	20.000,-	-
Hulu Gurung	14.000,-	10.000,-	5.000,-	20.000,-	-
Seberuang	14.000,-	8.000,-	8.000,-	20.000,-	-
Semitau	14.000,-	8.000,-	7.000,-	20.000,-	10.000,-
Suhaid	14.200,-	8.000,-	10.000,-	20.000,-	-
Selimbau	14.000,-	8.000,-	7.000,-	20.000,-	-
Jongkong	14.000,-	10.000,-	5.000,-	20.000,-	10.000,-
Bunut Hilir	14.200,-	10.000,-	8.000,-	20.000,-	-
Bunut Hulu	14.000,-	8.000,-	8.000,-	20.000,-	-
Embaloh Hilir	14.200,-	8.000,-	10.000,-	20.000,-	-
Embaloh Hulu	14.000,-	10.000,-	8.000,-	20.000,-	9.000,-
Batang Lupar	14.000,-	8.000,-	10.000,-	20.000,-	8.000,-
Badau	14.000,-	10.000,-	10.000,-	20.000,-	-
Empanang	14.000,-	8.000,-	10.000,-	20.000,-	-
Puring Kencana	14.000,-	8.000,-	8.000,-	20.000,-	10.000,-
Silat Hilir	14.200,-	10.000,-	5.000,-	20.000,-	-
Silat Hulu	14.200,-	8.000,-	7.000,-	20.000,-	-

Sumber : Dinas Pertanian dan Pangan Kab. Kapuas Hulu

Tabel 2. 98Jumlah Daerah Rawan Pangandan Ketersediaan Pangan Daerah di Kabupaten Kapuas Hulu

(Keadaan per 31 Desember 2018)

Nama Kecamatan	Prioritas	Keterangan
Putussibau Utara	3	Rentan Pangan
Putusssibau Selatan	4	Tahan Pangan
Bika	5	Tahan Pangan
Kalis	3	Rentan Pangan
Mentebah	4	Tahan Pangan
Boyan Tanjung	3	Rentan Pangan
Pengkadan	3	Rentan Pangan
Hulu Gurung	4	Tahan Pangan
Seberuang	4	Tahan Pangan
Semitau	3	Rentan Pangan

Sumber : Dinas Pertanian dan Pangan Kab. Kapuas Hulu

Lanjutan **Tabel 2. 98Jumlah Daerah Rawan Pangandan Ketersediaan Pangan Daerah di Kabupaten Kapuas Hulu**

(Keadaan per 31 Desember 2018)

Nama Kecamatan	Prioritas	Keterangan
Suhaid	3	Rentan Pangan
Selimbau	3	Rentan Pangan
Jongkong	2	Rentan Pangan
Bunut Hilir	3	Rentan Pangan
Bunut Hulu	4	Tahan Pangan
Embaloh Hilir	2	Rentan Pangan
Embaloh Hulu	4	Tahan Pangan
Batang Lupar	4	Tahan Pangan
Badau	4	Tahan Pangan
Empanang	5	Tahan Pangan
Puring Kencana	5	Tahan Pangan
Silat Hilir	2	Rentan Pangan
Silat Hulu	4	Tahan Pangan

Sumber : Dinas Pertanian dan Pangan Kab. Kapuas Hulu

Tabel 2. 99Luas Tanam Komoditi Sayuran dan Buah-Buahan Semusim di Kabupaten Kapuas Hulu*(Satuan dalam Ha)*

(Keadaan per 31 Desember 2018)

Kecamatan	Bawang Daun	Petsai/ Sawi	Kacang Panjang	Cabe Rawit	Cabe Besar	Tomat
Silat Hilir	-	-	6	5	-	-
Silat Hulu	-	-	-	11	-	-
Hulu Gurung	-	-	16	31	-	-
Bunut Hulu	-	-	9	14	6	6
Mentebah	-	-	7	10	2	-
Bika	-	-	2	2	-	-
Kalis	-	13	4	22	-	-
Putussibau Selatan	19	23	5	4	3	3
Embaloh Hilir	-	-	1	-	-	-
Bunut Hilir	-	12	12	7	3	3
Boyan Tanjung	-	-	7	21	-	-
Pengkadan	-	-	13	2	3	6
Jongkong	-	-	7	3	-	-
Selimbau	-	-	15	-	-	-
Suhaid	-	-	23	12	11	-
Seberuang	-	-	16	6	-	-
Semitau	-	6	14	2	-	-
Empanang	-	-	3	2	-	-
Puring Kencana	-	-	-	4	-	-
Badau	-	4	4	4	-	1
Batang Lupar	-	13	41	12	13	-
Embaloh Hulu	-	7	7	3	-	-
Putussibau Utara	-	-	14	2	-	-
Jumlah	**19**	**78**	**226**	**179**	**41**	**19**

Sumber : Dinas Pertanian dan Pangan Kab. Kapuas Hulu

Lanjutan **Tabel 2. 99Luas Tanam Komoditi Sayuran dan Buah-Buahan Semusimdi Kabupaten Kapuas Hulu*(Satuan dalam Ha)***

(Keadaan per 31 Desember 2018)

Kecamatan	Terung	Buncis	Ketimun	Kangkung	Bayam	Semangka
Silat Hilir	1	-	2	-	-	-
Silat Hulu	-	-	1	-	-	-
Hulu Gurung	8	-	17	1	-	-
Bunut Hulu	11	1	12	9	4	-
Mentebah	3	6	11	10	9	3
Bika	-	-	2	1	1	-
Kalis	-	1	3	3	7	-
Putussibau Selatan	2	-	3	26	26	-
Embaloh Hilir	1	-	2	-	2	-
Bunut Hilir	9	-	9	3	8	2
Boyan Tanjung	3	-	5	9	1	-
Pengkadan	8	2	8	8	4	4
Jongkong	4	-	6	5	7	-
Selimbau	2	-	14	-	1	-
Suhaid	-	-	27	-	-	-
Seberuang	8	-	14	6	3	-
Semitau	10	-	12	8	7	3
Empanang	-	-	1	-	-	-
Puring Kencana	5	-	3	3	-	-
Badau	3	-	3	2	9	-
Batang Lupar	32	-	47	34	34	-
Embaloh Hulu	6	-	18	-	7	-
Putussibau Utara	3	-	14	12	10	-
Jumlah	**119**	**10**	**234**	**140**	**140**	**12**

Sumber : Dinas Pertanian dan Pangan Kab. Kapuas Hulu

Tabel 2. 100Luas Panen Komoditi Sayuran dan Buah-Buahan Semusimdi Kabupaten Kapuas Hulu*(Satuan dalam Ha)*

(Keadaan per 31 Desember 2018)

Kecamatan	Bawang Daun	Petsai /Sawi	Kacang Panjang	Cabe Rawit	Cabe Besar	Tomat	Terung
Silat Hilir	-	-	6	6	-	-	2
Silat Hulu	-	-	-	10	-	-	-
Hulu Gurung	-	-	15	25	-	-	7
Bunut Hulu	-	-	8	19	6	5	12
Mentebah	-	-	7	11	2	-	3
Bika	-	-	2	2	-	-	-
Kalis	-	13	4	19	-	-	-
Putussibau Selatan	18	21	3	3	2	2	-
Embaloh Hilir	-	-	1	-	-	-	1
Bunut Hilir	-	11	10	5	2	1	5
Boyan Tanjung	-	-	6	30	-	-	-
Pengkadan	-	-	12	1	3	7	9
Jongkong	-	-	8	1	-	-	4
Selimbau	-	-	14	-	-	-	1
Suhaid	-	-	22	13	10	-	-
Seberuang	-	-	13	4	-	-	8
Semitau	-	6	15	1	-	-	11

Sumber : Dinas Pertanian dan Pangan Kab. Kapuas Hulu

Lanjutan **Tabel 2. 100Luas Panen Komoditi Sayuran dan Buah-Buahan Semusim di Kabupaten Kapuas Hulu*(Satuan dalam Ha)***

(Keadaan per 31 Desember 2018)

Kecamatan	Bawang Daun	Petsai /Sawi	Kacang Panjang	Cabe Rawit	Cabe Besar	Tomat	Terung
Empanang	-	-	2	1	-	-	-
Puring Kencana	-	-	-	4	1	-	5
Badau	-	3	2	2	-	1	2
Batang Lupar	-	12	38	10	11	-	30
Embaloh Hulu	-	7	8	1	-	-	4
Putussibau Utara	-	-	13	2	-	-	6
Jumlah	**18**	**73**	**209**	**170**	**37**	**16**	**110**

Sumber : Dinas Pertanian dan Pangan Kab. Kapuas Hulu

Lanjutan **Tabel 2. 100Luas Panen Komoditi Sayuran dan Buah-Buahan Semusimdi Kabupaten Kapuas Hulu*(Satuan dalam Ha)***

(Keadaan per 31 Desember 2018)

Kecamatan	Buncis	Ketimun	Kangkung	Bayam	Semangka
Silat Hilir	-	3	-	1	-
Silat Hulu	-	-	-	-	-
Hulu Gurung	-	13	1	-	-
Bunut Hulu	2	11	8	2	-
Mentebah	7	12	9	10	3
Bika	-	1	1	1	-
Kalis	1	1	2	7	-
Putussibau Selatan	-	4	22	24	-
Embaloh Hilir	-	1	-	1	-
Bunut Hilir	-	5	2	7	1
Boyan Tanjung	-	5	6	1	-
Pengkadan	2	9	7	4	3
Jongkong	-	6	3	7	-
Selimbau	-	13	-	1	-
Suhaid	-	24	-	-	-
Seberuang	-	12	4	2	-
Semitau	-	13	6	6	2
Empanang	-	-	-	-	-
Puring Kencana	-	2	3	-	-
Badau	-	1	1	8	-
Batang Lupar	-	50	29	33	-
Embaloh Hulu	-	17	-	8	-
Putussibau Utara	-	12	13	10	-
Jumlah	12	215	117	133	9

Sumber : Dinas Pertanian dan Pangan Kab. Kapuas Hulu

Tabel 2. 101Produksi Komoditi Sayuran dan Buah-Buahan Semusim di Kabupaten Kapuas Hulu*(Satuan dalam Kuintal)*

(Keadaan per 31 Desember 2018)

Kecamatan	Bawang Daun	Petsai /Sawi	Kacang Panjang	Cabe Rawit	Cabe Besar	Tomat	Terung
Silat Hilir	-	-	180	252	-	-	97
Silat Hulu	-	-	-	60	-	-	-
Hulu Gurung	-	-	65	103	-	-	28
Bunut Hulu	-	-	276	419	208	192	377
Mentebah	-	-	39	141	8	-	12
Bika	-	-	12	10	-	-	-
Kalis	-	25	9	43	-	-	-
Putussibau Selatan	183	185	47	44	49	29	36
Embaloh Hilir	-	-	4	2	-	-	2
Bunut Hilir	-	435	818	274	5	4	424
Boyan Tanjung	-	-	720	651	-	-	24
Pengkadan	-	-	33	15	9	12	15
Jongkong	-	-	35	28	-	-	34
Selimbau	-	-	545	-	-	-	95
Suhaid	-	-	340	192	186	-	-
Seberuang	-	-	74	67	-	-	66
Semitau	-	17	131	4	-	-	122
Empanang	-	-	27	32	-	-	-
Puring Kencana	-	-	-	40	-	-	36
Badau	-	155	288	820	-	360	433
Batang Lupar	-	20	130	80	72	-	86
Embaloh Hulu	-	14	24	22	-	-	20
Putussibau Utara	-	-	197	42	-	-	97
Jumlah	**183**	**851**	**3,994**	**3,341**	**537**	**597**	**2,004**

Sumber : Dinas Pertanian dan Pangan Kab. Kapuas Hulu

Lanjutan **Tabel 2. 101Produksi Komoditi Sayuran dan Buah-Buahan Semusim di Kabupaten Kapuas Hulu*(Satuan dalam Kuintal)***

(Keadaan per 31 Desember 2018)

Kecamatan	Buncis	Ketimun	Kangkung	Bayam	Semangka
Silat Hilir	-	253	-	-	-
Silat Hulu	-	-	-	-	-
Hulu Gurung	-	79	6	-	-
Bunut Hulu	15	644	137	47	-
Mentebah	30	55	63	55	37
Bika	-	7	4	2	-
Kalis	2	6	7	8	-
Putussibau Selatan	-	40	120	120	-
Embaloh Hilir	-	2	-	1	-
Bunut Hilir	-	835	478	326	8
Boyan Tanjung	-	542	328	2	-
Pengkadan	8	17	30	13	83
Jongkong	-	174	19	22	-
Selimbau	-	526	-	2	-
Suhaid	-	1,125	-	-	-
Seberuang	-	66	14	4	-

Sumber : Dinas Pertanian dan Pangan Kab. Kapuas Hulu

Lanjutan **Tabel 2. 101 Produksi Komoditi Sayuran dan Buah-Buahan Semusim di Kabupaten Kapuas Hulu*(Satuan dalam Kuintal)***

(Keadaan per 31 Desember 2018)

Kecamatan	Buncis	Ketimun	Kangkung	Bayam	Semangka
Semitau	-	166	14	9	22
Empanang	-	-	-	-	-
Puring Kencana	-	65	24	-	-
Badau	-	495	20	109	-
Batang Lupar	-	152	62	39	-
Embaloh Hulu	-	57	-	15	-
Putussibau Utara	-	199	181	124	-
Jumlah	**55**	**5,505**	**1,507**	**898**	**150**

Sumber : Dinas Pertanian dan Pangan Kab. Kapuas Hulu

Tabel 2. 102ProduktivitasKomoditi Sayuran dan Buah-Buahan Semusim di Kabupaten Kapuas Hulu*(Satuan dalam Ku/Ha)*

(Keadaan per 31 Desember 2018)

Kecamatan	Bawang Daun	Petsai /Sawi	Kacang Panjang	Cabe Rawit	Cabe Besar	Tomat	Terung
Silat Hilir	-	-	30	42	-	-	48,50
Silat Hulu	-	-	-	6	-	-	-
Hulu Gurung	-	-	4,33	4,12	-	-	4
Bunut Hulu	-	-	34,50	22,05	34,67	38,40	31,42
Mentebah	-	-	5,57	12,82	4	-	4
Bika	-	-	6	5	-	-	-
Kalis	-	1,92	2,25	2,26	-	-	-
Putussibau Selatan	10,17	8,81	15,67	14,67	24,50	14,5	-
Embaloh Hilir	-	-	4	-	-	-	2
Bunut Hilir	-	39,5	81,80	54,80	3	4	85
Boyan Tanjung	-	-	120	21,70	-	-	-
Pengkadan	-	-	2,75	15	3	1,71	1,67
Jongkong	-	-	4,38	28	-	-	8,5
Selimbau	-	-	38,93	-	-	-	95
Suhaid	-	-	15,45	14,8	18,60	-	-
Seberuang	-	-	5,7	16,75	-	-	8,25
Semitau	-	3	8,73	4	-	-	11,09
Empanang	-	-	13,50	32	-	-	-
Puring Kencana	-	-	-	10	-	-	7,2
Badau	-	51,67	144	410	-	360	216,5
Batang Lupar	-	1,67	3,42	8	6,55	-	2,87
Embaloh Hulu	-	2	3,0	22	-	-	5
Putussibau Utara	-	-	15,15	21	-	-	16,17
Jumlah	**10,17**	**108,44**	**559,13**	**766,94**	**93,81**	**418,61**	**546,96**

Sumber : Dinas Pertanian dan Pangan Kab. Kapuas Hulu

Lanjutan **Tabel 2. 102Produktivitas Komoditi Sayuran dan Buah-Buahan Semusim di Kabupaten Kapuas Hulu*(Satuan dalam Ku/Ha)***

(Keadaan per 31 Desember 2018)

Kecamatan	Buncis	Ketimun	Kangkung	Bayam	Semangka	Bawang Merah
Silat Hilir	-	84,33	-	-	-	-
Silat Hulu	-	-	-	-	-	-
Hulu Gurung	-	6,08	6	6	-	-
Bunut Hulu	7,5	58,55	17,13	17,1	-	-
Mentebah	4,29	4,58	7	7	12,33	-
Bika	-	7	4	4	-	-
Kalis	2	6	3,5	3,50	-	-
Putussibau Selatan	-	10	5,5	5,45	-	-
Embaloh Hilir	-	2	-	-	-	-
Bunut Hilir	-	167	239,0	239	8	-
Boyan Tanjung	-	108,40	54,7	54,67	-	-
Pengkadan	4	1,89	4,29	4,29	27,67	-
Jongkong	-	29,00	6,33	6,33	-	-
Selimbau	-	40,46	-	-	-	-
Suhaid	-	46,88	-	-	-	-
Seberuang	-	5,50	3,50	4	-	-
Semitau	-	12,77	2,33	2,3	11	-
Empanang	-	-	-	-	-	-
Puring Kencana	-	32,50	8	8	-	-
Badau	-	495	20	20	-	-
Batang Lupar	-	3,04	2,14	2,1	-	-
Embaloh Hulu	-	3,35	-	-	-	-
Putussibau Utara	-	16,58	13,92	13,92	-	-
Jumlah	**17,79**	**1140,91**	**397,26**	**397,26**	**59**	**-**

Sumber : Dinas Pertanian dan Pangan Kab. Kapuas Hulu

Tabel 2. 103Luas Tanam Komoditi Buah-Buahan dan Sayuran Tahunan di Kabupaten Kapuas Hulu*(Satuan dalam Pohon)*

(Keadaan per 31 Desember 2018)

Kecamatan	Komoditi				
	Belimbing	Langsat	Durian	Jambu Biji	Jambu Air
Silat Hilir	40	88	730	720	65
Silat Hulu	42	130	1,989	192	205
Hulu Gurung	29	152	1,541	80	85
Bunut Hulu	54	250	7,510	84	53
Mentebah	221	7,037	16,596	449	366
Bika	37	745	3,040	73	100
Kalis	35	9,867	2,212	85	60
Putussibau Selatan	305	1,755	3,455	598	145
Embaloh Hilir	43	269	1,708	655	338
Bunut Hilir	-	30	85	-	37
Boyan Tanjung	46	115	1,990	66	128
Pengkadan	58	86	1,259	93	91
Jongkong	20	60	226	80	100
Selimbau	36	184	600	145	129
Suhaid	36	350	1,040	95	45

Sumber : Dinas Pertanian dan Pangan Kab. Kapuas Hulu

Lanjutan **Tabel 2. 103Luas Tanam Komoditi Buah-Buahan dan Sayuran Tahunan di Kabupaten Kapuas Hulu*(Satuan dalam Pohon)***

(Keadaan per 31 Desember 2018)

Kecamatan	Komoditi				
	Belimbing	Langsat	Durian	Jambu Biji	Jambu Air
Seberuang	40	1,480	6,950	290	95
Semitau	30	319	1,160	80	72
Empanang	65	445	900	48	-
Puring Kencana	75	170	528	75	80
Badau	18	712	1,433	646	378
Batang Lupar	174	3,178	5,999	312	131
Embaloh Hulu	63	1,613	3,938	280	213
Putussibau Utara	75	540	3,570	235	215
Jumlah	**1,542**	**29,575**	**68,459**	**5,381**	**3,131**

Sumber : Dinas Pertanian dan Pangan Kab. Kapuas Hulu

Lanjutan **Tabel 2. 103Luas Tanam Komoditi Buah-Buahan dan Sayuran Tahunan di Kabupaten Kapuas Hulu*(Satuan dalam Pohon)***

(Keadaan per 31 Desember 2018)

Kecamatan	Komoditi				
	Jeruk Siam	Jeruk Besar	Mangga	Manggis	Nagka
Silat Hilir	360	15	340	25	985
Silat Hulu	-	49	107	90	240
Hulu Gurung	332	-	277	2,399	1,093
Bunut Hulu	116	101	397	453	338
Mentebah	196	121	1,294	392	1,419
Bika	-	100	465	100	1,310
Kalis	151	160	1,000	220	3,325
Putussibau Selatan	825	226	952	585	680
Embaloh Hilir	295	128	865	82	380
Bunut Hilir	38	45	365	50	86
Boyan Tanjung	196	100	700	214	1,190
Pengkadan	194	45	812	591	995
Jongkong	180	42	435	66	500
Selimbau	10	30	417	44	1,650
Suhaid	-	25	572	45	450
Seberuang	-	4	410	575	1,080
Semitau	-	35	142	-	72
Empanang	-	40	895	-	3,300
Puring Kencana	-	-	150	120	417
Badau	100	377	1,071	917	935
Batang Lupar	95	208	1,950	301	151
Embaloh Hulu	306	75	400	415	1,205
Putussibau Utara	575	155	183	330	260
Jumlah	**3,969**	**2,081**	**14,199**	**8,014**	**22,061**

Sumber : Dinas Pertanian dan Pangan Kab. Kapuas Hulu

Lanjutan **Tabel 2. 103 Luas Tanam Komoditi Buah-Buahan dan Sayuran Tahunan di Kabupaten Kapuas Hulu*(Satuan dalam Pohon)***

(Keadaan per 31 Desember 2018)

Kecamatan	Komoditi					
	Nenas	Pepaya	Pisang	Rambutan	Salak	Sawo
Silat Hilir	7,200	40	4,550	4,670	50	15
Silat Hulu	819	58	2,693	1,631	-	-
Hulu Gurung	385	165	2,146	417	385	10
Bunut Hulu	778	375	1,037	501	200	34
Mentebah	1,204	733	1,894	2,877	3,494	11
Bika	780	255	2,565	1,815	-	-
Kalis	874	72	24,123	1,166	-	-
Putussibau Selatan	6,335	665	4,120	1,460	176	74
Embaloh Hilir	56	213	335	770	22	38
Bunut Hilir	70	-	748	488	10	32
Boyan Tanjung	695	58	944	1,300	-	-
Pengkadan	1,294	244	1,473	1,393	48	35
Jongkong	2,700	20	600	550	150	-
Selimbau	1,215	165	1,387	945	-	-
Suhaid	705	100	500	605	-	-
Seberuang	513	304	640	1,850	-	-
Semitau	785	132	989	936	-	29
Empanang	50	-	80	970	-	-
Puring Kencana	428	125	330	212	-	-
Badau	1,022	222	1,784	3,148	280	-
Batang Lupar	234	76	3,035	586	377	-
Embaloh Hulu	290	310	433	1,640	165	-
Putussibau Utara	750	145	1,146	1,500	165	-
Jumlah	**29,182**	**4,477**	**57,552**	**31,430**	**5,522**	**278**

Sumber : Dinas Pertanian dan Pangan Kab. Kapuas Hulu

Lanjutan **Tabel 2. 103 Luas Tanam Komoditi Buah-Buahan dan Sayuran Tahunan di Kabupaten Kapuas Hulu*(Satuan dalam Pohon)***

(Keadaan per 31 Desember 2018)

Kecamatan	Komoditi				
	Sirsak	Sukun	Melinjo	Petai	Jengkol
Silat Hilir	65	40	10	215	-
Silat Hulu	52	36	-	704	402
Hulu Gurung	16	32	22	156	19
Bunut Hulu	101	106	162	189	137
Mentebah	199	122	-	2,151	124
Bika	50	80	-	50	-
Kalis	35	100	-	800	-
Putussibau Selatan	252	380	160	125	80
Embaloh Hilir	78	25	8	-	-
Bunut Hilir	12	-	-	-	-
Boyan Tanjung	27	106	-	760	44
Pengkadan	33	36	256	114	24
Jongkong	16	36	-	30	25
Selimbau	50	-	4	27	55
Suhaid	-	-	-	70	80

Sumber : Dinas Pertanian dan Pangan Kab. Kapuas Hulu

Lanjutan **Tabel 2. 103 Luas Tanam Komoditi Buah-Buahan dan Sayuran Tahunan di Kabupaten Kapuas Hulu*(Satuan dalam Pohon)***

(Keadaan per 31 Desember 2018)

Kecamatan	Komoditi				
	Sirsak	Sukun	Melinjo	Petai	Jengkol
Seberuang	220	15	120	75	60
Semitau	67	35	-	35	26
Empanang	-	-	-	-	-
Puring Kencana	90	20	-	117	162
Badau	-	11	-	-	-
Batang Lupar	97	60	19	163	97
Embaloh Hulu	101	88	-	131	-
Putussibau Utara	155	175	-	60	75
Jumlah	**1,716**	**1,503**	**761**	**5,972**	**1,410**

Sumber : Dinas Pertanian dan Pangan Kab. Kapuas Hulu

Tabel 2. 104Luas Tanam Komoditi Buah-Buahan dan Sayuran Tahunan di Kabupaten Kapuas Hulu*(Satuan dalam Ha)*

(Keadaan per 31 Desember 2018)

Kecamatan	Komoditi				
	Belimbing	Langsat	Durian	Jambu Biji	Jambu Air
Silat Hilir	0.133	0.880	7.300	2.400	0.650
Silat Hulu	0.140	1.300	19.890	0.640	2.050
Hulu Gurung	0.097	1.520	15.410	0.267	0.850
Bunut Hulu	0.180	2.500	75.100	0.280	0.530
Mentebah	0.737	70.370	165.960	1.497	3.660
Bika	0.123	7.450	30.400	0.243	1.000
Kalis	0.117	98.670	22.120	0.283	0.600
Putussibau Selatan	1.017	17.550	34.550	1.993	1.450
Embaloh Hilir	0.143	2.690	17.080	2.183	3.380
Bunut Hilir	0.000	0.300	0.850	0.000	0.370
Boyan Tanjung	0.153	1.150	19.900	0.220	1.280
Pengkadan	0.193	0.860	12.590	0.310	0.910
Jongkong	0.067	0.600	2.260	0.267	1.000
Selimbau	0.120	1.840	6.000	0.483	1.290
Suhaid	0.120	3.500	10.400	0.317	0.450
Seberuang	0.133	14.800	69.500	0.967	0.950
Semitau	0.100	3.190	11.600	0.267	0.720
Empanang	0.217	4.450	9.000	0.160	0.000
Puring Kencana	0.250	1.700	5.280	0.250	0.800
Badau	0.060	7.120	14.330	2.153	3.780
Batang Lupar	0.580	31.780	59.990	1.040	1.310
Embaloh Hulu	0.210	16.130	39.380	0.933	2.130
Putussibau Utara	0.250	5.400	35.700	0.783	2.150
Jumlah	**5.140**	**295.750**	**684.590**	**17.940**	**31.310**

Sumber : Dinas Pertanian dan Pangan Kab. Kapuas Hulu

Lanjutan **Tabel 2. 104Luas Tanam Komoditi Buah-Buahan dan Sayuran Tahunan di Kabupaten Kapuas Hulu*(Satuan dalam Ha)***

(Keadaan per 31 Desember 2018)

Kecamatan	Komoditi				
	Jeruk Siam	Jeruk Besar	Mangga	Manggis	Nagka
Silat Hilir	0.900	0.050	3.400	0.250	9.850
Silat Hulu	0.000	0.163	1.070	0.900	2.400
Hulu Gurung	0.830	0.000	2.770	23.990	10.930
Bunut Hulu	0.290	0.337	3.970	4.530	3.380
Mentebah	0.490	0.403	12.940	3.920	14.190
Bika	0.000	0.333	4.650	1.000	13.100
Kalis	0.378	0.533	10.000	2.200	33.250
Putussibau Selatan	2.063	0.753	9.520	5.850	6.800
Embaloh Hilir	0.738	0.427	8.650	0.820	3.800
Bunut Hilir	0.095	0.150	3.650	0.500	0.860
Boyan Tanjung	0.490	0.333	7.000	2.140	11.900
Pengkadan	0.485	0.150	8.120	5.910	9.950
Jongkong	0.450	0.140	4.350	0.660	5.000
Selimbau	0.025	0.100	4.170	0.440	16.500
Suhaid	0.000	0.083	5.720	0.450	4.500
Seberuang	0.000	0.013	4.100	5.750	10.800
Semitau	0.000	0.117	1.420	0.000	0.720
Empanang	0.000	0.133	8.950	0.000	33.000
Puring Kencana	0.000	0.000	1.500	1.200	4.170
Badau	0.250	1.257	10.710	9.170	9.350
Batang Lupar	0.238	0.693	19.500	3.010	1.510
Embaloh Hulu	0.765	0.250	4.000	4.150	12.050
Putussibau Utara	1.438	0.517	1.830	3.300	2.600
Jumlah	**9.920**	**6.940**	**141.990**	**80.140**	**220.610**

Sumber : Dinas Pertanian dan Pangan Kab. Kapuas Hulu

Lanjutan **Tabel 2. 104Luas Tanam Komoditi Buah-Buahan dan Sayuran Tahunan di Kabupaten Kapuas Hulu*(Satuan dalam Ha)***

(Keadaan per 31 Desember 2018)

Kecamatan	Komoditi					
	Nenas	Pepaya	Pisang	Rambutan	Salak	Sawo
Silat Hilir	0.288	0.040	4.550	46.700	0.025	0.150
Silat Hulu	0.033	0.058	2.693	16.310	0.000	0.000
Hulu Gurung	0.015	0.165	2.146	4.170	0.193	0.100
Bunut Hulu	0.031	0.375	1.037	5.010	0.100	0.340
Mentebah	0.048	0.733	1.894	28.770	1.747	0.110
Bika	0.031	0.255	2.565	18.150	0.000	0.000
Kalis	0.035	0.072	24.123	11.660	0.000	0.000
Putussibau Selatan	0.253	0.665	4.120	14.600	0.088	0.740
Embaloh Hilir	0.002	0.213	0.335	7.700	0.011	0.380
Bunut Hilir	0.003	0.000	0.748	4.880	0.005	0.320
Boyan Tanjung	0.028	0.058	0.944	13.000	0.000	0.000
Pengkadan	0.052	0.244	1.473	13.930	0.024	0.350
Jongkong	0.108	0.020	0.600	5.500	0.075	0.000
Selimbau	0.049	0.165	1.387	9.450	0.000	0.000

Sumber : Dinas Pertanian dan Pangan Kab. Kapuas Hulu

Lanjutan **Tabel 2. 104Luas Tanam Komoditi Buah-Buahan dan Sayuran Tahunan di Kabupaten Kapuas Hulu*(Satuan dalam Ha)***

(Keadaan per 31 Desember 2018)

Kecamatan	Komoditi					
	Nenas	Pepaya	Pisang	Rambutan	Salak	Sawo
Suhaid	0.028	0.100	0.500	6.050	0.000	0.000
Seberuang	0.021	0.304	0.640	18.500	0.000	0.000
Semitau	0.031	0.132	0.989	9.360	0.000	0.290
Empanang	0.002	0.000	0.080	9.700	0.000	0.000
Puring Kencana	0.017	0.125	0.330	2.120	0.000	0.000
Badau	0.041	0.222	1.784	31.480	0.140	0.000
Batang Lupar	0.009	0.076	3.035	5.860	0.189	0.000
Embaloh Hulu	0.012	0.310	0.433	16.400	0.083	0.000
Putussibau Utara	0.030	0.145	1.146	15.000	0.083	0.000
Jumlah	**1.170**	**4.480**	**57.550**	**314.300**	**2.760**	**2.780**

Sumber : Dinas Pertanian dan Pangan Kab. Kapuas Hulu

Lanjutan **Tabel 2. 104Luas Tanam Komoditi Buah-Buahan dan Sayuran Tahunan di Kabupaten Kapuas Hulu*(Satuan dalam Ha)***

(Keadaan per 31 Desember 2018)

Kecamatan	Komoditi				
	Sirsak	Sukun	Melinjo	Petai	Jengkol
Silat Hilir	0.217	0.400	0.064	2.150	-
Silat Hulu	0.173	0.360	-	7.040	4.020
Hulu Gurung	0.053	0.320	0.141	1.560	0.190
Bunut Hulu	0.337	1.060	1.038	1.890	1.370
Mentebah	0.663	1.220	-	21.510	1.240
Bika	0.167	0.800	-	0.500	-
Kalis	0.117	1.000	-	8.000	-
Putussibau Selatan	0.840	3.800	1.026	1.250	0.800
Embaloh Hilir	0.260	0.250	0.051	-	-
Bunut Hilir	0.040	-	-	-	-
Boyan Tanjung	0.090	1.060	-	7.600	0.440
Pengkadan	0.110	0.360	1.641	1.140	0.240
Jongkong	0.053	0.360	-	0.300	0.250
Selimbau	0.167	-	0.026	0.270	0.550
Suhaid	-	-	-	0.700	0.800
Seberuang	0.733	0.150	0.769	0.750	0.600
Semitau	0.223	0.350	-	0.350	0.260
Empanang	-	-	-	-	-
Puring Kencana	0.300	0.200	-	1.170	1.620
Badau	-	0.110	-	-	-
Batang Lupar	0.323	0.600	0.122	1.630	0.970
Embaloh Hulu	0.337	0.880	-	1.310	-
Putussibau Utara	0.517	1.750	-	0.600	0.750
Jumlah	**5.720**	**15.000**	**4.880**	**59.720**	**14.100**

Sumber : Dinas Pertanian dan Pangan Kab. Kapuas Hulu

Tabel 2. 105Luas Panen Komoditi Buah-Buahan dan Sayuran Tahunan di Kabupaten Kapuas Hulu*(Satuan dalam Pohon)*

(Keadaan per 31 Desember 2018)

Kecamatan	Komoditi				
	Belimbing	Langsat	Durian	Jambu Biji	Jambu Air
Silat Hilir	25	-	500	190	55
Silat Hulu	19	90	1,300	172	125
Hulu Gurung	-	-	274	-	-
Bunut Hulu	13	79	4,150	25	15
Mentebah	30	150	3,200	298	94
Bika	-	150	1,305	23	-
Kalis	5	1,850	1,700	10	-
Putussibau Selatan	-	1,130	2,705	-	126
Embaloh Hilir	-	-	-	-	-
Bunut Hilir	-	12	35	-	15
Boyan Tanjung	-	-	-	-	-
Pengkadan	43	56	134	-	20
Jongkong	-	-	-	30	50
Selimbau	8	50	110	28	27
Suhaid	20	150	600	40	20
Seberuang	5	645	4,200	155	15
Semitau	23	238	773	58	37
Empanang	20	-	-	30	-
Puring Kencana	30	-	-	20	30
Badau	7	-	-	25	-
Batang Lupar	57	1,018	1,735	95	18
Embaloh Hulu	20	168	610	52	15
Putussibau Utara	20	200	1,500	75	35
Jumlah	**345**	**5,986**	**24,831**	**1,326**	**697**

Sumber : Dinas Pertanian dan Pangan Kab. Kapuas Hulu

Lanjutan **Tabel 2. 105Luas Panen Komoditi Buah-Buahan dan Sayuran Tahunan di Kabupaten Kapuas Hulu*(Satuan dalam Pohon)***

(Keadaan per 31 Desember 2018)

Kecamatan	Komoditi				
	Jeruk Siam	Jeruk Besar	Mangga	Manggis	Nangka
Silat Hilir	-	10	250	20	305
Silat Hulu	-	18	35	30	100
Hulu Gurung	50	-	-	-	-
Bunut Hulu	-	16	80	26	85
Mentebah	75	73	80	150	85
Bika	-	-	107	30	91
Kalis	-	25	155	50	820
Putussibau Selatan	725	-	892	550	-
Embaloh Hilir	-	-	-	-	-
Bunut Hilir	30	40	120	-	45
Boyan Tanjung	-	-	-	-	-
Pengkadan	57	-	-	-	-

Sumber : Dinas Pertanian dan Pangan Kab. Kapuas Hulu

Lanjutan **Tabel 2. 105Luas Panen Komoditi Buah-Buahan dan Sayuran Tahunan di Kabupaten Kapuas Hulu*(Satuan dalam Pohon)***

(Keadaan per 31 Desember 2018)

Kecamatan	Komoditi				
	Jeruk Siam	Jeruk Besar	Mangga	Manggis	Nangka
Jongkong	80	-	135	-	-
Selimbau	4	15	47	7	109
Suhaid	-	10	225	20	210
Seberuang	-	-	135	320	-
Semitau	-	15	82	-	41
Empanang	-	20	-	-	125
Puring Kencana	-	-	30	-	-
Badau	-	-	30	-	14
Batang Lupar	10	41	638	89	35
Embaloh Hulu	20	24	120	15	220
Putussibau Utara	250	55	120	200	110
Jumlah	**1,301**	**362**	**3,281**	**1,507**	**2,395**

Sumber : Dinas Pertanian dan Pangan Kab. Kapuas Hulu

Lanjutan **Tabel 2. 105Luas Panen Komoditi Buah-Buahan dan Sayuran Tahunan di Kabupaten Kapuas Hulu*(Satuan dalam Pohon)***

(Keadaan per 31 Desember 2018)

Kecamatan	Komoditi					
	Nenas	Pepaya	Pisang	Rambutan	Salak	Sawo
Silat Hilir	100	30	205	1,000	-	15
Silat Hulu	200	30	110	760	-	-
Hulu Gurung	-	35	1,375	322	25	-
Bunut Hulu	180	50	285	206	-	4
Mentebah	125	145	256	275	145	3
Bika	230	78	1,518	90	-	-
Kalis	180	20	3,500	875	-	-
Putussibau Selatan	5,845	-	3,785	1,355	-	64
Embaloh Hilir	-	13	-	-	-	-
Bunut Hilir	50	-	458	378	5	20
Boyan Tanjung	-	-	-	-	-	-
Pengkadan	520	91	-	-	12	-
Jongkong	1,200	10	200	-	-	-
Selimbau	200	20	420	290	-	-
Suhaid	120	40	150	320	-	-
Seberuang	42	15	62	756	-	-
Semitau	180	68	334	646	-	17
Empanang	10	-	60	-	-	-
Puring Kencana	175	32	100	-	-	-
Badau	194	27	96	-	-	-
Batang Lupar	50	24	293	275	-	-
Embaloh Hulu	100	90	130	320	15	-
Putussibau Utara	200	60	446	1,000	60	-
Jumlah	**9,901**	**878**	**13,783**	**8,868**	**262**	**123**

Sumber : Dinas Pertanian dan Pangan Kab. Kapuas Hulu

Lanjutan **Tabel 2. 105Luas Panen Komoditi Buah-Buahan dan Sayuran Tahunan di Kabupaten Kapuas Hulu*(Satuan dalam Pohon)***

(Keadaan per 31 Desember 2018)

Kecamatan	Komoditi				
	Sirsak	Sukun	Melinjo	Petai	Jengkol
Silat Hilir	22	20	-	15	-
Silat Hulu	15	30	-	205	150
Hulu Gurung	-	-	2	-	-
Bunut Hulu	18	15	28	25	7
Mentebah	45	15	-	20	15
Bika	12	10	-	-	-
Kalis	10	25	-	-	-
Putussibau Selatan	232	-	120	-	-
Embaloh Hilir	-	-	-	-	-
Bunut Hilir	7	-	-	-	-
Boyan Tanjung	-	-	-	-	-
Pengkadan	-	-	27	109	24
Jongkong	-	-	-	-	-
Selimbau	18	-	-	10	8
Suhaid	-	-	-	20	30
Seberuang	86	3	-	11	8
Semitau	39	18	-	20	16
Empanang	-	-	-	-	-
Puring Kencana	20	-	-	-	-
Badau	-	-	-	-	-
Batang Lupar	-	-	-	-	-
Embaloh Hulu	22	12	-	7	-
Putussibau Utara	75	75	-	40	50
Jumlah	**621**	**223**	**177**	**482**	**308**

Sumber : Dinas Pertanian dan Pangan Kab. Kapuas Hulu

Tabel 2. 106Luas Panen Komoditi Buah-Buahan dan Sayuran Tahunan di Kabupaten Kapuas Hulu*(Satuan dalam Ha)*

(Keadaan per 31 Desember 2018)

Kecamatan	Komoditi				
	Belimbing	Langsat	Durian	Jambu Biji	Jambu Air
Silat Hilir	0,08	-	5	0,63	0,55
Silat Hulu	0,06	1	13	0,57	1,25
Hulu Gurung	-	-	2,74	-	-
Bunut Hulu	0,04	1	41,50	0,08	0,15
Mentebah	0,10	1,50	32	0,99	0,94
Bika	-	2	13,05	0,08	-
Kalis	-	19	17	0,03	-
Putussibau Selatan	-	11,30	27,05	-	1,26
Embaloh Hilir	-	-	-	-	-
Bunut Hilir	-	0,12	0,35	-	0,15
Boyan Tanjung	-	-	-	-	-
Pengkadan	-	0,56	1,34	-	0,20
Jongkong	0,00	0,00	-	0,10	0,50
Selimbau	0,03	1	1,10	0,09	0,27
Suhaid	0,07	2	6	0,13	0,20
Seberuang	0,02	6	42	0,52	0,15

Sumber : Dinas Pertanian dan Pangan Kab. Kapuas Hulu

Lanjutan **Tabel 2. 106Luas Panen Komoditi Buah-Buahan dan Sayuran Tahunan di Kabupaten Kapuas Hulu*(Satuan dalam Ha)***

(Keadaan per 31 Desember 2018)

Kecamatan	Komoditi				
	Belimbing	Langsat	Durian	Jambu Biji	Jambu Air
Semitau	0,08	2,38	7,73	0,19	0,37
Empanang	0,07	-	-	0,10	-
Puring Kencana	0,10	-	-	0,07	0,30
Badau	0,02	-	-	0,08	-
Batang Lupar	0,19	10	17,35	0,32	0,18
Embaloh Hulu	0,07	2	6,10	0,17	0,15
Putussibau Utara	0,07	2	15	0,25	0,35
Jumlah	**1,15**	**59,86**	**248,31**	**4,42**	**6,97**

Sumber : Dinas Pertanian dan Pangan Kab. Kapuas Hulu

Lanjutan **Tabel 2. 106Luas Panen Komoditi Buah-Buahan dan Sayuran Tahunan di Kabupaten Kapuas Hulu*(Satuan dalam Ha)***

(Keadaan per 31 Desember 2018)

Kecamatan	Komoditi				
	Jeruk Siam	Jeruk Besar	Mangga	Manggis	Nangka
Silat Hilir	-	0,03	3	0,20	3,05
Silat Hulu	-	0,06	0,35	0,30	1
Hulu Gurung	0,13	-	-	-	-
Bunut Hulu	-	0,05	0,80	0,26	0,85
Mentebah	0,19	0,24	0,80	1,50	0,85
Bika	-	-	1,07	0,30	0,91
Kalis	-	0,08	1,55	0,50	8,20
Putussibau Selatan	1,81	-	8,92	5,50	-
Embaloh Hilir	-	-	-	-	-
Bunut Hilir	0,08	0,13	1,20	-	0,45
Boyan Tanjung	-	-	-	-	-
Pengkadan	0,14	-	-	-	-
Jongkong	0,20	0,00	1,35	-	-
Selimbau	0,01	0,05	0,47	0,07	1,09
Suhaid	-	0,03	2,25	0,20	2,10
Seberuang	-	-	1,35	3,20	-
Semitau	-	0,05	0,82	-	0,41
Empanang	-	0,07	-	-	1,25
Puring Kencana	-	-	0,30	-	-
Badau	-	-	0,30	-	0,14
Batang Lupar	0,03	-	6,38	0,89	0,35
Embaloh Hulu	0,05	0,08	1,20	0,15	2,20
Putussibau Utara	0,63	0,18	1,20	2	1,10
Jumlah	**3,25**	**1,21**	**32,81**	**15,07**	**23,95**

Sumber : Dinas Pertanian dan Pangan Kab. Kapuas Hulu

Lanjutan **Tabel 2. 106Luas Panen Komoditi Buah-Buahan dan Sayuran Tahunan di Kabupaten Kapuas Hulu*(Satuan dalam Ha)***

(Keadaan per 31 Desember 2018)

Kecamatan	Komoditi					
	Nenas	Pepaya	Pisang	Rambutan	Salak	Sawo
Silat Hilir	-	0,03	0,21	10	-	0,15
Silat Hulu	0,01	0,03	0,11	7,60	-	-
Hulu Gurung	-	0,04	1,38	3,22	0,01	-
Bunut Hulu	0,01	0,05	0,29	2,06	-	0,04
Mentebah	0,01	0,15	0,26	2,75	0,07	0,03
Bika	0,01	0,08	1,52	0,90	-	-
Kalis	0,01	0,02	3,50	8,75	-	-
Putussibau Selatan	0,23	-	3,79	13,55	-	0,64
Embaloh Hilir	-	0,01	-	-	-	-
Bunut Hilir	-	-	0,46	3,78	-	0,20
Boyan Tanjung	-	-	-	-	-	-
Pengkadan	0,02	0,09	-	-	0,01	-
Jongkong	0,05	0,01	0,20	-	-	-
Selimbau	0,01	0,02	0,42	2,90	-	-
Suhaid	-	0,04	0,15	3,20	-	-
Seberuang	-	0,02	0,06	7,56	-	-
Semitau	0,01	0,07	0,33	6,46	-	0,17
Empanang	-	-	0,06	-	-	-
Puring Kencana	0,01	0,03	0,10	-	-	-
Badau	0,01	0,03	0,10	-	-	-
Batang Lupar	-	0,02	0,29	2,75	-	-
Embaloh Hulu	-	0,09	0,13	3,20	0,01	-
Putussibau Utara	0,01	0,06	0,45	10	0,03	-
Jumlah	**0,40**	**0,88**	**13,78**	**88,68**	**0,13**	**1,23**

Sumber : Dinas Pertanian dan Pangan Kab. Kapuas Hulu

Lanjutan **Tabel 2. 106Luas Panen Komoditi Buah-Buahan dan Sayuran Tahunan di Kabupaten Kapuas Hulu*(Satuan dalam Ha)***

(Keadaan per 31 Desember 2018)

Kecamatan	Komoditi				
	Sirsak	Sukun	Melinjo	Petai	Jengkol
Silat Hilir	0,07	0,20	-	0,15	-
Silat Hulu	0,05	0,30	-	2,05	1,50
Hulu Gurung	-	-	0,01	-	-
Bunut Hulu	0,06	0,15	0,18	0,25	0,07
Mentebah	0,15	0,15	-	0,20	0,15
Bika	0,04	0,10	-	-	-
Kalis	0,03	0,25	-	-	-
Putussibau Selatan	0,77	-	0,77	-	-
Embaloh Hilir	-	-	-	-	-
Bunut Hilir	0,02	-	-	-	-
Boyan Tanjung	-	-	-	-	-
Pengkadan	-	-	0,17	1,09	0,24
Jongkong	-	-	-	-	-
Selimbau	0,06	-	-	0,10	0,08
Suhaid	-	-	-	0,20	0,30
Seberuang	0,29	0,03	-	0,11	0,08

Sumber : Dinas Pertanian dan Pangan Kab. Kapuas Hulu

Lanjutan **Tabel 2. 106Luas Panen Komoditi Buah-Buahan dan Sayuran Tahunan di Kabupaten Kapuas Hulu*(Satuan dalam Ha)***

(Keadaan per 31 Desember 2018)

Kecamatan	Komoditi				
	Sirsak	Sukun	Melinjo	Petai	Jengkol
Semitau	0,13	0,18	-	0,20	0,16
Empanang	-	-	-	-	-
Puring Kencana	0,07	-	-	-	-
Badau	-	-	-	-	-
Batang Lupar	-	-	-	-	-
Embaloh Hulu	0,07	0,12	-	0,07	-
Putussibau Utara	0,25	0,75	-	0,40	0,50
Jumlah	**2,07**	**2,23**	**1,13**	**4,82**	**3,08**

Sumber : Dinas Pertanian dan Pangan Kab. Kapuas Hulu

Tabel 2. 107Produksi Komoditi Buah-Buahan dan Sayuran Tahunan di Kabupaten Kapuas Hulu*(Satuan dalam Kuintal)*

(Keadaan per 31 Desember 2018)

Kecamatan	Komoditi				
	Belimbing	Langsat	Durian	Jambu Biji	Jambu Air
Silat Hilir	2	-	450	12	3
Silat Hulu	8	2	3	4	12
Hulu Gurung	-	-	160	-	-
Bunut Hulu	7	8	1,750	35	35
Mentebah	10	28	475	26	13
Bika	-	-	6	3	1
Kalis	-	50	60	-	-
Putussibau Selatan	-	158	4,058	-	39
Embaloh Hilir	-	-	-	-	3
Bunut Hilir	-	4	5	-	24
Boyan Tanjung	-	-	-	-	50
Pengkadan	2	12	15	4	4
Jongkong	3	10	30	5	7
Selimbau	4	25	148	5	4
Suhaid	4	15	250	4	4
Seberuang	3	9	36	11	13
Semitau	131	126	126	148	170
Empanang	3	-	-	4	-
Puring Kencana	8	-	107	6	7
Badau	15	-	8	41	17
Batang Lupar	4	40	9	4	3
Embaloh Hulu	11	8	20	12	24
Putussibau Utara	11	10	30	15	22
Jumlah	**226**	**505**	**7,746**	**339**	**455**

Sumber : Dinas Pertanian dan Pangan Kab. Kapuas Hulu

Lanjutan **Tabel 2. 107 Produksi Komoditi Buah-Buahan dan Sayuran Tahunan di Kabupaten Kapuas Hulu*(Satuan dalam Kuintal)***

(Keadaan per 31 Desember 2018)

Kecamatan	Komoditi				
	Jeruk Siam	Jeruk Besar	Mangga	Manggis	Nangka
Silat Hilir	4	4	12	1	59
Silat Hulu	-	4	9	3	6
Hulu Gurung	4	-	-	-	-
Bunut Hulu	81	26	130	12	60
Mentebah	14	17	8	75	20
Bika	-	-	1	-	8
Kalis	-	-	25	-	15
Putussibau Selatan	356	-	346	-	-
Embaloh Hilir	-	4	12	-	21
Bunut Hilir	20	40	26	-	41
Boyan Tanjung	-	-	120	-	50
Pengkadan	3	1	3	2	4
Jongkong	11	5	18	3	30
Selimbau	4	3	30	5	65
Suhaid	-	5	85	5	63
Seberuang	-	-	4	4	29
Semitau	-	103	250	-	400
Empanang	-	8	-	-	58
Puring Kencana	-	-	46	-	10
Badau	-	-	43	12	644
Batang Lupar	4	1	2	-	4
Embaloh Hulu	19	18	5	1	210
Putussibau Utara	73	11	8	10	25
Jumlah	**593**	**250**	**1,183**	**133**	**1,822**

Sumber : Dinas Pertanian dan Pangan Kab. Kapuas Hulu

Lanjutan **Tabel 2. 107 Produksi Komoditi Buah-Buahan dan Sayuran Tahunan di Kabupaten Kapuas Hulu*(Satuan dalam Kuintal)***

(Keadaan per 31 Desember 2018)

Kecamatan	Komoditi					
	Nenas	Pepaya	Pisang	Rambutan	Salak	Sawo
Silat Hilir	15	6	117	150	-	1
Silat Hulu	11	4	22	2	-	-
Hulu Gurung	1	2	159	4	1	-
Bunut Hulu	242	643	165	12	1	3
Mentebah	26	15	168	158	6	1
Bika	6	4	8	1	-	-
Kalis	13	41	1,050	25	-	-
Putussibau Selatan	381	-	3,028	-	-	-
Embaloh Hilir	2	1	21	-	-	-
Bunut Hilir	14	-	29	6	4	11
Boyan Tanjung	-	-	-	-	-	-
Pengkadan	4	3	4	4	1	1
Jongkong	26	4	65	40	-	-
Selimbau	57	9	310	157	-	-
Suhaid	62	7	60	82	-	-
Seberuang	34	26	20	3	-	-

Sumber : Dinas Pertanian dan Pangan Kab. Kapuas Hulu

Lanjutan **Tabel 2. 107 Produksi Komoditi Buah-Buahan dan Sayuran Tahunan di Kabupaten Kapuas Hulu*(Satuan dalam Kuintal)***

(Keadaan per 31 Desember 2018)

Kecamatan	Komoditi					
	Nenas	Pepaya	Pisang	Rambutan	Salak	Sawo
Semitau	192	290	325	500	-	55
Empanang	4	-	12	-	-	-
Puring Kencana	7	11	129	29	-	-
Badau	5	32	37	-	-	-
Batang Lupar	10	6	45	-	-	-
Embaloh Hulu	45	92	52	15	3	-
Putussibau Utara	22	8	115	39	10	-
Jumlah	**1,179**	**1,204**	**5,941**	**1,227**	**26**	**72**

Sumber : Dinas Pertanian dan Pangan Kab. Kapuas Hulu

Lanjutan **Tabel 2. 107 Produksi Komoditi Buah-Buahan dan Sayuran Tahunan di Kabupaten Kapuas Hulu*(Satuan dalam Kuintal)***

(Keadaan per 31 Desember 2018)

Kecamatan	Komoditi				
	Sirsak	Sukun	Melinjo	Petai	Jengkol
Silat Hilir	4	4	1	2	-
Silat Hulu	3	4	-	2	7
Hulu Gurung	-	1	-	-	-
Bunut Hulu	36	10	11	17	-
Mentebah	9	12	-	10	20
Bika	4	4	-	-	-
Kalis	1	2	-	-	-
Putussibau Selatan	-	-	36	23	18
Embaloh Hilir	1	-	-	-	-
Bunut Hilir	4	-	-	-	-
Boyan Tanjung	-	-	-	2	-
Pengkadan	2	1	2	12	7
Jongkong	3	6	-	-	-
Selimbau	11	-	-	22	15
Suhaid	-	-	-	17	13
Seberuang	14	1	3	1	2
Semitau	115	50	-	33	75
Empanang	-	-	-	-	-
Puring Kencana	8	-	-	-	3
Badau	-	-	-	-	-
Batang Lupar	-	-	-	-	-
Embaloh Hulu	30	5	-	2	-
Putussibau Utara	9	11	-	5	9
Jumlah	**254**	**111**	**53**	**148**	**169**

Sumber : Dinas Pertanian dan Pangan Kab. Kapuas Hulu

Tabel 2. 108Produktivitas Komoditi Buah-Buahan dan Sayuran Tahunan di Kabupaten Kapuas Hulu*(Satuan dalam Ku/Ha)*

(Keadaan per 31 Desember 2018)

Kecamatan	Komoditi				
	Belimbing	Langsat	Durian	Jambu Biji	Jambu Air
Silat Hilir	24.00	-	90.00	18.95	5.45
Silat Hulu	126.32	2.22	0.23	6.98	9.60
Hulu Gurung	-	-	58.39	-	-
Bunut Hulu	161.54	10.13	42.17	420.00	233.33
Mentebah	100.00	18.67	14.84	26.17	13.83
Bika	-	-	0.46	39.13	-
Kalis	-	2.70	3.53	-	-
Putussibau Selatan	-	13.98	150.02	-	30.95
Bunut Hilir	-	33.33	14.29	-	160.00
Pengkadan	14.00	21.43	11.19	-	20.00
Jongkong	-	-	-	50.00	14.00
Selimbau	150.00	50.00	134.55	53.57	14.81
Suhaid	60.00	10.00	41.67	30.00	20.00
Seberuang	180.00	1.40	0.86	21.29	86.67
Semitau	1708.70	52.94	16.30	765.52	459.46
Empanang	45.00	-	-	40.00	-
Puring Kencana	80.00	-	-	90.00	23.33
Badau	642.86	-	-	492.00	-
Batang Lupar	21.05	3.93	0.52	12.63	16.67
Embaloh Hulu	165.00	4.76	3.28	69.23	160.00
Putussibau Utara	165.00	5.00	2.00	60.00	62.86
Jumlah	**3643.47**	**230.49**	**584.30**	**2195.47**	**1330.96**

Sumber : Dinas Pertanian dan Pangan Kab. Kapuas Hulu

Lanjutan **Tabel 2. 108Produktivitas Komoditi Buah-Buahan dan Sayuran Tahunan di Kabupaten Kapuas Hulu*(Satuan dalam Ku/Ha)***

(Keadaan per 31 Desember 2018)

Kecamatan	Komoditi				
	Jeruk Siam	Jeruk Besar	Mangga	Manggis	Nangka
Silat Hilir	-	120.00	4.80	5.00	19.34
Silat Hulu	-	66.67	25.71	10.00	6.00
Hulu Gurung	32.00	-	-	-	-
Bunut Hulu	-	487.50	162.50	46.15	70.59
Mentebah	74.67	69.86	10.00	50.00	23.53
Bika	-	-	0.93	-	8.79
Kalis	-	-	16.13	-	1.83
Putussibau Selatan	196.41	-	38.79	-	-
Embaloh Hilir	-	-	-	-	-
Bunut Hilir	266.67	300.00	21.67	-	91.11
Pengkadan	21.05	-	-	-	-
Jongkong	55.00	-	13.33	-	-
Selimbau	400.00	60.00	64.00	71.43	59.63
Suhaid	-	150.00	37.78	25.00	30.00
Seberuang	-	-	2.96	1.25	-

Sumber : Dinas Pertanian dan Pangan Kab. Kapuas Hulu

Lanjutan **Tabel 2. 108Produktivitas Komoditi Buah-Buahan dan Sayuran Tahunan di Kabupaten Kapuas Hulu*(Satuan dalam Ku/Ha)***

(Keadaan per 31 Desember 2018)

Kecamatan	Komoditi				
	Jeruk Siam	Jeruk Besar	Mangga	Manggis	Nangka
Semitau	-	2,060.00	304.88	-	975.61
Empanang	-	120.00	-	-	46.40
Puring Kencana	-	-	153.33	-	-
Badau	-	-	143.33	-	4,600.00
Batang Lupar	160.00	7.00	0.31	-	11.43
Embaloh Hulu	380.00	225.00	4.17	6.67	95.45
Putussibau Utara	116.80	60.00	6.67	5.00	22.73
Jumlah	**1,702.60**	**3,726.35**	**1,011.13**	**220.50**	**6,062.45**

Sumber : Dinas Pertanian dan Pangan Kab. Kapuas Hulu

Lanjutan **Tabel 2. 108 Produksi Komoditi Buah-Buahan dan Sayuran Tahunan di Kabupaten Kapuas Hulu*(Satuan dalam Ku/Ha)***

(Keadaan per 31 Desember 2018)

Kecamatan	Komoditi					
	Nenas	Pepaya	Pisang	Rambutan	Salak	Sawo
Silat Hilir	3,750.00	200.00	570.73	15.00	-	6.67
Silat Hulu	1,375.00	133.33	200.00	0.26	-	-
Hulu Gurung	-	57.14	115.64	1.24	80.00	-
Bunut Hulu	33,611.11	12,860.00	578.95	5.83	-	75.00
Mentebah	5,200.00	103.45	656.25	57.45	82.76	33.33
Bika	652.17	51.28	5.27	1.11	-	-
Kalis	1,805.56	2,050.00	300.00	2.86	-	-
Putussibau Selatan	1,629.60	-	800.00	-	-	-
Embaloh Hilir	-	76.92	-	-	-	-
Bunut Hilir	7,000.00	-	63.32	1.59	1,600.00	55.00
Boyan Tanjung	-	-	-	-	-	-
Pengkadan	192.31	32.97	-	-	166.67	-
Jongkong	541.67	400.00	325.00	-	-	-
Selimbau	7,125.00	450.00	738.10	54.14	-	-
Suhaid	12,916.67	175.00	400.00	25.63	-	-
Seberuang	20,238.10	1,733.33	322.58	0.40	-	-
Semitau	26,666.67	4,264.71	973.05	77.40	-	323.53
Empanang	10,000.00	-	200.00	-	-	-
Puring Kencana	1,000.00	343.75	1,290.00	-	-	-
Badau	644.33	1,185.19	385.42	-	-	-
Batang Lupar	5,000.00	250.00	153.58	-	-	-
Embaloh Hulu	11,250.00	1,022.22	400.00	4.69	400.00	-
Putussibau Utara	2,750.00	133.33	257.85	3.90	333.33	-
Jumlah	**153,348.19**	**25,522.62**	**8,735.74**	**251.50**	**2,662.76**	**493.53**

Sumber : Dinas Pertanian dan Pangan Kab. Kapuas Hulu

Lanjutan **Tabel 2. 108 Produksi Komhoditi Buah-Buahan dan Sayuran Tahunan di Kabupaten Kapuas Hulu*(Satuan dalam Ku/Ha)***

(Keadaan per 31 Desember 2018)

Kecamatan	Komoditi				
	Sirsak	Sukun	Melinjo	Petai	Jengkol
Silat Hilir	54.55	20.00	-	13.33	-
Silat Hulu	60.00	13.33	-	0.98	4.67
Hulu Gurung	-	-	-	-	-
Bunut Hulu	600.00	66.67	61.29	68.00	-
Mentebah	60.00	80.00	-	50.00	133.33
Bika	100.00	40.00	-	-	-
Kalis	30.00	8.00	-	-	-
Putussibau Selatan	-	-	46.80	-	-
Embaloh Hilir	-	-	-	-	-
Bunut Hilir	171.43	-	-	-	-
Boyan Tanjung	-	-	-	-	-
Pengkadan	-	-	11.56	11.01	29.17
Jongkong	-	-	-	-	-
Selimbau	183.33	-	-	220.00	187.50
Suhaid	-	-	-	85.00	43.33
Seberuang	48.84	33.33	-	9.00	25.00
Semitau	884.62	277.78	-	165.00	468.75
Empanang	-	-	-	-	-
Puring Kencana	120.00	-	-	-	-
Badau	-	-	-	-	-
Batang Lupar	-	-	-	-	-
Embaloh Hulu	409.09	41.67	-	28.57	-
Putussibau Utara	36.00	14.67	-	12.50	18.00
Jumlah	**2,757.85**	**595.44**	**119.64**	**663.48**	**909.75**

Sumber : Dinas Pertanian dan Pangan Kab. Kapuas Hulu

Tabel 2. 109Realisasi Tanaman Padi

Luas Tanaman Sawah Bukan Sawahdi Wilayah Kabupaten Kapuas Hulu

(Keadaan per 31 Desember 2018)

Kecamatan	Lahan Sawah	Lahan Bukan Sawah	Tanam Padi
Silat Hilir	124	268	392
Silat Hulu	85	780	865
Hulu Gurung	1,191	511	1,702
Bunut Hulu	927	490	1,417
Mentebah	401	1,286	1,687
Bika	270	720	990
Kalis	1,011	1,978	2,989
Putussibau Selatan	1,625	143	3,055
Embaloh Hilir	270	140	410
Bunut Hilir	260	7	267
Boyan Tanjung	284	715	999
Pengkadan	853	616	1,469
Jongkong	1,365	20	1,385
Selimbau	510	90	600
Suhaid	407	323	730
Seberuang	653	1,237	189

Sumber : Dinas Pertanian dan Pangan Kab. Kapuas Hulu

Lanjutan **Tabel 2. 109Realisasi Tanaman Padi**
Luas Tanaman Sawah Bukan Sawahdi Wilayah Kabupaten Kapuas Hulu
(Keadaan per 31 Desember 2018)

Kecamatan	Lahan Sawah	Lahan Bukan Sawah	Tanam Padi
Semitau	298	644	942
Empanang	-	933	933
Puring Kencana	50	485	535
Badau	35	781	816
Batang Lupar	55	815	870
Embaloh Hulu	465	1,135	16
Putussibau Utara	635	165	2,285
Jumlah	**11,774**	**17,054**	**28,828**

Sumber : Dinas Pertanian dan Pangan Kab. Kapuas Hulu

Tabel 2. 110Realisasi Tanaman Padi Luas Panen Sawah Bukan Sawah di Wilayah Kabupaten Kapuas Hulu
(Keadaan per 31 Desember 2018)

Kecamatan	Lahan Sawah	Lahan Bukan Sawah	Panen Padi
Silat Hilir	25	411	436
Silat Hulu	170	688	858
Hulu Gurung	1,277	298	1,575
Bunut Hulu	945	414	1,359
Mentebah	615	440	1,055
Bika	255	1,135	139
Kalis	904	1,366	227
Putussibau Selatan	1,768	2,069	3,837
Embaloh Hilir	225	165	390
Bunut Hilir	175	7	182
Boyan Tanjung	85	715	800
Pengkadan	963	1,183	2,146
Jongkong	149	230	172
Selimbau	565	107	672
Suhaid	656	331	987
Seberuang	636	827	1,463
Semitau	258	630	888
Empanang	84	948	1,032
Puring Kencana	60	371	431
Badau	25	431	456
Batang Lupar	105	884	989
Embaloh Hulu	311	586	897
Putussibau Utara	106	470	153
	12,657	**14,706**	**27,363**

Sumber : Dinas Pertanian dan Pangan Kab. Kapuas Hulu

Tabel 2. 111Rekapitulasi Panen Ubi Kayudi Wilayah Kabupaten Kapuas Hulu
(Keadaan per 31 Desember 2018)

Kecamatan	Total (Lahan Sawah + Lahan Bukan Sawah)			
	Jan-Apr	Mei-Ags	Sep-Des	Jan-Des
Silat Hilir	-	-	2	2
Silat Hulu	4	4	4	6
Hulu Gurung	2	6	3	6
Bunut Hulu	2	4	4	6
Mentebah	4	10	20	26
Bika	-	-	1	1
Kalis	-	15	-	-
Putussibau Selatan	-	-	23	23
Embaloh Hilir	-	-	1	1
Bunut Hilir	2	10	5	8
Boyan Tanjung	5	-	3	5
Pengkadan	6	-	4	5
Jongkong	15	-	-	5
Selimbau	-	4	7	8
Suhaid	21	21	18	27
Seberuang	33	54	45	65
Semitau	4	1	5	7
Empanang	-	6	2	4
Puring Kencana	3	-	-	1
Badau	9	3	4	5
Batang Lupar	7	8	8	12
Embaloh Hulu	-	2	3	4
Putussibau Utara	5	5	7	9
Jumlah	**122**	**153**	**169**	**444**

Sumber : Dinas Pertanian dan Pangan Kab. Kapuas Hulu

Tabel 2. 112Rekapitulasi Panen Ubi Jalardi Wilayah Kabupaten Kapuas Hulu
(Keadaan per 31 Desember 2018)

Kecamatan	Total (Lahan Sawah + Lahan Bukan Sawah)			
	Jan-Apr	Mei-Ags	Sep-Des	Jan-Des
Silat Hilir	-	-	-	-
Silat Hulu	-	-	-	-
Hulu Gurung	1	-	2	3
Bunut Hulu	-	1	3	3
Mentebah	1	2	-	-
Bika	-	-	-	-
Kalis	2	-	1	1
Putussibau Selatan	-	1	-	-
Embaloh Hilir	-	-	3	7
Bunut Hilir	3	3	-	-
Boyan Tanjung	-	-	2	3
Pengkadan	3	1	-	-
Jongkong	-	-	3	3

Sumber : Dinas Pertanian dan Pangan Kab. Kapuas Hulu

*Lanjutan***Tabel 2. 112 Rekapitulasi Panen Ubi Jalardi Wilayah Kabupaten Kapuas Hulu**
(Keadaan per 31 Desember 2018)

Kecamatan	Total (Lahan Sawah + Lahan Bukan Sawah)			
	Jan-Apr	Mei-Ags	Sep-Des	Jan-Des
Selimbau	-	-	-	-
Suhaid	-	-	-	-
Seberuang	-	-	2	3
Semitau	1	1	-	-
Empanang	-	-	-	-
Puring Kencana	-	-	1	2
Badau	6	2	-	-
Batang Lupar	-	-	-	-
Embaloh Hulu	-	-	-	-
Putussibau Utara	-	-	-	-
Jumlah	**17**	**11**	**17**	**45**

Sumber : Dinas Pertanian dan Pangan Kab. Kapuas Hulu

Tabel 2. 113Rekapitulasi Panen Kacang Tanahdi Wilayah Kabupaten Kapuas Hulu
(Keadaan per 31 Desember 2018)

Kecamatan	Total (Lahan Sawah + Lahan Bukan Sawah)			
	Jan-Apr	Mei-Ags	Sep-Des	Jan-Des
Silat Hilir	-	-	-	-
Silat Hulu	-	-	-	-
Hulu Gurung	-	-	-	-
Bunut Hulu	1	2	1	1
Mentebah	-	1	1	1
Bika	-	-	-	-
Kalis	3	3	3	3
Putussibau Selatan	-	-	2	2
Embaloh Hilir	-	-	-	-
Bunut Hilir	-	-	-	-
Boyan Tanjung	-	-	-	-
Pengkadan	4	3	3	4
Jongkong	-	-	-	-
Selimbau	-	-	-	-
Suhaid	-	-	-	-
Seberuang	-	-	-	-
Semitau	-	-	-	-
Empanang	-	-	-	-
Puring Kencana	-	-	-	-
Badau	-	-	-	-
Batang Lupar	-	-	-	-
Embaloh Hulu	-	-	-	-
Putussibau Utara	-	-	-	-
Jumlah	**8**	**9**	**10**	**27**

Sumber : Dinas Pertanian dan Pangan Kab. Kapuas Hulu

Tabel 2. 114Rekapitulasi Panen Kacang Hijaudi Wilayah Kabupaten Kapuas Hulu
(Keadaan per 31 Desember 2018)

Kecamatan	Total (Lahan Sawah + Lahan Bukan Sawah)			
	Jan-Apr	Mei-Ags	Sep-Des	Jan-Des
Silat Hulu	1	-	-	1
Mentebah	-	1	-	1
Jumlah	**1**	**1**	**-**	**2**

Sumber : Dinas Pertanian dan Pangan Kab. Kapuas Hulu

Tabel 2. 115Rekapitulasi Tanam Jagung SLPTTdi Wilayah Kabupaten Kapuas Hulu
(Keadaan per 31 Desember 2018)

Kecamatan	Total (Lahan Sawah + Lahan Bukan Sawah)			
	Jan-Apr	Mei-Ags	Sep-Des	Jan-Des
Silat Hilir	-	-	20	20
Silat Hulu	-	-	45	45
Bunut Hulu	-	-	17	17
Mentebah	10	1	60	71
Kalis	10	7	63	80
Putussibau Selatan	-	-	60	60
Boyan Tanjung	-	-	25	25
Pengkadan	-	-	67	67
Suhaid	4	3	35	42
Empanang	-	-	3	3
Badau	-	-	30	30
Batang Lupar	-	-	15	15
Embaloh Hulu	-	-	60	60
Jumlah	**24**	**11**	**500**	**535**

Sumber : Dinas Pertanian dan Pangan Kab. Kapuas Hulu

Tabel 2. 116Rekapitulasi Tanam Jagung NON SLPTTdi Wilayah Kabupaten Kapuas Hulu
(Keadaan per 31 Desember 2018)

Kecamatan	Total (Lahan Sawah + Lahan Bukan Sawah)			
	Jan-Apr	Mei-Ags	Sep-Des	Jan-Des
Silat Hulu	-	3	-	3
Mentebah	1	2	-	3
Kalis	-	10	30	40
Putussibau Selatan	5	1	-	6
Boyan Tanjung	-	-	5	5
Pengkadan	-	-	4	4
Jongkong	15	2	1	18
Puring Kencana	-	6	2	8
Badau	-	-	-	-
Batang Lupar	-	-	30	30
Jumlah	**21**	**24**	**72**	**117**

Sumber : Dinas Pertanian dan Pangan Kab. Kapuas Hulu

Tabel 2. 117Rekapitulasi Tanam Jagung Hibrida (SLPTT + NON SLPTT) di Wilayah Kabupaten Kapuas Hulu

(Keadaan per 31 Desember 2018)

Kecamatan	Total (Lahan Sawah + Lahan Bukan Sawah)			
	Jan-Apr	Mei-Ags	Sep-Des	Jan-Des
Silat Hilir	-	-	20	20
Silat Hulu	-	3	45	48
Bunut Hulu	-	-	17	17
Mentebah	11	3	60	74
Kalis	10	17	93	120
Putussibau Selatan	5	1	60	66
Boyan Tanjung	-	-	30	30
Pengkadan	-	-	71	71
Jongkong	15	2	1	18
Suhaid	4	3	35	42
Empanang	-	-	3	3
Puring Kencana	-	6	2	8
Badau	-	-	30	30
Batang Lupar	-	-	45	45
Embaloh Hulu	-	-	60	60
Jumlah	**45**	**35**	**572**	**652**

Sumber : Dinas Pertanian dan Pangan Kab. Kapuas Hulu

Tabel 2. 118Rekapitulasi Tanam Jagung Kompositdi Wilayah Kabupaten Kapuas Hulu

(Keadaan per 31 Desember 2018)

Kecamatan	Total (Lahan Sawah + Lahan Bukan Sawah)			
	Jan-Apr	Mei-Ags	Sep-Des	Jan-Des
Silat Hilir	-	-	1	1
Hulu Gurung	8	10	7	25
Bunut Hulu	5	5	-	10
Bunut Hilir	-	2	-	2
Selimbau	-	9	5	14
Semitau	4	2	3	9
Putussibau Utara	3	5	50	58
Jumlah	**20**	**33**	**66**	**119**

Sumber : Dinas Pertanian dan Pangan Kab. Kapuas Hulu

Tabel 2. 119Rekapitulasi Tanam Jagung Lokaldi Wilayah Kabupaten Kapuas Hulu

(Keadaan per 31 Desember 2018)

Kecamatan	Total (Lahan Sawah + Lahan Bukan Sawah)			
	Jan-Apr	Mei-Ags	Sep-Des	Jan-Des
Silat Hilir	-	5	2	7
Mentebah	2	3	1	6
Bika	5	47	5	57
Putussibau Selatan	-	10	15	25
Embaloh Hilir	-	-	2	2
Bunut Hilir	7	4	-	11
Boyan Tanjung	-	-	3	3
Pengkadan	-	8	-	8
Selimbau	-	4	4	8

Sumber : Dinas Pertanian dan Pangan Kab. Kapuas Hulu

Lanjutan **Tabel 2. 119Rekapitulasi Tanam Jagung Lokaldi Wilayah Kabupaten Kapuas Hulu**
(Keadaan per 31 Desember 2018)

Kecamatan	Total (Lahan Sawah + Lahan Bukan Sawah)			
	Jan-Apr	Mei-Ags	Sep-Des	Jan-Des
Suhaid	1	7	5	13
Seberuang	1	16	43	60
Semitau	2	6	3	11
Empanang	-	-	1	1
Badau	-	7	14	21
Batang Lupar	15	20	25	60
Embaloh Hulu	-	58	127	185
Putussibau Utara	4	6	5	15
	37	201	255	493

Sumber : Dinas Pertanian dan Pangan Kab. Kapuas Hulu

Tabel 2. 120Rekapitulasi Tanam Jagung di Wilayah Kabupaten Kapuas Hulu
(Keadaan per 31 Desember 2018)

Kecamatan	Total (Lahan Sawah + Lahan Bukan Sawah)			
	Jan-Apr	Mei-Ags	Sep-Des	Jan-Des
Silat Hilir	-	5	23	28
Silat Hulu	-	3	45	48
Hulu Gurung	8	10	7	25
Bunut Hulu	5	5	17	27
Mentebah	13	6	61	80
Bika	5	47	5	57
Kalis	10	17	93	120
Putussibau Selatan	5	11	75	91
Embaloh Hilir	-	-	2	2
Bunut Hilir	7	6	-	13
Boyan Tanjung	-	-	33	33
Pengkadan	-	8	71	79
Jongkong	15	2	1	18
Selimbau	-	13	9	22
Suhaid	5	10	20	35
Seberuang	1	16	43	60
Semitau	6	8	6	20
Empanang	-	-	4	4
Puring Kencana	-	6	2	8
Badau	-	7	44	51
Batang Lupar	15	20	70	105
Embaloh Hulu	-	58	187	245
Putussibau Utara	7	11	55	73
Jumlah	**102**	**269**	**873**	**1244**

Sumber : Dinas Pertanian dan Pangan Kab. Kapuas Hulu

Tabel 2. 121Rekapitulasi Tanam Kedelai SLPTT di Wilayah Kabupaten Kapuas Hulu

(Keadaan per 31 Desember 2018)

Kecamatan	Total (Lahan Sawah + Lahan Bukan Sawah)			
	Jan-Apr	Mei-Ags	Sep-Des	Jan-Des
Silat Hilir	-	6	14	20
Bunut Hulu	-	20	-	20
Mentebah	1	42	-	43
Bika	-	15	5	20
Kalis	-	14	21	35
Putussibau Selatan	-	25	7	32
Boyan Tanjung	-	20	-	20
Pengkadan	-	10	-	10
Putussibau Utara	2	2	-	4
Jumlah	3	154	47	204

Sumber : Dinas Pertanian dan Pangan Kab. Kapuas Hulu

Tabel 2. 122Rekapitulasi Tanam Kedelai di Wilayah Kabupaten Kapuas Hulu

(Keadaan per 31 Desember 2018)

Kecamatan	Total (Lahan Sawah + Lahan Bukan Sawah)			
	Jan-Apr	Mei-Ags	Sep-Des	Jan-Des
Silat Hilir	-	6	14	20
Bunut Hulu	-	20	-	20
Mentebah	1	42	-	43
Bika	-	15	5	20
Kalis	-	14	21	35
Putussibau Selatan	-	25	7	32
Boyan Tanjung	-	20	-	20
Pengkadan	-	10	-	10
Putussibau Utara	2	2	-	4
Jumlah	**3**	**154**	**47**	**204**

Sumber : Dinas Pertanian dan Pangan Kab. Kapuas Hulu

Tabel 2. 123Rekapitulasi Tanam Ubi Kayudi Wilayah Kabupaten Kapuas Hulu

(Keadaan per 31 Desember 2018)

Kecamatan	Total (Lahan Sawah + Lahan Bukan Sawah)			
	Jan-Apr	Mei-Ags	Sep-Des	Jan-Des
Silat Hilir	3	3	2	8
Silat Hulu	2	5	3	10
Hulu Gurung	7	4	1	12
Bunut Hulu	4	3	5	12
Mentebah	43	4	6	53
Bika	1	-	2	3
Kalis	-	5	4	9
Putussibau Selatan	23	-	-	23
Embaloh Hilir	-	1	-	1
Bunut Hilir	7	8	1	16
Boyan Tanjung	6	-	2	8
Pengkadan	6	-	-	6

Sumber : Dinas Pertanian dan Pangan Kab. Kapuas Hulu

Lanjutan **Tabel 2. 123Rekapitulasi Tanam Ubi Kayudi Wilayah Kabupaten Kapuas Hulu**
(Keadaan per 31 Desember 2018)

Kecamatan	Total (Lahan Sawah + Lahan Bukan Sawah)			
	Jan-Apr	Mei-Ags	Sep-Des	Jan-Des
Jongkong	10	-	-	10
Selimbau	-	12	5	17
Suhaid	26	14	25	65
Seberuang	53	-	14	67
Semitau	-	-	5	5
Empanang	-	5	3	8
Puring Kencana	-	6	3	9
Badau	2	4	2	8
Batang Lupar	6	10	9	25
Embaloh Hulu	1	35	-	36
Putussibau Utara	5	5	7	17
Jumlah	**205**	**124**	**99**	**428**

Sumber : Dinas Pertanian dan Pangan Kab. Kapuas Hulu

Tabel 2. 124Rekapitulasi Tanam Ubi Jalardi Wilayah Kabupaten Kapuas Hulu
(Keadaan per 31 Desember 2018)

Kecamatan	Total (Lahan Sawah + Lahan Bukan Sawah)			
	Jan-Apr	Mei-Ags	Sep-Des	Jan-Des
Bunut Hulu	-	2	2	4
Mentebah	2	3	1	6
Kalis	-	-	3	3
Putussibau Selatan	1	1	-	2
Bunut Hilir	5	5	-	10
Pengkadan	1	2	-	3
Selimbau	-	2	2	4
Semitau	-	-	1	1
Empanang	-	2	2	4
Badau	3	4	1	8
Jumlah	**12**	**21**	**12**	**45**

Sumber : Dinas Pertanian dan Pangan Kab. Kapuas Hulu

Tabel 2. 125Rekapitulasi Tanam Kacang Tanahdi Wilayah Kabupaten Kapuas Hulu
(Keadaan per 31 Desember 2018)

Kecamatan	Total (Lahan Sawah + Lahan Bukan Sawah)			
	Jan-Apr	Mei-Ags	Sep-Des	Jan-Des
Bunut Hulu	3	-	1	4
Mentebah	1	1	-	2
Kalis	3	6	-	9
Putussibau Selatan	-	1	1	2
Pengkadan	5	3	-	8
Jumlah	**12**	**11**	**2**	**25**

Sumber : Dinas Pertanian dan Pangan Kab. Kapuas Hulu

Tabel 2. 126Rekapitulasi Tanam Kacang Hijaudi Wilayah Kabupaten Kapuas Hulu

(Keadaan per 31 Desember 2018)

Kecamatan	Total (Lahan Sawah + Lahan Bukan Sawah)			
	Jan-Apr	Mei-Ags	Sep-Des	Jan-Des
Mentebah	2	-	-	2
	2	-	-	2

Sumber : Dinas Pertanian dan Pangan Kab. Kapuas Hulu

Tabel 2. 127Luas Tanam, Panen, Provitas dan Produksi Lahan Sawah dan Bukan Sawah dalam (Ha) di Wilayah Kabupaten Kapuas Hulu

(Keadaan per 31 Desember 2018)

Kecamatan	Jagung		Kacang Hijau		Kacang Tanah		Kedelai		Ubi Kayu		Ubi Jalar	
	LT	LP	LT	LP	LT	LP	LT	LP	LT	LP	LT	LP
Silat Hilir	28	15	-	-	-	-	20	20	8	2	-	-
Silat Hulu	48	35	-	-	-	-	-	-	10	6	-	-
Hulu Gurung	25	20	-	-	-	-	-	-	12	6	-	-
Bunut Hulu	27	52	-	-	4	1	20	7	12	6	4	3
Mentebah	80	24	2	1	2	1	43	9	53	26	6	3
Bika	57	1	-	-	-	-	20	-	3	1	-	-
Kalis	120	190	-	-	9	3	35	9	9	-	3	-
Putussibau Selatan	91	68	-	-	2	2	32	15	23	23	2	1
Embaloh Hilir	2	2	-	-	-	-	-	-	1	1	-	-
Bunut Hilir	13	2	-	-	-	-	-	-	16	8	10	7
Boyan Tanjung	33	100	-	-	-	-	20	10	8	5	-	-
Pengkadan	79	169	-	-	8	4	10	10	6	5	3	3
Jongkong	18	-	-	-	-	-	-	-	10	5	-	-
Selimbau	22	4	-	-	-	-	-	-	17	8	4	3
Suhaid	35	70	-	-	-	-	-	-	65	27	-	-
Seberuang	60	80	-	-	-	-	-	-	67	65	-	-
Semitau	20	2	-	-	-	-	-	-	5	7	1	3
Empanang	4	-	-	-	-	-	-	-	8	4	4	-
Puring Kencana	8	9	-	-	-	-	-	-	9	1	-	-
Badau	51	8	-	-	-	-	-	-	8	5	8	2
Batang Lupar	105	112	-	-	-	-	-	-	25	12	-	-
Embaloh Hulu	245	212	-	-	-	-	-	-	36	4	-	-
Putussibau Utara	73	17	-	-	-	-	4	1	17	9	-	-
Jumlah	**1,244**	**1,192**	**2**	**1**	**25**	**11**	**204**	**81**	**428**	**236**	**45**	**25**

Keterangan : LT = Luas Tanam, LP= Luas Panen

Sumber : Dinas Pertanian dan Pangan Kab. Kapuas Hulu

B. Penyuluh Pertanian

Tabel 2. 128Jumlah Penyuluh Pertanian per Kecamatandi Kabupaten Kapuas Hulu
(Keadaan per 31 Desember 2018)

Wilayah Kerja	PNS Daerah	Kontrak Pusat	Kontrak Daerah
Putussibau Utara	8	2	3
Putussibau Selatan	9	1	1
Bika	2	1	3
Kalis	6	-	3
Mentebah	5	-	2
Boyan Tanjung	7	3	-
Pengkadan	6	3	-
Hulu Gurung	6	3	-
Seberuang	5	1	-
Semitau	2	-	-
Suhaid	2	1	1
Selimbau	5	-	-
Jongkong	2	3	2
Bunut Hilir	2	-	-
Bunut Hulu	4	3	1
Embaloh Hilir	1	1	-
Embaloh Hulu	3	1	-
Batang Lupar	1	1	2
Badau	2	-	-
Empanang	2	-	-
Puring Kencana	-	1	-
Silat Hilir	3	1	1
Silat Hulu	1	1	-
Kelompok Jabfung	5	-	1
Jumlah	**89**	**27**	**20**

Sumber : Dinas Pertanian dan Pangan Kab. Kapuas Hulu

Tabel 2. 129Data Penyuluh PertanianBerdasarkan Tingkat Pendidikan di Kabupaten Kapuas Hulu
(Keadaan per 31 Desember 2018)

Wilayah Kerja	Penyuluh Pertanian			
	Slta	D.III	S-1	S-2
Putussibau Utara	3	3	7	-
Putussibau Selatan	2	1	7	1
Bika	4	-	2	-
Kalis	3	1	5	-
Mentebah	2	1	4	-
Boyan Tanjung	5	1	4	-
Pengkadan	6	-	3	-
Hulu Gurung	4	2	3	-
Seberuang	-	1	5	-
Semitau	2	-	-	-
Suhaid	2	1	1	-

Sumber : Dinas Pertanian dan Pangan Kab. Kapuas Hulu

Lanjutan **Tabel 2. 129Data Penyuluh PertanianBerdasarkan Tingkat Pendidikan di Kabupaten Kapuas Hulu**

(Keadaan per 31 Desember 2018)

Wilayah Kerja	Penyuluh Pertanian			
	Slta	D.III	S-1	S-2
Selimbau	1	1	3	-
Jongkong	2	2	3	-
Bunut Hilir	1	-	1	-
Bunut Hulu	2	-	6	-
Embaloh Hilir	1	1	-	-
Embaloh Hulu	1	-	3	-
Batang Lupar	1	1	2	-
Badau	2	-	-	-
Empanang	1	-	1	-
Puring Kencana	-	-	1	-
Silat Hilir	3	1	1	-
Silat Hulu	-	-	2	-
Kelompok Jabfung	-	-	6	-
Jumlah	**48**	**17**	**70**	**1**

Sumber : Dinas Pertanian dan Pangan Kab. Kapuas Hulu

Tabel 2. 130Jumlah Balai Penyuluhan Pertanian dan Wilayah Kerjanya di Kabupaten Kapuas Hulu

(Keadaan per 31 Desember 2018)

Balai Penyuluhan	Wilayah Kerja (Kecamatan)
Seluan	Putussibau Utara
Kedamin	Putussibau Selatan Dan Bika
Bunut Hilir	Bunut Hilir Dan Embaloh Hilir
Tekalong	Mentebah Dan Kalis
Sungai Besar	Bunut Hulu
Boyan Tanjung	Boyan Tanjung
Semelangit	Pengkadan
Tepuai	Hulu Gurung
Temenang	Jongong
Selimbau	Selimbau Dan Suhaid
Sejiram	Seberuang Dan Semitau
Miau Merah	Silat Hilir Dan Silat Hulu
Lanjak	Embaloh Hulu, Batang Lupar, Badau, Empanang, Dan Puring Kencana

Sumber : Dinas Pertanian dan Pangan Kab. Kapuas Hulu

Tabel 2. 131Jumlah Balai Penyuluhan Pertanian dan Wilayah Kerjanya per Kecamatan dengan Komoditas Pangan, BUN, Ternak dan Sayuran di Kabupaten Kapuas Hulu

(Keadaan per 31 Desember 2018)

Kecamatan	Jumlah Gapoktan	Jumlah Anggota (Orang)
Putussibau Utara	11	1,258
Putussibau Selatan	13	2,535
Bika	6	648
Kalis	7	1,457
Mentebah	6	998
Boyan Tanjung	10	1,466
Pengkadan	11	2,393
Hulu Gurung	14	2,376
Seberuang	7	967
Semitau	5	50
Suhaid	2	114
Selimbau	6	287
Jongkong	9	1,547
Bunut Hilir	5	363
Bunut Hulu	7	1,286
Embaloh Hilir	5	600
Embaloh Hulu	5	625
Batang Lupar	5	524
Badau	4	166
Empanang	1	39
Puring Kencana	3	246
Silat Hilir	11	1,572
Silat Hulu	13	1,221
Jumlah	**166**	**22,738**

Sumber : Dinas Pertanian dan Pangan Kab. Kapuas Hulu

C. Kelompok Tani

Tabel 2. 132Data Kelompok TaniTanaman Pangan, Hortikultura, Perkebunan, dan Peternakandi Kabupaten Kapuas Hulu

(Keadaan per 31 Desember 2018)

Kecamatan	Pertanian
Putussibau Utara	80
Putussibau Selatan	129
Bika	51
Kalis	103
Mentebah	56
Boyan Tanjung	84
Pengkadan	106
Hulu Gurung	106
Seberuang	88
Semitau	18
Suhaid	25

Sumber : Dinas Pertanian dan Pangan Kab. Kapuas Hulu

Tabel 2. 133Data Kelompok TaniTanaman Pangan, Hortikultura, Perkebunan, dan Peternakandi Kabupaten Kapuas Hulu

(Keadaan per 31 Desember 2018)

Kecamatan	Pertanian
Selimbau	41
Jongkong	88
Bunut Hilir	32
Bunut Hulu	93
Embaloh Hilir	40
Embaloh Hulu	46
Batang Lupar	43
Badau	24
Empanang	6
Puring Kencana	24
Silat Hilir	69
Silat Hulu	66
Jumlah	**1,418**

Sumber : Dinas Pertanian dan Pangan Kab. Kapuas Hulu

Tabel 2. 134Data Kelompok Tani Jabatan Fungsional Per Kecamatandi Kabupaten Kapuas Hulu

(Keadaan per 31 Desember 2018)

Wilayah Kerja	Jabatan Fungsional									
	pp	CPP	PP1	PM	CPP1	P4	CP3	PL	PLL	PMD
Putussibau Utara	2	2	1	1	-	-	-	1	1	-
Putussibau Selatan	-	3	-	3	-	-	-	-	2	1
Bika	-	1	-	-	-	-	-	1	-	-
Kalis	-	1	-	1	3	-	-	1	-	-
Mentebah	1	-	1	2	-	-	-	1	-	-
Boyan Tanjung	-	-	-	3	3	-	-	-	1	-
Pengkadan	1	-	1	1	-	-	-	1	1	1
Hulu Gurung	1	-	2	-	2	-	-	-	1	-
Seberuang	-	3	-	-	-	-	1	-	-	1
Semitau	2	-	-	-	-	-	-	-	-	-
Suhaid	1	-	-	-	-	-	-	1	-	-
Selimbau	-	1	1	1	-	-	-	-	2	-
Jongkong	1	-	1	-	-	-	-	-	-	-
Bunut Hilir	-	-	-	-	-	-	-	1	1	-
Bunut Hulu	-	2	-	-	-	1	-	-	-	1
Embaloh Hilir	-	-	-	-	-	-	-	-	1	-
Embaloh Hulu	-	-	-	2	-	1	-	-	-	-
Batang Lupar	-	-	-	1	-	-	-	-	-	-
Badau	-	-	-	-	1	-	-	-	1	-
Empanang	-	-	1	1	-	-	-	-	-	-
Silat Hilir	1	-	-	-	1	-	-	-	-	1
Silat Hulu	-	-	-	1	-	-	-	-	-	-
Jabfung Kabupaten	-	-	2	3	-	-	-	-	-	-
Jumlah	**10**	**13**	**8**	**17**	**10**	**2**	**1**	**7**	**11**	**5**

Keterangan :(**PP**) = Penyuluh Penyelia, (**CPP**) = Calon Penyuluh Pertama,(**PP1**) = Penyuluh Pertama,(**PM**) = Penyuluh Muda, (**CPP1**) = Calon Penyuluh Pertama, (**P4**) = Penyuluh Pertanian Pelaksanaan Pemula, (**CP3**) = Calon Penyuluh Pertanian Pelaksana, (**PL**) = Penyuluh Pelaksana, (**PPL**) = Penyuluh Pelaksana Lanjutan,(**PMD**) = Penyuluh Madya

Sumber : Dinas Pertanian dan Pangan Kab. Kapuas Hulu

D. Luas Area Pertanian

Tabel 2. 135Luas Areal, Produksi dan Jumlah Petani Perkebunan Sawitdi Kabupaten Kapuas Hulu

(Keadaan per 31 Desember 2018)

Nama Kecamatan	Luas Areal Menurut Komposisi Tanaman (Ha)			Total Areal (Ha)	Jumlah Petani (Kk)	Jumlah Produksi (Ton)	Rata-Rata Produksi (Kg/Ha/Thn)
	Muda	Hasil	Tua Rusak				
Silat Hilir	2	26	-	28	4	180	7
Semitau	5	11	-	16	2	163	14
Suhaid	208	1	-	2	529	88	61
Silat Hulu	675	366	-	1	291	88	241
Seberuang	633	8	-	9	3	46	5
Badau	2	9	-	10	799	198	23
Empanang	3	7	-	9	786	74	11
Puring Kencana	2	2	-	5	544	74	31
Jumlah	**15**	**65**	**-**	**80**	**11**	**913**	**14**

Sumber : Dinas Pertanian dan Pangan Kab. Kapuas Hulu

Tabel 2. 136Luas Areal, Produksi dan Jumlah Petani Perkebunan Ladadi Kabupaten Kapuas Hulu

(Keadaan per 31 Desember 2018)

Nama Kecamatan	Luas Areal Menurut Komposisi Tanaman (Ha)			Total Areal (Ha)	Jumlah Petani (Kk)	Jumlah Produksi (Ton)	Rata-Rata Produksi (Kg/Ha/Thn)
	Muda	Hasil	Tua Rusak				
Silat Hilir	1	-	-	1	4	-	-
Semitau	1	-	-	1	2	-	-
Suhaid	1	-	-	1	2	-	-
Putussibau Utara	1	1	-	2	7	1	1,000
Silat Hulu	1	-	-	1	-	-	-
Pengkadan	1	-	-	1	-	-	-
Bunut Hulu	1	-	-	1	4	-	-
Mentebah	1	-	-	1	-	-	-
Putussibau Selatan	1	-	-	1	-	-	-
Embaloh Hulu	2	2	1	5	18	1	500
Batang Lupar	2	3	1	6	21	2	667
Badau	3	6	1	10	35	3	500
Empanang	2	3	1	6	21	2	667
Puring Kencana	2	4	1	7	25	2	500
Jumlah	**20**	**19**	**5**	**44**	**139**	**11**	**579**

Sumber : Dinas Pertanian dan Pangan Kab. Kapuas Hulu

Tabel 2. 137Luas Areal, Produksi dan Jumlah Petani Perkebunan Kapuk di Kabupaten Kapuas Hulu

(Keadaan per 31 Desember 2018)

Nama Kecamatan	Luas Areal Menurut Komposisi Tanaman (Ha)			Total Areal (Ha)	Jumlah Petani (Kk)	Jumlah Produksi (Ton)	Rata-Rata Produksi (Kg/Ha/Thn)
	Muda	Hasil	Tua Rusak				
Embaloh Hilir	-	-	1	1	1	-	-
Putussibau Utara	-	-	1	1	1	-	-
Putussibau Selatan	-	-	1	1	1	-	-
Jumlah	**-**	**-**	**3**	**3**	**3**	**-**	**-**

Sumber : Dinas Pertanian dan Pangan Kab. Kapuas Hulu

Tabel 2. 138Luas Areal, Produksi dan Jumlah Petani Perkebunan Tebu di Kabupaten Kapuas Hulu

(Keadaan per 31 Desember 2018)

Nama Kecamatan	Luas Areal Menurut Komposisi Tanaman (Ha)			Total Areal (Ha)	Jumlah Petani (Kk)	Jumlah Produksi (Ton)	Rata-Rata Produksi (Kg/Ha/Thn)
	Muda	Hasil	Tua Rusak				
Putussibau Utara	1	1	1	3	3	1	1,000
Bunut Hulu	-	-	2	2	3	-	-
Putussibau Selatan	1	1	2	4	5	1	1,000
Jumlah	**2**	**2**	**5**	**9**	**11**	**2**	**1,000**

Sumber : Dinas Pertanian dan Pangan Kab. Kapuas Hulu

Tabel 2. 139Luas Areal, Produksi dan Jumlah Petani Perkebunan Kopi di Kabupaten Kapuas Hulu

(Keadaan per 31 Desember 2018)

Nama Kecamatan	Luas Areal Menurut Komposisi Tanaman (Ha)			Total Areal (Ha)	Jumlah Petani (Kk)	Jumlah Produksi (Ton)	Rata-Rata Produksi (Kg/Ha/Thn)
	Muda	Hasil	Tua Rusak				
Embaloh Hilir	-	-	2	2	5	-	-
Putussibau Utara	2	-	-	2	10	-	-
Hulu Gurung	-	-	2	2	9	-	-
Mentebah	-	-	1	1	5	-	-
Kalis	2	2	1	5	13	2	1,000
Putussibau Selatan	1	-	-	1	5	-	-
Embaloh Hulu	-	1	1	2	8	1	1,000
Batang Lupar	-	1	1	2	9	1	1,000
Jumlah	**5**	**4**	**8**	**17**	**64**	**4**	**1,000**

Sumber : Dinas Pertanian dan Pangan Kab. Kapuas Hulu

Tabel 2. 140Luas Areal, Produksi dan Jumlah Petani Perkebunan Kakao di Kabupaten Kapuas Hulu

(Keadaan per 31 Desember 2018)

Nama Kecamatan	Luas Areal Menurut Komposisi Tanaman (Ha)			Total Areal (Ha)	Jumlah Petani (Kk)	Jumlah Produksi (Ton)	Rata-Rata Produksi (Kg/Ha/Thn)
	Muda	Hasil	Tua Rusak				
Embaloh Hilir	-	6	17	23	10	3	500
Bika	1	2	1	4	4	1	500
Putussibau Utara	6	9	10	25	15	3	333
Hulu Gurung	-	1	4	5	2	1	1,000
Pengkadan	-	1	5	6	2	1	1,000
Bunut Hulu	1	2	6	9	4	1	500
Putussibau Selatan	7	14	16	37	23	6	429
Embaloh Hulu	5	16	7	28	26	7	437,5
Batang Lupar	1	3	2	6	5	2	667
Jumlah	**21**	**54**	**68**	**143**	**91**	**25**	**463**

Sumber : Dinas Pertanian dan Pangan Kab. Kapuas Hulu

Tabel 2. 141Luas Areal, Produksi dan Jumlah Petani Perkebunan Kelapa di Kabupaten Kapuas Hulu

(Keadaan per 31 Desember 2018)

Nama Kecamatan	Luas Areal Menurut Komposisi Tanaman (Ha)			Total Areal (Ha)	Jumlah Petani (Kk)	Jumlah Produksi (Ton)	Rata-Rata Produksi (Kg/Ha/Thn)
	Muda	Hasil	Tua Rusak				
Silat Hilir	-	3	5	8	16	1	333
Semitau	-	1	1	2	7	-	-
Suhaid	-	1	1	2	6	-	-
Selimbau	-	1	1	2	8	-	-
Jongkong	-	2	1	3	11	1	500
Bunut Hilir	-	1	1	2	5	1	1,000
Embaloh Hilir	-	3	1	4	16	1	333
Bika	-	2	1	3	8	1	500
Putussibau Utara	-	1	-	1	6	1	1,000
Silat Hulu	-	2	1	3	9	1	500
Seberuang	-	3	2	5	12	1	333
Hulu Gurung	-	3	4	7	15	2	667
Pengkadan	-	3	2	5	11	2	667
Boyan Tanjung	-	3	2	5	13	2	667
Bunut Hulu	-	1	1	2	7	1	1,000
Mentebah	-	2	1	3	12	1	500
Kalis	-	2	1	3	13	1	500
Putussibau Selatan	-	3	1	4	11	2	667
Embaloh Hulu	-	2	1	3	9	1	500
Batang Lupar	-	3	2	5	13	1	333
Badau	-	2	1	3	12	-	-
Empanang	-	1	1	2	4	-	-
Puring Kencana	-	1	-	1	7	-	-
Jumlah	**-**	**46**	**32**	**78**	**231**	**21**	**457**

Sumber : Dinas Pertanian dan Pangan Kab. Kapuas Hulu

Tabel 2. 142Luas Areal, Produksi dan Jumlah Petani Perkebunan Karet di Kabupaten Kapuas Hulu

(Keadaan per 31 Desember 2018)

Nama Kecamatan	Luas Areal Menurut Komposisi Tanaman (Ha)			Total Areal (Ha)	Jumlah Petani (Kk)	Jumlah Produksi (Ton)	Rata-Rata Produksi (Kg/Ha/Thn)
	Muda	Hasil	Tua Rusak				
Silat Hilir	759	974	249	1.982	941	543	557
Semitau	682	1.627	257	2.566	1.231	906	557
Suhaid	639	1.284	273	2.196	1.045	715	557
Selimbau	795	752	253	1.800	850	419	557
Jongkong	786	916	271	1.973	910	510	557
Bunut Hilir	829	974	183	1.986	943	543	557
Embaloh Hilir	814	1.368	235	2.417	1.159	762	557
Bika	952	593	248	1.793	847	330	557
Putussibau Utara	865	737	216	1.818	844	355	481
Silat Hulu	974	1.264	247	2.485	1.210	704	557
Seberuang	937	1.492	291	2.720	1.315	831	557
Hulu Gurung	1.538	2.195	196	3.929	1.910	1.223	557
Pengkadan	1.285	2.169	229	3.683	1.792	1.208	557
Boyan Tanjung	1.327	1.147	173	2.647	1.274	639	557
Bunut Hulu	952	1.182	217	2.351	1.026	547	463
Mentebah	875	1.186	269	2.330	1.077	661	557
Kalis	483	992	187	1.662	681	441	445
Putussibau Selatan	984	718	225	1.927	838	344	479
Embaloh Hulu	862	625	159	1.646	773	348	557
Batang Lupar	582	307	127	1.016	575	221	720
Badau	574	258	48	880	480	144	557
Empanang	536	274	85	895	500	203	740
Puring Kencana	402	149	63	614	307	83	557
Jumlah	**19.432**	**23.183**	**4.701**	**47.316**	**22.523**	**12.679**	**547**

Sumber : Dinas Pertanian dan Pangan Kab. Kapuas Hulu

Tabel 2. 143Luas Areal, Produksi dan Jumlah Petani Perkebunan Enau/Aren di Kabupaten Kapuas Hulu

(Keadaan per 31 Desember 2018)

Nama Kecamatan	Luas Areal Menurut Komposisi Tanaman (Ha)			Total Areal (Ha)	Jumlah Petani (Kk)	Jumlah Produksi (Ton)	Rata-Rata Produksi (Kg/Ha/Thn)
	Muda	Hasil	Tua Rusak				
Silat Hilir	-	-	3	3	12	0,1	-
Semitau	-	-	4	4	11	0,1	-
Suhaid	-	-	3	3	9	0,1	-
Embaloh Hilir	1	2	2	5	25	0,2	100
Bika	2	4	-	6	29	0,2	50
Putussibau Utara	2	3	-	5	27	0,3	100
Seberuang	-	1	-	1	16	0,1	100
Kalis	1	1	-	2	18	0,1	100
Putussibau Selatan	2	3	-	5	26	0,2	67

Sumber : Dinas Pertanian dan Pangan Kab. Kapuas Hulu

Lanjutan **Tabel 2. 143Luas Areal, Produksi dan Jumlah Petani Perkebunan Enau/Aren di Kabupaten Kapuas Hulu**

(Keadaan per 31 Desember 2018)

Nama Kecamatan	Luas Areal Menurut Komposisi Tanaman (Ha)			Total Areal (Ha)	Jumlah Petani (Kk)	Jumlah Produksi (Ton)	Rata-Rata Produksi (Kg/Ha/Thn)
	Muda	Hasil	Tua Rusak				
Embaloh Hulu	3	5	-	8	29	0,3	60
Batang Lupar	2	3	-	5	25	0,2	67
Badau	1	2	-	3	28	0,2	100
Empanang	1	1	-	2	19	0,1	100
Puring Kencana	1	2	-	3	17	0,1	50
Jumlah	**16**	**27**	**12**	**55**	**195**	**2,3**	**85**

Sumber : Dinas Pertanian dan Pangan Kab. Kapuas Hulu

Tabel 2. 144Luas Areal, Produksi dan Jumlah Petani Perkebunan Pinang di Kabupaten Kapuas Hulu

(Keadaan per 31 Desember 2018)

Nama Kecamatan	Luas Areal Menurut Komposisi Tanaman (Ha)			Total Areal (Ha)	Jumlah Petani (Kk)	Jumlah Produksi (Ton)	Rata-Rata Produksi (Kg/Ha/Thn)
	Muda	Hasil	Tua Rusak				
Bika	-	1	2	3	10	1	1000,00
Jumlah	**-**	**1**	**2**	**3**	**10**	**1**	**1000,00**

Sumber : Dinas Pertanian dan Pangan Kab. Kapuas Hulu

E. Perizinan Pertanian dan Perkebunan

Tabel 2. 145Perkembangan Perizinan PerusahaanPerkebunan Kelapa Sawit di Kabupaten Kapuas Hulu

(Keadaan per 31 Desember 2018)

Nama Perusahaan	Lokasi Kebun	Komoditi
PT. RIAU AGROTAMA PLANTATION	Silat Hilir, Seberuang	Sawit
PT. ANUGERAH MAKMUR SEJATI	Silat Hilir, Seberuang	Sawit
PT. KAPUASINDO PALM IDUSTRY	Empanang, Semitau	Sawit
PT. PERSADA GRAHA MANDIRI	Silat Hilir	Sawit
PT. PRIMANUSA MITRA SERASI	Silat Hilir, Silat Hulu	Sawit
PT. KARTIKA PRIMA CIPTA	Semitau, Suhaid, Selimbau	Sawit
PT. PARAMITRA INTERNUSA PRATAMA	Silat Hilir, Semitau	Sawit
PT. BUANA TUNAS SEJAHTERA	Badau	Sawit
PT. SENTRA KARYA MANUNGGAL	Empanang, Badau	Sawit
PT. DUTA NUSA LESTARI	Semitau	Sawit
PT. SAWIT KAPUAS KENCANA	Puring Kencana, Empanang	Sawit

Sumber : Dinas Pertanian dan Pangan Kab. Kapuas Hulu

Lanjutan **Tabel 2. 145Perkembangan Perizinan PerusahaanPerkebunan Kelapa Sawit di Kabupaten Kapuas Hulu**

(Keadaan per 31 Desember 2018)

Nama Perusahaan	Lokasi Kebun	Komoditi
PT. DINAMIKA MULTI PRAKARSA	Semitau	Sawit
PT. CITRANUSA INDOMAKMUR	Puring Kencana	Sawit
PT. BORNEO INTERNATIONAL ANUGERAH	Bika, Putussibau Selatan, Embaloh Hilir,Putussibau Utara	Sawit
PT. KHATULISTIWA AGRO ABADI	Batang Lupar, Badau	Sawit
PT.SINAR ANDALAS UTAMA	Batang Lupar ,Badau	Sawit
PT.GADING TIRTA MANDIRI	Semitau	Sawit
PT.MANDALA INTAN JAYA	Batang lupar,badau	Sawit

Sumber : Dinas Pertanian dan Pangan Kab. Kapuas Hulu

Lanjutan **Tabel 2. 145Perkembangan Perizinan PerusahaanPerkebunan Kelapa Sawit di Kabupaten Kapuas Hulu**

(Keadaan per 31 Desember 2018)

Nama Perusahaan	Izin Lokasi		
	Nomor	Tanggal	Luas (Ha)
PT. RIAU AGROTAMA PLANTATION	167 Thn 2004	19-Oct-04	18.000,00
PT. RIAU AGROTAMA PLANTATION	188 Thn 2012	06-Jun-12	10.000,00
PT. ANUGERAH MAKMUR SEJATI	307 Thn 2012	01-Oct-12	12.350,00
PT. KAPUASINDO PALM IDUSTRY	309 Thn 2012	01-Oct-12	19.000,00
PT. PERSADA GRAHA MANDIRI	303 Thn 2012	01-Oct-12	18.868,00
PT. PRIMANUSA MITRA SERASI	304 Thn 2012	01-Oct-12	17.700,00
PT. KARTIKA PRIMA CIPTA	302 Thn 2012	01-Oct-12	19.200,00
PT. PARAMITRA INTERNUSA PRATAMA	305 Thn 2012	01-Oct-12	20.000,00
PT. BUANA TUNAS SEJAHTERA	300 Thn 2012	24-Sep-12	15.500,00
PT. SENTRA KARYA MANUNGGAL	306 Thn 2012	01-Oct-12	19.800,00
PT. DUTA NUSA LESTARI	308 thn 2012	01-Oct-12	16.200,00
PT. SAWIT KAPUAS KENCANA	272 Thn 2009	08-Oct-09	27.000,00
PT. DINAMIKA MULTI PRAKARSA	364 Thn 2014	04-Oct-14	5.936,00
PT. CITRANUSA INDOMAKMUR	363 Thn 2014	28-Oct-10	9.235,00
PT. BORNEO INTERNATIONAL ANUGERAH	298 Thn 2009	28-Oct-10	20.000,00
PT. KHATULISTIWA AGRO ABADI	300 Thn 2009	26-Nov-09	17.000,00
PT.SINAR ANDALAS UTAMA	301 Thn 2015	23-Jul-15	15.164,06
PT.GADING TIRTA MANDIRI	446 Thn 2018	24-May-18	16.306,58
PT.MANDALA INTAN JAYA	445 Thn 2018	24-May-18	6.258,11
Jumlah			**303.517,75**

Sumber : Dinas Pertanian dan Pangan Kab. Kapuas Hulu

Lanjutan **Tabel 2. 145Perkembangan Perizinan PerusahaanPerkebunan Kelapa Sawit di Kabupaten Kapuas Hulu**

(Keadaan per 31 Desember 2018)

Nama Perusahaan	Izin Usaha Perkebunan		
	Nomor	Tanggal	Luas (Ha)
PT. RIAU AGROTAMA PLANTATION	341/KPTS/HK.350/DJ.BUN/4/2001	27-Apr-01	12.000,00
PT. RIAU AGROTAMA PLANTATION	154 TAHUN 2010	03-May-10	10.000,00
PT. ANUGERAH MAKMUR SEJATI	234 TAHUN 2010	23-Aug-10	12.350,00
PT. KAPUASINDO PALM IDUSTRY	244 TAHUN 2012	12-Jul-12	19.000,00
PT. PERSADA GRAHA MANDIRI	241 TAHUN 2012	12-Jul-12	19.750,00
PT. PRIMANUSA MITRA SERASI	240 TAHUN 2012	12-Jul-12	17.700,00
PT. KARTIKA PRIMA CIPTA	245 TAHUN 2012	12-Jul-12	19.200,00
PT. PARAMITRA INTERNUSA PRATAMA	239 TAHUN 2012	12-Jul-12	20.000,00
PT. BUANA TUNAS SEJAHTERA	242 TAHUN 2012	12-Jul-12	12.000,00
PT. SENTRA KARYA MANUNGGAL	252 TAHUN 2008	11-Sep-08	14.000,00
PT. DUTA NUSA LESTARI	22 TAHUN 2009	17-Feb-09	13.500,00
PT. SAWIT KAPUAS KENCANA	274 TAHUN 2012	07-Aug-12	18.000,00
PT. DINAMIKA MULTI PRAKARSA	110 TAHUN 2013	08-Mar-13	6.165,00
PT. CITRANUSA INDOMAKMUR	111 TAHUN 2013	08-Mar-13	10.024,00
PT. BORNEO INTERNATIONAL ANUGERAH	525/088/DKH/BPT-A	20-Jan-11	20.000,00
PT. KHATULISTIWA AGRO ABADI	525/362/DKH/BPT	01-Jul-09	14.000,00
PT.SINAR ANDALAS UTAMA			
PT.GADING TIRTA MANDIRI	303 Thn 2018	43207	12.272,41
PT.MANDALA INTAN JAYA			
Jumlah			**249.961,41**

Sumber : Dinas Pertanian dan Pangan Kab. Kapuas Hulu

Lanjutan **Tabel 2. 145Perkembangan Perizinan PerusahaanPerkebunan Kelapa Sawit di Kabupaten Kapuas Hulu**

(Keadaan per 31 Desember 2018)

Nama Perusahaan	Sertifikat Hgu		
	Nomor	Tanggal	Luas (Ha)
PT. RIAU AGROTAMA PLANTATION	52/HGU/BPN/2004	09-Sep-04	2.272,00
PT. RIAU AGROTAMA PLANTATION	52/HGU/BPN/2004	09-Sep-04	2.271,83
PT. ANUGERAH MAKMUR SEJATI	72/HGU/KEM-ATR/BPN/2017	26-Jul-17	3.885,22
PT. KAPUASINDO PALM IDUSTRY	15/HGU/Kem-ATR/BPN/2017	1-Feb-17	12.975,69
PT. PERSADA GRAHA MANDIRI	34/HGU/KEM-ATR/BPN/2015	07-May-15	12.844,24
PT. PRIMANUSA MITRA SERASI	52/HGU/KEM-ATR/BPN/2017	17-May-17	3.935,46
PT. KARTIKA PRIMA CIPTA	00078 s/d 00080	02-Mar-17	4.397,67
PT. PARAMITRA INTERNUSA PRATAMA	35/HGU/KEM-ATR/BPN/2015	07-May-15	13.173,93
PT. BUANA TUNAS SEJAHTERA	145/HGU/BPNRI/2014	08-Oct-14	6.037,90
PT. SENTRA KARYA MANUNGGAL	162/HGU/BPN RI/2014	09-Dec-14	10.571,29
PT. DUTA NUSA LESTARI	161/HGU/BPN RI/2014	06-Apr-14	8.781,21
PT. SAWIT KAPUAS KENCANA	53/HGU/KEM-ATR/BPN/2017	17-May-17	9.210,70
PT. DINAMIKA MULTI PRAKARSA	56/HGU/KEM-ATR/BPN/2017	18-May-17	4.199,97
PT. CITRANUSA INDOMAKMUR	51/HGU/KEM-ATR/BPN/2017	17-May-17	3.433,50
PT. BORNEO INTERNATIONAL ANUGERAH	9/HGU/BPN RI/2012	11-Apr-12	18.563,37
PT. KHATULISTIWA AGRO ABADI	16/HGU/BPN-RI/2014	21-Jan-14	11.215,17
Jumlah			**127.769,15**

Sumber : Dinas Pertanian dan Pangan Kab. Kapuas Hulu

Lanjutan **Tabel 2. 145Perkembangan Perizinan PerusahaanPerkebunan Kelapa Sawit di Kabupaten Kapuas Hulu**

(Keadaan per 31 Desember 2018)

Nama Perusahaan	Land Clearing (Ha)	Pembibitan	
		Luas (Ha)	Kecambah
PT. ANUGERAH MAKMUR SEJATI	4.069,00	23,55	108.525,00
PT. KAPUASINDO PALM IDUSTRY	6.314,00	17,94	158.707,00
PT. PERSADA GRAHA MANDIRI	7.064,48	9,69	8.197,00
PT. PRIMANUSA MITRA SERASI	2.220,00	16,00	118.454,00
PT. KARTIKA PRIMA CIPTA	3.106,18	5,38	132.076,00
PT. PARAMITRA INTERNUSA PRATAMA	7.428,48	43,15	67.428,00
PT. BUANA TUNAS SEJAHTERA	7.373,00	62,05	125.427,00
PT. SENTRA KARYA MANUNGGAL	7.836,00	23,54	141.421,00
PT. DUTA NUSA LESTARI	5.334,00	12,66	53.733,00
PT. SAWIT KAPUAS KENCANA	6.233,00	41,22	125.202,00
PT. DINAMIKA MULTI PRAKARSA	3.563,00	32,34	205.119,00
PT. CITRANUSA INDOMAKMUR	1.983,00	16,18	55.731,00
PT. BORNEO INTERNATIONAL ANUGERAH	3.428,37	25,71	244.506,00
PT. KHATULISTIWA AGRO ABADI	4.385,23	50,00	303.465,00
Jumlah	**70.337,74**	**379,41**	**1.847.991,00**

Sumber : Dinas Pertanian dan Pangan Kab. Kapuas Hulu

Lanjutan **Tabel 2. 145Perkembangan Perizinan PerusahaanPerkebunan Kelapa Sawit di Kabupaten Kapuas Hulu**

(Keadaan per 31 Desember 2018)

Nama Perusahaan	Total Plasma (Ha)	Cpd	
		Kk	Ha
PT. RIAU AGROTAMA PLANTATION	7431	-	-
PT. RIAU AGROTAMA PLANTATION	14255	4503	6993
PT. ANUGERAH MAKMUR SEJATI	3761,11	531	727,54
PT. KAPUASINDO PALM IDUSTRY	5810,87	471	1162,82
PT. PERSADA GRAHA MANDIRI	6677,87	484	1062,06
PT. PRIMANUSA MITRA SERASI	2083,75	582	575,64
PT. KARTIKA PRIMA CIPTA	3333,34	1052	936,12
PT. PARAMITRA INTERNUSA PRATAMA	6991,28	971	1023,62
PT. BUANA TUNAS SEJAHTERA	6812,75	538	1219,94
PT. SENTRA KARYA MANUNGGAL	7181,52	521	1386,06
PT. DUTA NUSA LESTARI	4848,93	419	767,18
PT. SAWIT KAPUAS KENCANA	5673,67	580	1155,78
PT. DINAMIKA MULTI PRAKARSA	3388,12	298	574,95
PT. CITRANUSA INDOMAKMUR	1863,83	254	408,75
Jumlah	**80.113,04**	**11.204**	**17.993,46**

Sumber : Dinas Pertanian dan Pangan Kab. Kapuas Hulu

F. Penyakit Ternak

Tabel 2. 146Jumlah Jenis Penyakit Hewandi Kabupaten Kapuas Hulu
(Keadaan per 31 Desember 2018)

Kecamatan	Jenis Penyakit	Jenis Binatang
Putussibau Utara	Cacingan	Sapi
	Malnutrisi dan Mastitis	Kambing
	Contagious agaleasia	Anjing
	Scabies	Anjing
	Panleukopenia	Kucing
	Urologik sindrom	Kucing
	Newcastle Disease	Ayam
	Chlamydia	Kucing
	Rhinotraceitis	Kucing
	Hog Colora	Babi
	Distokia	Sapi
	Retensio	Sapi
	Hipofungsi	Sapi
	Ripeatbrider	Sapi
	Silen Head	Sapi
	Sistik Ovari	Sapi
	Endrometritis	Sapi
Putussibau Selatan	Cacingan	Sapi
	Mastitis	Sapi
	BEF (Bovine Emphemeral Fever)	Kambing
	Scabies	Anjing
Mentebah	Cacingan	Sapi
	Malnutrisi	Sapi
Kalis	Cacingan	Sapi
Seberuang	Rabies	Anjing
Silat Hilir	Rabies	Anjing
	ND (Newcastle Disease)	Ayam
Silat Hulu	Rabies	Anjing
	ND (Newcastle Disease)	Ayam
Bunut Hulu	Mastitis	Kambing
Badau	ND (Newcastle Disease)	Ayam
	Distemper	Anjing
	Avian Influensa	Ayam
Empanang	Distemper	Anjing

Sumber : Dinas Pertanian dan Pangan Kab. Kapuas Hulu

G. Populasi Ternak

Tabel 2. 147Angka Populasi Ternak Besar dan Kecildi Kabupaten Kapuas Hulu
(Keadaan per 31 Desember 2018)

Kecamatan	Ternak (Ekor)			
	Besar	Kecil		
	Sapi Potong	Kambing	Domba	Babi
Badau	10	-	-	981
Batang Lupar	12	19	-	1.306
Bika	397	22	-	649
Boyan Tanjung	156	36	-	75
Bunut Hilir	79	39	-	11
Bunut Hulu	129	9	-	227
Embaloh Hilir	128	-	-	316
Embaloh Hulu	167	4	-	1.169
Empanang	1	-	-	1.208
Hulu Gurung	126	18	-	-
Jongkong	707	56	-	26
Kalis	1.276	131	-	1.19
Mentebah	677	232	17	464
Pengkadan	57	49	-	-
Puring Kencana	4	-	-	796
Putussibau Selatan	1.608	171	-	1.597
Putussibau Utara	453	103	-	2.901
Seberuang	16	6	-	952
Selimbau	1.896	5	-	15
Semitau	16	28	-	571
Silat Hilir	302	206	-	487
Silat Hulu	190	21	-	1.325
Suhaid	80	-	-	358
Jumlah	**8.487**	**1.155**	**17**	**16.624**

Sumber : Dinas Pertanian dan Pangan Kab. Kapuas Hulu

Tabel 2. 148Angka Populasi Ternak Unggasdi Kabupaten Kapuas Hulu
(Keadaan per 31 Desember 2018)

Kecamatan	Ternak Unggas (Ekor)			
	Ayam Buras	Ayam Ras Pedaging	Itik	Itik Manila
Badau	5.432	1.763	35	15
Batang Lupar	7.09	3.784	-	10
Bika	5.123	4.291	225	50
Boyan Tanjung	13.3	4.041	200	145
Bunut Hilir	3.421	2.965	30	-
Bunut Hulu	7.534	4.695	210	12
Embaloh Hilir	4.565	1.847	10	10
Embaloh Hulu	5.231	2.157	55	12
Empanang	3.89	843	-	-
Hulu Gurung	12.301	8.009	150	200
Jongkong	4.712	6.343	244	80

Sumber : Dinas Pertanian dan Pangan Kab. Kapuas Hulu

Lanjutan **Tabel 2. 148Angka Populasi Ternak Unggasdi Kabupaten Kapuas Hulu**
(Keadaan per 31 Desember 2018)

Kecamatan	Ternak Unggas (Ekor)			
	Ayam Buras	Ayam Ras Pedaging	Itik	Itik Manila
Kalis	7.65	6.766	220	176
Mentebah	6.431	6.874	146	135
Pengkadan	3.89	2.586	231	78
Puring Kencana	3.561	1.05	12	45
Putussibau Selatan	13.015	244.827	621	445
Putussibau Utara	15.676	330.099	320	389
Seberuang	5.99	2.785	-	13
Selimbau	2.31	2.932	32	8
Semitau	3.21	3.432	67	11
Silat Hilir	5.78	4.945	60	67
Silat Hulu	5.642	2.889	71	20
Suhaid	3.89	3.402	90	5
Jumlah	**149.644**	**653.324**	**3.029**	**1.926**

Sumber : Dinas Pertanian dan Pangan Kab. Kapuas Hulu

H. Produksi Ternak

Tabel 2. 149Angka Pemotongan Ternak Besar dan Kecildi Kabupaten Kapuas Hulu
(Keadaan per 31 Desember 2018)

Kecamatan	Ternak (Ekor)				
	Besar		Kecil		Babi
	Sapi Potong		Kambing		
	Jantan	Betina	Jantan	Betina	
Badau	9	-	-	-	137
Batang Lupar	5	-	-	-	212
Bika	2	-	1	-	203
Boyan Tanjung	32	7	17	-	11
Bunut Hilir	12	1	-	-	11
Bunut Hulu	30	-	2	-	54
Embaloh Hilir	3	2	-	-	17
Embaloh Hulu	5	1	-	-	252
Empanang	-	1	-	-	203
Hulu Gurung	37	4	1	1	-
Jongkong	30	7	8	-	23
Kalis	12	5	6	-	247
Mentebah	21	7	11	4	131
Pengkadan	17	3	21	-	-
Puring Kencana	1	-	-	-	166
Putussibau Selatan	115	27	28	4	302
Putussibau Utara	345	57	33	6	402
Seberuang	-	1	-	-	161

Sumber : Dinas Pertanian dan Pangan Kab. Kapuas Hulu

*Lanjutan***Tabel 2. 149Angka Pemotongan Ternak Besar dan Kecildi Kabupaten Kapuas Hulu**
(Keadaan per 31 Desember 2018)

Kecamatan	Ternak (Ekor)				
	Besar		Kecil		Babi
	Sapi Potong		Kambing		
	Jantan	Betina	Jantan	Betina	
Selimbau	28	6	-	-	-
Semitau	22	3	8	-	284
Silat Hilir	20	2	18	2	41
Silat Hulu	8	1	3	1	45
Suhaid	8	1	-	-	13
Jumlah	**762**	**136**	**157**	**18**	**2915**
TOTAL	**898**		**175**		

Sumber : Dinas Pertanian dan Pangan Kab. Kapuas Hulu

Tabel 2. 150Angka Pemotongan Ternak Unggasdi Kabupaten Kapuas Hulu
(Keadaan per 31 Desember 2018)

Kecamatan	Ternak Unggas (Ekor)			
	Ayam Buras	Ayam Ras Pedaging	Itik	Itik Manila
Badau	3.128	1.499	-	2
Batang Lupar	3.06	3.52	-	-
Bika	3.431	4.027	-	-
Boyan Tanjung	3.986	3.777	16	4
Bunut Hilir	3.606	2.701	-	-
Bunut Hulu	3.642	4.431	9	-
Embaloh Hilir	4.52	1.583	-	-
Embaloh Hulu	3.206	1.893	-	-
Empanang	3.537	579	-	-
Hulu Gurung	4.644	7.745	17	9
Jongkong	4.065	6.079	-	-
Kalis	3.604	5.602	10	7
Mentebah	4.249	6.61	-	3
Pengkadan	3.714	2.222	-	-
Puring Kencana	2.935	786	-	-
Putussibau Selatan	11.882	244.463	52	37
Putussibau Utara	14.757	329.335	146	38
Seberuang	3.707	2.521	-	-
Selimbau	4.506	2.668	10	-
Semitau	4.128	3.168	-	3
Silat Hilir	3.145	4.681	5	8
Silat Hulu	4.329	2.625	7	7
Suhaid	4.016	3.138	-	-
Jumlah	**105.797**	**645.652**	**272**	**118**

Sumber : Dinas Pertanian dan Pangan Kab. Kapuas Hulu

Tabel 2. 151Angka Produksi Daging Per Jenis Ternakdi Kabupaten Kapuas Hulu

(Keadaan per 31 Desember 2018)

Kecamatan	Ternak (Kg)			
	Sapi Potong	Kambing	Babi	Ayam Buras
Januari	6981	57	10852	12284
Februari	7133	57	8927	12421
Maret	6070	85	8190	12152
April	8650	113	7084	13779
Mei	9864	71	12121	14341
Juni	12748	57	9541	13997
Juli	8195	57	8559	12404
Agustus	8954	127	8804	12289
September	41886	1586	8149	11838
Oktober	8802	99	10278	11842
November	9106	99	11302	10937
Desember	7892	71	15561	13006
Jumlah	**136.281**	**2.479**	**119.369**	**151.29**

Sumber : Dinas Pertanian dan Pangan Kab. Kapuas Hulu

Lanjutan **Tabel 2. 151Angka Produksi Daging Per Jenis Ternakdi Kabupaten Kapuas Hulu**

(Keadaan per 31 Desember 2018)

Kecamatan	Ternak (Kg)			
	Ayam Ras Pedaging	Ayam Ras Petelur	Itik	Itik Manila
Januari	74,396	-	26	10
Februari	71,061	-	23	13
Maret	78,113	-	24	11
April	82,368	-	28	11
Mei	88,361	-	62	46
Juni	111,072	-	88	59
Juli	86,237	-	30	19
Agustus	84,898	-	20	6
September	71,084	-	16	21
Oktober	87,002	-	26	6
November	74,155	-	24	21
Desember	79,123	-	20	2
Jumlah	**987,870**	**-**	**387**	**225**

Sumber : Dinas Pertanian dan Pangan Kab. Kapuas Hulu

Tabel 2. 152Angka Produksi Telur Per Jenis Ternakdi Kabupaten Kapuas Hulu

(Keadaan per 31 Desember 2018)

Tahun	Produksi Telur (Kg)			
	Ayam Buras	Ayam Ras Petelur	Itik	Itik Manila
2018	91133	-	15975	3085

Sumber : Dinas Pertanian dan Pangan Kab. Kapuas Hulu

Grafik 2. 7*Jumlah Produksi Komoditi Sayuran dan Buah-Buahan Semusim*

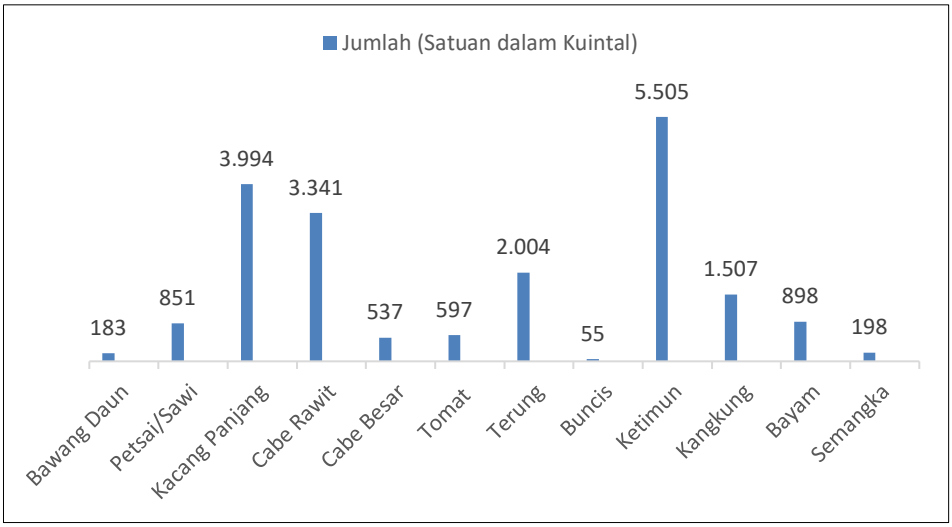

Grafik 2. 8*LuasTanam Komoditi Sayuran dan Buah-Buahan Semusim*

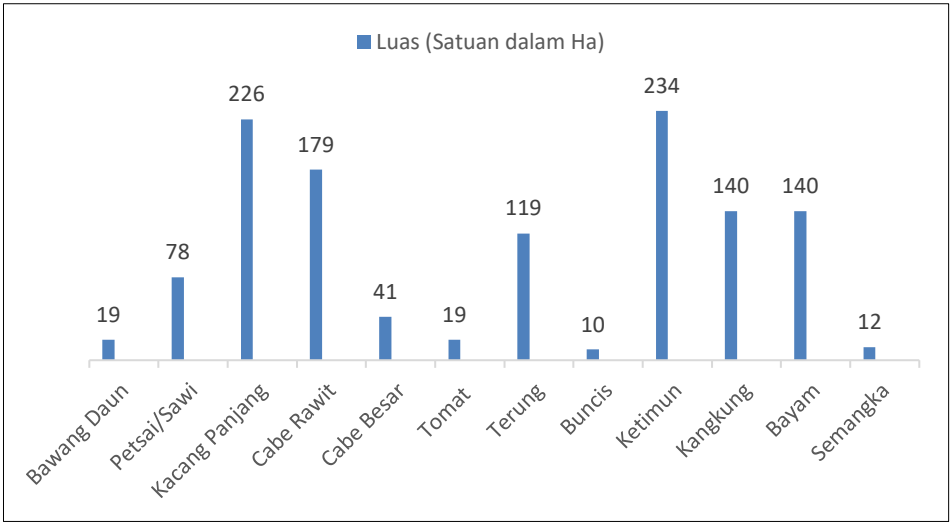

17. DINAS PERIKANAN

A. Induk dan Bibit Ikan di BBI Perikanan Klansin

Tabel 2. 153 Data Induk dan Bibit Ikan di BBI Perikanan Klansin
(*Keadaan Per 31 Desember 2018*)

Jenis Ikan	Induk	Bibit
Jelawat	57	37,000
Mas	127	16,075
Nila	272	174,616
Patin	23	74,205
Lele Dumbo	-	-
Gurami	126	21,250
Semah	-	-
Lele Sangkuriang	60	2,600
Betutu	42	-
Arwana	10	-
Ringau	21	-
Tambakan	75	3,500

Sumber : Dinas Perikanan Kab. Kapuas Hulu

B. Pesanan Bibit Ikan di BBI Kalansin

Tabel 2. 154 Data Pemasaran Bibit Ikan di BBI Perikanan Kabupaten Kapaus Hulu
(*Keadaan Per 31 Desember 2018*)

Kecamatan	Jenis Bibit Ikan (Ekor)							
	Jelawat	Mas	Nila	Patin	Lele	Gurami	Arwana	Biawan
Putussibau Utara	7,000	5,000	28,500	1,000	-	2,200	14	300
Putussibau Selatan	3,734	2,700	19,790	9,100	-	3,900	-	300
Bika	-	-	200	-	-	-	-	-
Kalis	600	2,810	9,560	1,555	-	600	-	-
Mentebah	3,975	1,740	21,950	32,417	-	480	-	-
Boyan Tanjung	3,850	600	5,100	667	1,600	100	-	-
Pengkadan	10,900	-	1,800	4,050	-	50	-	-
Hulu Gurung	-	-	3,200	550	-	1,900	-	-
Seberuang	-	-	400	-	-	200	-	-
Semitau	-	-	8,600	-	-	-	-	-
Selimbau	-	-	200	-	-	-	-	-
Bunut Hulu	350	2,185	11,260	19,485	-	200	-	-
Batang Lupar	-	-	-	-	-	3,400	-	-
Silat Hulu	-	100	200	200	-	-	-	-
Sintang	2,900	800	-	2,167	-	7,850	-	-
Jumlah	**33,309**	**15,935**	**110,760**	**71,191**	**1,600**	**20,880**	**14**	**600**

Sumber : Dinas Perikanan Kab. Kapuas Hulu

C. Produksi Ikan

Tabel 2. 155 Produksi Ikan Perairan Umum Menurut Jenisnya di Kabupaten Kapuas Hulu
(Keadaan per 31 Desember 2018)

Kecamatan	Produksi Ikan Konsumsi(ton)							
	Jelawat	Gabus	Betutu	Toman	Belida	Lais	Tambakan	Lain-Lain
Putussibau Utara	30.34	30.76	-	-	-	-	-	379.43
Putussibau Selatan	25.29	32.84	-	-	0.20	-	-	454.08
Bika	16.47	26.65	-	31.54	22.45	259.06	179.86	836.98
Semitau	50.81	-	59.87	234.95	52.94	168.80	333.89	1,291.64
Suhaid	87.41	169.77	87.52	418.74	130.89	1,182.69	376.86	6,096.21
Selimbau	115.08	172.94	74.99	363.36	75.24	626.93	912.73	2,701.51
Jongkong	59.79	118.30	67.55	309.02	83.08	477.22	210.69	3,074.11
Bunut Hilir	299.95	197.98	71.69	2,965.78	588.92	1,096.08	380.49	4,719.46
Embaloh Hilir	57.04	57.06	33.98	1,929.27	50.64	226.19	182.24	1,361.67
Embaloh Hulu	-	-	-	80.35	-	93.86	94.35	-
Batang Lupar	28.41	117.70	30.96	-	29.32	140.70	79.06	759.38
Badau	36.45	36.69	-	84.85	27.56	125.40	86.92	790.77
Empanang	-	-	-	-	-	41.44	-	-
Silat Hilir	48.65	45.79	-	-	33.94	130.38	176.30	329.42
Silat Hulu	-	-	-	-	-	-	-	236.44
Jumlah	**855.69**	**1,006.49**	**426.56**	**6,417.86**	**1,095.17**	**4,568.75**	**3,013.38**	**23,031.10**

Sumber : Dinas Perikanan Kab. Kapuas Hulu

Tabel 2. 156 Produksi Perikanan Budidaya Menurut Jenisnya di Kabupaten Kapuas Hulu
(Keadaan per 31 Desember 2018)

Kecamatan	Produksi Budidaya Ikan Konsumsi (Ton)								
	Jelawat	Toman	Nila	Mas	Gurami	Lele	Patin	Bawal	Lain-Lain
Putussibau Utara	-	-	49.38	7.11	-	256.78	19.75	-	49.38
Putussibau Selatan	-	-	187.63	10.38	-	156.56	118.50	-	54.42
Bika	-	64.39	49.38	-	-	-	158.31	-	59.16
Kalis	-	-	616.02	4.45	-	-	533.66	-	46.57
Mentebah	-	-	69.13	6.28	-	9.88	150.73	148.13	14.81
Boyan Tanjung	-	-	69.13	8.30	-	60.94	69.13	39.81	14.81
Pengkadan	-	-	158.51	17.29	-	59.25	65.71	250.83	49.38
Hulu Gurung	-	-	296.26	20.15	-	69.52	112.86	30.22	21.73
Seberuang	-	-	-	0.99	-	-	4.94	-	9.88
Semitau	3.16	184.47	29.63	1.98	-	53.33	4.94	-	43.65
Suhaid	12.22	645.51	-	-	53.61	12.11	152.32	-	494.99
Selimbau	19.47	4,949.04	1,068.04	4.30	263.56	5.38	753.11	-	885.11
Jongkong	21.53	3,040.81	283.07	7.75	343.02	23.66	2,074.53	-	1,096.22
Bunut Hilir	3.23	721.02	-	-	60.22	-	298.83	-	882.91
Bunut Hulu	-	-	251.82	8.40	-	-	246.88	-	36.65
Embaloh Hilir	4.13	382.04	-	-	36.82	-	272.82	-	87.56
Embaloh Hulu	1.98	-	-	-	-	-	-	-	9.88
Batang Lupar	2.06	99.59	5.16	1.03	31.56	-	128.93	-	145.03
Badau	3.12	81.24	25.79	1.03	32.08	25.79	154.71	-	253.16
Empanang	-	-	-	-	-	-	-	-	9.88
Puring Kencana	-	-	-	-	-	-	-	-	9.88
Silat Hilir	0.99	36.23	39.50	2.48	-	29.63	24.69	-	29.98
Silat Hulu	-	-	9.88	3.47	-	29.63	7.90	-	34.56
Jumlah	**71.87**	**10,204.34**	**3,208.29**	**105.38**	**820.87**	**792.44**	**5,353.24**	**468.99**	**4,339.58**

Sumber : Dinas Perikanan Kab. Kapuas Hulu

Tabel 2. 157 Produksi Olahan Ikan Hasil Perikanan di Kabupaten Kapuas Hulu
(Keadaan per 31 Desember 2018)

Kecamatan	Komoditas (Ton)				
	Kerupuk Basah	Kerupuk Kering	Ikan Asap	Ikan Asin	Lain-Lain
Putussibau Utara	104.6	-	-	-	-
Putussibau Selatan	83.6	-	-	-	-
Bika	-	-	-	41.5	-
Semitau	245.4	423.1	191.5	357.3	50.7
Suhaid	311.2	635.0	221.7	434.9	105.9
Selimbau	288.9	879.7	196.7	466.5	174.4
Jongkong	423.9	967.1	127.0	470.5	149.4
Bunut Hilir	300.7	356.0	146.7	327.0	71.7
Embaloh Hilir	131.6	205.8	117.8	198.9	54.6
Embaloh Hulu	73.0	215.2	-	82.3	28.3
Batang Lupar	33.6	14.5	30.3	58.6	7.2
Badau	17.8	12.5	27.6	61.9	-
Empanang	19.1	13.2	33.6	66.5	-
Silat Hilir	59.2	64.5	41.5	54.0	20.4
Jumlah	**2,092.6**	**3,786.5**	**1,134.4**	**2,619.7**	**662.6**

Sumber : Dinas Perikanan Kab. Kapuas Hulu

D. Alat Tangkap Ikan dan Alat Pengolah Ikan

Tabel 2. 158 Jumlah Alat Penangkap Ikan di Perairan Umum Pada Kabupaten Kapuas Hulu
(Keadaan per 31 Desember 2018)

Kecamatan	Alat Penangkap Ikan						
	Jermal	Bubu	Jala Tebar	Pukat	Rawai	Anco	Lain-Lain
Putussibau Utara	-	22	15	52	10	6	25
Putussibau Selatan	-	37	42	637	15	8	68
Bika	-	26	34	894	68	-	160
Semitau	-	-	-	101	65	32	99
Suhaid	28	469	504	2,999	708	257	12,459
Selimbau	187	975	1,474	4,014	952	730	215
Jongkong	18	368	273	659	565	65	470
Bunut Hilir	102	420	263	1,434	859	81	363
Bunut Hulu	-	-	-	-	-	-	-
Embaloh Hilir	2	80	102	1,070	97	35	327
Embaloh Hulu	-	-	-	-	-	-	-
Batang Lupar	6	218	119	306	820	5	1,320
Badau	2	70	98	351	102	8	94
Silat Hilir	1	23	89	161	59	10	92
Jumlah	**346**	**2,708**	**3,013**	**12,843**	**4,320**	**1,237**	**15,692**

Sumber : Dinas Perikanan Kab. Kapuas Hulu

Tabel 2. 159 Jumlah Sarana Pengolahan Hasil Perikanan (Unit) di Kabupaten Kapuas Hulu
(Keadaan per 31 Desember 2018)

Kecamatan	Food Processor	Hand Sealer	Mesin Penggiling	Freezer	Dandang	Band Sealer	Vacum Sealer	Wajan/Kuali	Coolbox	Pompa Air
Putussibau Utara	1	-	8	18	10	1	1	20	-	-
Putussibau Selatan	-	1	2	8	42	-	1	23	-	-
Boyan Tanjung	-	-	-	-	-	-	-	30	-	-
Suhaid	-	-	-	-	-	-	-	-	2	-
Selimbau	8	184	73	22	376	-	-	836	118	1
Jongkong	8	109	39	57	204	2	1	224	27	-
Bunut Hilir	3	142	36	31	183	-	1	526	105	-
Embaloh Hilir	1	17	40	21	25	-	1	25	165	-
Batang Lupar	-	-	-	-	-	-	-	-	2	-
Jumlah	**21**	**453**	**198**	**157**	**840**	**3**	**5**	**1.684**	**419**	**1**

Sumber : Dinas Perikanan Kab. Kapuas Hulu

Lanjutan **Tabel 2. 160 Jumlah Sarana Pengolahan Hasil Perikanan (Unit) di Kabupaten Kapuas Hulu**
(Keadaan per 31 Desember 2018)

Kecamatan	Timbangan	Waring	Blender	Gerobak Sorong	Termos Besar	Terpal	Genset	KomporDa ntabung	Mesin Ikan Biasa	Tangki Air
Putussibau Utara	11	-	7	-	1	-	-	15	3	-
Putussibau Selatan	54	-	14	-	15	-	-	45	27	-
Boyan Tanjung	30	-	-	-	-	-	-	30	-	-
Selimbau	33	-	-	-	-	-	-	4	-	2
Jongkong	57	36	12	9	18	10	6	15	-	-
Bunut Hilir	20	-	14	9	12	-	-	19	-	-
Jumlah	**205**	**36**	**47**	**18**	**46**	**10**	**6**	**128**	**30**	**2**

Sumber : Dinas Perikanan Kab. Kapuas Hulu

Lanjutan **Tabel 2. 160 Jumlah Sarana Pengolahan Hasil Perikanan di Kabupaten Kapuas Hulu**
(Keadaan per 31 Desember 2018)

Kecamatan	Lantai Jemur	Baskom	Pisau	Keranjang	Presto	Rumah Produksi
Putussibau Utara	-	7	6	-	-	-
Putussibau Selatan	-	28	52	6	-	1
Selimbau	2	36	-	-	-	1
Jongkong	3	89	25	40	-	1
Bunut Hilir	3	52	36	17	10	-
Jumlah	**8**	**212**	**119**	**63**	**10**	**3**

Sumber : Dinas Perikanan Kab. Kapuas Hulu

E. Usaha Budidaya

Tabel 2. 160 Jumlah Area Usaha Budidaya Ikan Menurut Jenisnya di Kabupaten Kapuas Hulu
(Keadaan per 31 Desember 2018)

Kecamatan	Areal Usaha Budidaya Ikan (Ha)					
	Kolam	Keramba	Kja	Keramba Tancap	Sawah/ Mina Padi	Upr
Putussibau Utara	9.36	0.01	-	-	-	-
Putussibau Selatan	12.69	0.07	-	-	-	-
Bika	10.35	0.001	0.05	-	-	-
Kalis	9.19	0.17	0.05	-	-	-
Mentebah	12.35	-	-	-	-	5.20
Boyan Tanjung	15.28	-	-	-	-	1.00
Pengkadan	20.46	-	-	0.0032	27.00	1.00
Hulu Gurung	22.47	-	-	-	65.00	1.00

Sumber : Dinas Perikanan Kab. Kapuas Hulu

Tabel 2. 161 Jumlah Area Usaha Budidaya Ikan Menurut Jenisnya di Kabupaten Kapuas Hulu
(Keadaan per 31 Desember 2018)

Kecamatan	Areal Usaha Budidaya Ikan (Ha)					
	Kolam	Keramba	Kja	Keramba Tancap	Sawah/ Mina Padi	Upr
Seberuang	8.13	-	-	-	-	-
Semitau	22.31	0.99	-	-	-	-
Suhaid	25.51	1.68	-	-	-	-
Selimbau	20.31	6.39	0.04	-	-	1.00
Jongkong	22.44	4.90	0.03	-	-	-
Bunut Hilir	8.27	1.00	0.1332	-	-	0.70
Bunut Hulu	15.26	-	-	-	75.00	-
Embaloh Hilir	8.26	0.92	0.0064	-	-	-
Embaloh Hulu	5.16	-	-	-	-	-
Batang Lupar	9.14	1.47	-	-	-	1.50
Badau	5.28	1.90	-	-	-	1.20
Empanang	3.12	-	-	-	-	-
Puring Kencana	2.64	-	-	-	-	-
Silat Hilir	9.54	0.13	-	-	-	-
Silat Hulu	9.60	-	-	-	-	-
Jumlah	**287.12**	**19.63**	**0.3096**	**0.0032**	**167.00**	**12.60**

Sumber : Dinas Perikanan Kab. Kapuas Hulu

F. Penyuluh Perikanan

Tabel 2. 162 Jumlah Penyuluh Perikanan di Kabupaten Kapuas Hulu

(Keadaan per 31 Desember 2018)

Wilayah Kerja (Kecamatan)	Penyuluh Perikanan	
	Pns Pusat	Kontrak Pusat
Putussibau Utara	1	-
Putussibau Selatan	1	-
Bika	1	-
Kalis	-	1
Mentebah	1	-
Boyan Tanjung	1	-
Pengkadan	1	-
Hulu Gurung	-	1
Bunut Hulu	1	-
Jumlah	**7**	**2**

Ket: Tidak ada Penyuluh Perikanan di Kabupaten Kapuas Hulu PNS dan Tenaga Kontrak Daerah

Sumber : Dinas Perikanan Kab. Kapuas Hulu

Tabel 2. 163 Data Penyuluh Perikanan Berdasarakan Tingkat Pendidikan di Kabupaten Kapuas Hulu

(Keadaan per 31 Desember 2018)

Wilayah Kerja	Tingkat Pendidikan	
	D Iii	S-1
Putussibau Utara	-	1
Putussibau Selatan	-	1
Bika	-	1
Kalis	-	1
Mentebah	-	1
Boyan Tanjung	-	1
Pengkadan	-	1
Hulu Gurung	1	-
Bunut Hulu	-	1
Jumlah	**1**	**8**

Sumber : Dinas Perikanan Kab. Kapuas Hulu

Tabel 2. 164 Data Penyuluh Perikanan Berdasarakan Jabatan Fungsional di Kabupaten Kapuas Hulu

(Keadaan per 31 Desember 2018)

Wilayah Kerja	Penyuluh Pertama	Penyuluh Muda	Total
Putussibau Utara	1	-	1
Putussibau Selatan	-	1	1
Bika	-	1	1
Mentebah	1	-	1
Boyan Tanjung	-	1	1
Pengkadan	-	1	1
Bunut Hulu	1	-	1
Jumlah	**3**	**4**	**7**

Sumber : Dinas Perikanan Kab. Kapuas Hulu

Tabel 2. 165 Jumlah Balai Penyuluhan Perikanan dan Wilayah Kerjanya di Kabupaten Kapuas Hulu

(Keadaan per 31 Desember 2018)

Balai Penyuluhan	Wilayah Kerja
Pos Penyuluh Desa Piasak	Kecamatan Selimbau
Pos Penyuluh Desa Lanjak	Kecamatan Batang Lupar
Pos Penyuluh Desa Pinang Laka	Kecamatan Pengkadan
Pos Penyuluh Desa Empangau	Kecamatan Bunut Hilir
Pos Penyuluh Desa Sungai Besar	Kecamatan Bunut Hulu
5 Pos Penyuluh	**5 Wilayah Kecamatan**

Sumber : Dinas Perikanan Kab. Kapuas Hulu

Tabel 2. 166 Data Nelayan, Pengolah dan Pembudidaya (Org) di Kabupaten Kapuas Hulu

(Keadaan per 31 Desember 2018)

Kecamatan	Tangkap	Pengolahan	Budidaya
Putussibau Utara	130	45	273
Putussibau Selatan	613	23	285
Bika	774	8	274
Kalis	165	4	273
Mentebah	-	2	198
Boyan Tanjung	-	2	340
Pengkadan	-	-	517
Hulu Gurung	-	-	558
Seberuang	-	-	152
Semitau	297	112	739
Suhaid	1609	440	1000
Selimbau	7378	1832	2254
Jongkong	2529	1275	2004
Bunut Hilir	1521	583	1799
Bunut Hulu	-	6	299
Embaloh Hilir	1234	62	393
Embaloh Hulu	-	-	87
Batang Lupar	758	53	498
Badau	-	311	767
Empanang	-	14	65
Puring Kencana	-	-	55
Silat Hilir	435	46	270
Silat Hulu	-	-	200
Jumlah	**17,443**	**4,818**	**13,300**

Sumber : Dinas Perikanan Kab. Kapuas Hulu

Tabel 2. 167 Data Konsumsi Ikan di Kabupaten Kapuas Hulu
(Keadaan per 31 Desember 2018)

Kecamatan	Konsumsi Ikan (Kg)
Putussibau Utara	1,155,669.16
Putussibau Selatan	880,676.39
Bika	158,983.77
Kalis	568,598.66
Mentebah	449,057.50
Boyan Tanjung	530,466.46
Pengkadan	371,959.40
Hulu Gurung	554,725.64
Seberuang	443,590.48
Semitau	352,494.24
Suhaid	376,786.86
Selimbau	568,661.22
Jongkong	449,214.97
Bunut Hilir	371,480.53
Bunut Hulu	610,034.38
Embaloh Hilir	256,512.30
Embaloh Hulu	230,813.30
Batang Lupar	233,606.67
Badau	269,801.85
Empanang	166,565.77
Puring Kencana	103,236.07
Silat Hilir	756,128.74
Silat Hulu	491,116.60
Jumlah	**10,350,180.95**

Sumber : Dinas Perikanan Kab. Kapuas Hulu

18. DINAS PERPUSTAKAAN DAN KEARSIPAN

A. Jumlah Perpustakaan

Tabel 2. 168 Jumlah Perpustakaan Berdasarkan Jenisnya di Kabupaten Kapuas Hulu
(Keadaan per 31 Desember 2018)

Perpustakaan	Total
Perpustakaan Daerah	1
Kecamatan	12
Perpustakaan Sekolah	114
Perpustakaan Desa	57
Kelurahananan	2
Ruamah Ibadah	17
Pesantren	2
Panti Asuhan	1
Taman Bacaan Masyarakat	9

Jumlah	215

Sumber : Bidang Perpustakaan

B. Pengunjung Perpustakaan

Tabel 2. 169 Jumlah Pengunjung dan Buku Perpustakaan Daerah Kabupaten Kapuas Hulu
(Keadaan per 31 Desember 2018)

Perpustakaan Daerah	2016	2017	2018
Pengunjung (Orang)	-	2,092	2,439
Buku yang Tersedia	-	13,029	13,029
Jumlah	**-**	**15,121**	**15,468**

Sumber : Bidang Perpustakaan

19. SATUAN POLISI PAMONG PRAJA

A. Anggota Satpol PP

Tabel 2. 170Jumlah Anggota SATPOL PP di Kabupaten Kapuas Hulu
(*Keadaan per 31 Desember 2018*)

Satuan Tugas	PNS		NON PNS		Total
	Laki-laki	Perempuan	Laki-laki	Perempuan	
Kantor Satpol PP	62	8	32	7	109
Kec. Putussibau Utara	4	-	-	-	4
Kel. Kedamin Hulu	1	-	-	-	1
Kel. Kedamin Hilir	1	-	-	-	1
Kec. Putussibau Selatan	1	-	-	-	1
Kec. Putussibau Kota	2	-	-	-	2
Kel. Hilir Kantor	1	-	-	-	1
Kec. Bika	2	-	-	-	2
Kec. Kalis	1	-	1	-	2
Kec. Mentebah	1	-	-	-	1
Kec. Boyan Tanjung	2	-	-	-	2
Kec. Pengkadan	3	-	-	-	3
Kec. Hulu Gurung	2	-	-	-	2
Kec. Seberuang	4	-	-	-	4
Kec. Semitau	3	-	-	-	3
Kec. Suhaid	1	-	1	-	2
Kec. Selimbau	2	-	-	-	2
Kec. Jongkong	3	-	-	-	3
Kec. Bunut Hilir	3	-	-	-	3
Kec. Bunut Hulu	2	-	-	-	2
Kec. Embaloh Hilir	1	-	-	-	1
Kec. Embaloh Hulu	2	-	-	-	2
Kec. Batang Lupar	3	-	-	-	3
Kec. Badau	1	-	-	-	1
Kec. Empanang	1	-	-	-	1
Kec. Puring Kencana	3	-	-	-	3
Kec. Silat Hilir	2	-	-	-	2

Kec. Silat Hulu	2	-	-	-	2
Jumlah	**116**	**8**	**34**	**7**	**165**

Sumber : Satuan Polisi Pamong Praja Kabupaten Kapuas Hulu

B. Pelakasana Tugas Pengamanan dan Patroli

Tabel 2. 171Jumlah Pelaksana Tugas Pengamaman dan Patroli Oleh Satuan Polisi Pamong Praja di Kabupaten Kapuas Hulu

(*Keadaan per 31 Desember 2018*)

Bulan	Pelaksana Tugas		Total
	Pengamanan	Patroli	
Januari	2	35	37
Februari	2	35	37
Maret	2	35	37
April	4	35	39
Met	5	35	40
Juni	5	35	40
Juli	2	35	37
Agustus	2	35	37
September	2	35	37
Oktober	6	35	41
November	8	35	43
Desember	2	35	37
Jumlah	**42**	**420**	**462**

Sumber : Satuan Polisi Pamong Praja Kabupaten Kapuas Hulu

C. Razia Penyakit

Tabel 2. 172Jumlah Terjaring Razia Penyakit Masyarakat Oleh Satuan Polisi Pamong Praja di Kabupaten Kapuas Hulu

(*Keadaan per 31 Desember 2018*)

Bulan	Pelaksana Tugas				
	PNS	TNI	POLRI	PELAJAR	MASYARAKAT
April	-	-	-	-	3
Agustus	-	-	-	-	1
Jumlah	**-**	**-**	**-**	**-**	**4**

Sumber : Satuan Polisi Pamong Praja Kabupaten Kapuas Hulu

D. Bencana Alam

Tabel 2. 173Jumlah Kejadian Bencana Alam di Kabupaten Kapuas Hulu
(*Keadaan per 31 Desember 2018*)

Kecamatan	Pelaksana Tugas			
	Banjir	Tanah Longsor	Putting Beliung	Kebakaran Hutan/Lahan
Putussibau Utara	2	-	1	1
Putussibau Selatan	2	-	-	2
Bika	-	-	-	-
Kalis	-	-	-	-
Mentebah	-	-	-	-
Boyan Tanjung	-	-	-	-
Pengkadan	-	-	-	2
Hulu Gurung	-	-	-	-
Seberuang	-	-	-	-
Semitau	-	-	-	-
Suhaid	-	-	-	-
Selimbau	-	-	1	-
Jongkong	-	-	-	-
Bunut Hilir	-	-	1	-
Bunut Hulu	-	-	-	-
Embaloh Hilir	-	-	-	-
Embaloh Hulu	-	-	-	-
Batang Lupar	-	-	1	-
Badau	-	-	-	-
Empanang	-	-	-	-
Puring Kencana	-	-	-	-
Silat Hilir	-	-	-	-
Silat Hulu	-	-	-	-
Jumlah	**4**	**-**	**4**	**5**

Sumber : Satuan Polisi Pamong Praja Kabupaten Kapuas Hulu

20. BADAN PERENCANAAN PEMBANGUNAN DAERAH

A. Letak Geografis

Tabel 2. 174 Letak GeografisKabupaten Kapuas Hulu

Garis Bujur	Garis Lintang
$111,4^0$ Bujur Barat – $114,1^0$ Bujur Timur	$0,5^0$ Lintang Utara – $1,4^0$ Lintang Selatan

Sumber : Badan Perencanaan Pembangunan Daerah

B. Pola Ruang Kabupaten

Tabel 2. 175Rencana Pola Ruang Kabupaten Kapuas Hulu Berdasarkan Perda Rtrw Tahun 2014-2034

(Keadaan per 31 Desember 2018)

Penggunaan Lahan	Luas (Ha)
Hutan Lindung (HI)	790,444.33
Hutan Produksi (Hp)	188,018.58
Hutan Produksi Konversi (Hpk)	30,624.02
Hutan Produksi Terbatas (Hpt)	389,691.57
Permukiman	14,100.60
Permukiman (Dpcls)	255.56
Perkebunan	451,807.42
Perkebunan (Dpcls)	102.14
Pertambangan	69,866.16
Pertanian	211,042.56
Pertanian (Dpcls)	13,197.90
Sungai dan Danau	18,324.67
Taman Nasional (Tn)	939443.28
Jumlah	**3,116,918.79**

Sumber : Badan Perencanaan Pembangunan Daerah

C. Kelurahanan dan Desa

Tabel 2. 176 Jumlah Desa dan Kelurahananan di Kabupaten Kapuas Hulu

(Keadaan per 31 Desember 2018)

Kecamatan	Ibu Kota	Desa	Kelurahananan
Putussibau Utara	Putussibau	17	2
Putussibau Selatan	Kedamin	14	2
Bika	Bika	8	-
Kalis	Nanga Kalis	17	-
Mentebah	Mentebah	8	-
Boyan Tanjung	Boyan Tanjung	16	-
Pengkadan	Menendang	11	-
Hulu Gurung	Tepuai	15	-
Seberuang	Sejiram	15	-
Semitau	Semitau	12	-
Suhaid	Nanga Suhaid	11	-
Selimbau	Selimbau	17	-
Jongkong	Jongkong	14	-
Bunut Hilir	Nanga Bunut	11	-
Bunut Hulu	Nanga Suruk	15	-
Embaloh Hilir	Nanga Embaloh	9	-
Embaloh Hulu	Benua Martinus	10	-
Batang Lupar	Lanjak	10	-
Badau	Badau	9	-
Empanang	Nanga Kantuk	6	-
Puring Kencana	Sungai Antu	6	-
Silat Hilir	Nanga Silat	13	-
Silat Hulu	Nanga Dangkan	14	-
Jumlah		278	4

21. BADAN KEPEGAWAIAN DAN PENGEMBANGAN SUMBER DAYA MANUSIA

A. Komposisi Pegawai Negeri Sipil

Tabel 2. 177Komposisi PNS pada Unit Kerja di Lingkungan Pemerintah Kabupaten Kapaus Hulu
(Keadaan per 31 Desember 2018)

Unit Kerja	Jenis Kelamin		Total
	Laki-Laki	Perempuan	
Seketariat Daerah	100	42	142
Seketariat DPRD	23	16	39
Inspektorat	25	8	33
Dinas Pendidikan dan Kebudayaan	1,292	1,346	2638
Dinas Kesehatan	254	468	722
Dinas Sosial, Pemberdayaan Perempuan, Perlindungan Anak, Pengendalian Penduduk dan Keluarga Berencana	19	12	31
Dinas PU, Bina Marga dan Sumber Daya Air	36	6	42
Dinas Penata Ruang dan Cipta Karya	39	16	55
Dinas Lingkungan Hidup, Perumahan Rakyat dan Kawasan Permukiman	34	5	39
Dinas Kepemudaan Olahraga dan Pariwisata	18	13	31
Dinas Kependudukan dan Catatan Sipil	21	12	33
Dinas Pemberdayaan Masyarakat dan Desa	22	16	38
Dinas Penanaman Modal dan Pelayanan Terpadu Satu Pintu	14	9	23
Dinas Tenaga Kerja , Perindustrian dan Transmigrasi	21	8	29
Dinas Koperasi Usaha Kecil Menegah dan Perdagangan	21	7	28
Dinas Komunikasi, Informatika, dan Statistik	15	4	19
Dinas Perhubungan	19	7	26
Dinas Pertanian dan Pangan	107	47	154
Dinas Perikanan	23	11	34
Dinas Perpustakaan dan Kearsipan	11	9	20
Satuan Polisi Pamong Praja	63	8	71
Badan Perencanaan Pembangunan Daerah	28	8	36
Badan Kepegawaian dan Pengembangan Sumber Daya Manusia	32	9	41
Badan Keuangan Daerah	37	15	52
UPTD RSUD dr. A. Diponegoro Putussibau	50	142	192
Sekretariat KPU	6	-	6
Jumlah	**2,330**	**2,244**	**4,574**

Sumber :Badan Kepegawaian dan Pengembangan Sumber Daya Manusia Kab. Kapuas Hulu

B. PNS Kecamatan

Tabel 2. 178 Komposisi PNS pada Unit Kerja Kecamatan dan Kelurahananan di Lingkungan Pemerintah Kabupaten Kapaus Hulu

(Keadaan per 31 Desember 2018)

Unit Kerja	Jenis Kelamin		Total
	Laki-Laki	Perempuan	
Kantor Kecamatan Badau	12	3	15
Kantor Kecamatan Batang Lupar	17	2	19
Kantor kecamatan Bika	10	1	11
Kantor Kecamatan Boyan Tanjung	14	3	17
Kantor Kecamatan Bunut Hilir	19	1	20
Kantor Kecamatan Bunut Hulu	13	7	20
Kantor Kecamatan Embaloh Hilir	13	4	17
Kantor Kecamatan Embaloh Hulu	15	5	20
Kantor Kecamatan Empanang	11	3	14
Kantor Kecamatan Hulu Gurung	17	5	22
Kantor Kecamatan Jongkong	14	6	20
Kantor Kecamatan Kalis	19	4	23
Kantor Kecamatan Mentebah	14	4	18
Kantor Kecamatan Pengkadan	16	4	20
Kantor Kecamatan Puring Kencana	12	-	12
Kantor Kecamatan Putussibau Selatan	16	6	22
Kantor Kecamatan Putussibau Utara	18	7	25
Kantor Kecamatan Seberuang	17	6	23
Kantor Kecamatan Selimbau	19	4	23
Kantor Kecamatan Semitau	16	6	22
Kantor Kecamatan Silat Hilir	12	4	16
Kantor Kecamatan Silat Hulu	17	1	18
Kantor Kecamatan Suhaid	14	3	17
Kantor Kelurahananan Hilir Kantor	10	4	14
Kantor Kelurahananan Kedamin Hilir	3	5	8
Kantor Kelurahananan Kedamin Hulu	5	5	10
Kantor Kelurahananan Putussibau Kota	6	5	11
Jumlah	**369**	**108**	**477**

Sumber :Badan Kepegawaian dan Pengembangan Sumber Daya Manusia Kab. Kapuas Hulu

C. PNS Berdasarkan Tingkat Pendidikan

Tabel 2. 179Jumlah PNS Daerah di Lingkungan Pemerintahan Kabupaten Kapuas Hulu Berdasarkan Tingkat Pendidikan dan Jenis Kelamin

(Keadaan per 31 Desember 2018)

Tingkat Pendidikan	Jenis Kelamin		Total
	Laki-Laki	Perempuan	
SD	23	3	**26**
SLTP	51	10	**61**
SLTA	910	471	**1,381**
D-I	21	18	**39**
D-II	300	258	**558**
D-III	212	435	**647**
D-IV	40	23	**63**
S-1	1,004	1,067	**2,071**
S-2	137	68	**205**
S-3	-	-	**-**
Jumlah	**2,698**	**2,353**	**5,051**

Sumber :Badan Kepegawaian dan Pengembangan Sumber Daya Manusia Kab. Kapuas Hulu

D. PNS Menurut Jabatan

Tabel 2. 180Komposisi PNS Menurut Jabatan di Lingkungan Pemerintah Kabupaten Kapuas Hulu

(*Keadaan per 31 Desember 2017*)

Jenis Jabatan	Laki-Laki	Perempuan	Total
STRUKTURAL	443	117	**560**
FUNGSIONAL TERTENTU	1,441	1,681	**3,122**
FUNGSIONAL UMUM	815	554	**1,369**
Jumlah	**2,699**	**2,352**	**5,051**

Sumber :Badan Kepegawaian dan Pengembangan Sumber Daya Manusia Kab. Kapuas Hulu

E. Kelompok Umur PNS

Tabel 2. 181 Jumlah PNS Menurut Kelompok Umur di Lingkungan Pemerintah Kabupaten Kapuas Hulu

(*Keadaan per 31 Desember 2017*)

Kelompok Umur	Jenis Kelamin		Total
	Laki-Laki	Perempuan	
18-20	-	-	**-**
21-25	21	10	**31**
26-30	86	208	**294**
31-35	256	405	**661**
36-40	362	433	**795**
41-45	344	337	**681**
46-50	587	428	**1,015**
51-55	683	386	**1,069**
56-60	361	144	**505**
>60	-	-	**-**
Jumlah	**2,700**	**2,351**	**5,051**

Sumber :Badan Kepegawaian dan Pengembangan Sumber Daya Manusia Kab. Kapuas Hulu

F. Golongan PNS

Tabel 2. 182 Jumlah PNS Berdasarkan Golongan di Lingkungan Pemerintah Kabupaten Kapuas Hulu

(Keadaan per 31 Desember 2018)

Golongan	Jenis Kelamin		Total
	Laki-Laki	Perempuan	
I/b	2	2	**4**
I/c	5	3	**8**
I/d	9	2	**11**
II/a	67	32	**99**
II/b	151	76	**227**

Sumber :Badan Kepegawaian dan Pengembangan Sumber Daya Manusia Kab. Kapuas Hulu

Lanjutatn **Tabel 2. 183 Jumlah PNS Berdasarkan Golongan di Lingkungan Pemerintah Kabupaten Kapuas Hulu**

(Keadaan per 31 Desember 2018)

Golongan	Jenis Kelamin		Total
	Laki-Laki	Perempuan	
II/c	190	174	**364**
II/d	153	125	**278**
III/a	221	319	**540**
III/b	431	483	**914**
III/c	280	322	**602**
III/d	456	230	**686**
IV/a	622	536	**1,158**
IV/b	90	45	**135**
IV/c	22	2	**24**
IV/d	1	-	**1**
Jumlah	**2,700**	**2,351**	**5,051**

Sumber :Badan Kepegawaian dan Pengembangan Sumber Daya Manusia Kab. Kapuas Hulu

G. Esselonering dan Jenis Kelamin PNS

Tabel 2. 183Jumlah PNS Daerah di Lingkungan Pemerintah Kabupaten Kapaus Hulu Berdasarkan Tingkat Esselonering dan Jenis Kelamin

(*Keadaan per 31 Desember 2018*)

Jabatan PNS	Jenis Kelamin		Total
	Laki-Laki	Perempuan	
ESELON II.a	1	-	**1**
ESELON II.b	22	2	**24**
ESELON III.a	53	8	**61**
ESELON III.b	80	9	**89**
ESELON IV.a	260	75	**335**
ESELON IV.b	27	23	**50**
Jumlah	**443**	**117**	**560**

Sumber :Badan Kepegawaian dan Pengembangan Sumber Daya Manusia Kab. Kapuas Hulu

H. Tugas Belajar PNS

Tabel 2. 184Rekapitulasi PNS Tugas Belajar dan Universitas Tujuan

(*Keadaan per 31 Desember2018*)

Universitas Tujuan	Jurusan	Jenjang Pendidikan	Penyandang Dana	Total
UNIVERSITAS SEBELAS MARET	MAGISTER ILMU KESEHATAN MASYARAKAT	S-2	COST SHARING	**2**
POLITEKTNIK KESEHATAN KEMENTRIAN KESEHATAN	MAGISTER KEBIDANAN	S-2	COST SHARING	**1**

Sumber :Badan Kepegawaian dan Pengembangan Sumber Daya Manusia Kab. Kapuas Hulu

Lanjutan **Tabel 2. 185 Rekapitulasi PNS Tugas Belajar dan Universitas Tujuan**
(*Keadaan per 31 Desember2018*)

Universitas Tujuan	Jurusan	Jenjang Pendidikan	Penyandang Dana	Total
UNIVERSITAS PANCASILA JAKARTA	FARMASI	S-1	COST SHARING	**1**
SEKOLAH TINGGI ILMU KESEHATAN KUSUMA HUSADA SURAKARTA	PROFESI NERS	NERS	COST SHARING	**1**
POLITEKNIK KESEHATAN KEMENTRIAN KESEHATAN YOGYAKARTA	KESEHATAN LINGKUNGAN	D IV	COST SHARING	**1**
	KEPERAWATAN GIGI	D IV	COST SHARING	**1**
POLITEKNIK KESEHATAN KEMENTRIAN KESEHATAN PONTIANAK	ANALIS KESEHATAN	D IV	COST SHARING	**1**
POLITEKNIK KESEHATAN KEMENTRIAN KESEHATAN PONTIANAK	KEBIDANAN	D IV	COST SHARING	**1**
POLITEKNIK KESEHATAN KEMENTRIAN KESEHATAN SURAKARTA	KEBIDANAN	D IV	COST SHARING	**1**

Sumber :Badan Kepegawaian dan Pengembangan Sumber Daya Manusia Kab. Kapuas Hulu

22. BADAN KEUANGAN DAERAH

A. Realisasi Penerimaan Daerah

Tabel 2. 185 Realisasi Penerimaan Daerah Kabupaten Kapuas Hulu (Rp)
(Keadaan per 31 Desember 2018)

Jenis Penerimaan	Relasi Tahun 2018
Pendapatan Asli Daerah (PAD)	**76,001,252,906.17**
• Hasil Pajak Daerah	16,041,608,748.90
• Hasil Retribusi Daerah	4,937,168,610.41
• Hasil Pengelolaan Kekayaan Daerah	12,850,604,528.69
• Lain-lain Pendapatan Asli Daerah yang Sah	42,171,871,018.17
Dana Perimbangan	**1,301,886,123,329.00**
• Dana Bagi Hasil Pajak/Bagi Hasil Bukan Pajak	1,301,886,123,329.00
• Pendapatan dana bagi hasil pajak	26,261,506,871.00
• Pendapatan dana bagi hasil bukan pajak	7,399,769,155.00
• Pendapatan Dana Alokasi Umum (DAU)	975,757,515,000.00
• Pendapatan Dana Alukasi Khusus (DAK)	292,467,332,303.00
Lain-Lain Pendapatan Daerah Yang Sah	**316,441,673,463.82**
• Pendapatan Hibah	38,082,347,858.82
• Dana bagi hasil pajak dari Provinsi dan Pemda Lainya	49,425,608,605.00
• Dana Penyesuaian dari Otsus/Dana Desa	228,933,717,000.00
Jumlah	**1,694,329,049,698.99**

Sumber : Badan Keuangan Dearah

B. Realisasi Pengeluaran Belanja

Tabel 2. 186 Realisasi Pengeluaran Belanja Pemerintah Kabupaten Kapuas Hulu (Rp)
(Keadaan per 31 Desember 2018)

Jenis Penerimaan	
Belanja Tidak Langsung	**852,156,134,059.00**
Belanja Pegawai	463,552,229,154.00
Belanja Hibah	49,914,000,000.00
Belanja Bantuan Sosial	5,141,150,000.00
Belanja Bagi hasil kepada Povinsi / Kabupaten / Kota, Pe,erintah Desa dan Partai Politik	1,350,000,000.00
Belanja Bantuan Keuangan kepada Provinsi / Kabupaten / Kota dan Pemerintah Desa	**330,496,959,600.00**
Belanja Tidak Terduga	1,701,795,305.00
Belanja Langsung	870,021,179,194.11
Belanja Pegawai	55,304,362,560.00
Belanja Barang dan Jasa	450,828,657,060.11
Belanja Modal	363,888,159,574.00
Jumlah	**1,722,177,313,253.11**

Sumber : Badan Keuangan Dearah

C. Realisasi Pembiayaan

Tabel 2. 187 Realisasi Pembiayaan Daerah Kabupaten Kapuas Hulu (Rp)
(Keadaan per 31 Desember 2018)

Jenis Penerimaan	Realisasi Tahun 2018
Penerimaan Pembiayaan	**77,747,592,500.24**
Sisa lebih perhitungan Anggaran tahun anggaran sebelumnya	77,747,592,500.24
Pengeluaran Pembiayaan	**21,035,337,781.00**
Penyertaan Modal	19,875,000,000.00
Pembayaran Pokok Hutang	1,160,337,781.00
Jumlah	**56,712,254,719.24**

Sumber : Badan Keuangan Dearah

D. Target dan Realisasi Penerimaan Retrebusi

Tabel 2. 188 Target dan Realisasi Penerimaan Retrebusi Daerah Kabupaten Kapuas Hulu (Rp)
(Keadaan per 31 Desember 2018)

Jenis Retrebusi	Tahun 2018	
	Target	Realisasi
Retrebusi Jasa Umum	2,249,000,000.00	2,914,983,672.00
Retrebusi Jasa Usaha	1,064,500,000.00	1,237,721,924.41
Retrebusi Perizinan Tertentu	905,500,000.00	784,463,014.00
Jumlah	**4,219,000,000.00**	**4,937,168,610.41**

Sumber : Badan Keuangan Dearah

E. Target dan Realisasi Penerimaan Pajak

Tabel 2. 189 Target dan Realisasi Penerimaan Pajak Daerah Kabupaten Kapuas Hulu (Rp)
(Keadaan per 31 Desember 2018)

Jenis Pajak	Tahun 2018	
	Target	Realisasi
Pajak Hotel	330,000,000.00	444,904,190.00
Pajak Restoran	937,500,000.00	616,171,790.00
Pajak Hiburan	64,500,000.00	74,150,050.00
Pajak Reklame	450,000,000.00	421,119,241.78
Pajak Penerangan Jalan Umum	6,400,000,000.00	7,585,757,324.64
Pajak Parkir	10,000,000.00	7,982,640.00
Pajak Pengembalian Bahan Galian Bukan Logam dan Batuan (Gol. C)	2,060,000,000.00	734,802,199.56
Bea Perolehan Hak Atas Tanah dan Bangunan	4,500,000,000.00	5,004,490,183.50
Pajak Sarang Burung Walet	25,000,000.00	14,600,000.00
Pajak Bumi dan Bangunan Pedesaan dan Perkotaan	1,200,000,000.00	1,082,362,519.00
Jumlah	**15,977,000,000.00**	**15,986,340,138.48**

Sumber : Badan Keuangan Dearah

F. Target dan Realisasi PBB

Tabel 2. 190 Target dan Realisasi Penerimaan Pajak Bumi dan Bangunan (PBB) Daerah Kabupaten Kapuas Hulu (Rp)

(Keadaan per 31 Desember 2018)

Kecamatan	Target	Realisasi
Putussibau Utara	220,608,953.00	210,013,278.00
Putussibau Selatan	131,767,168.00	141,445,082.00
Bika	18,079,257.00	20,910,620.00
Kalis	40,980,675.00	42,777,624.00
Mentebah	26,467,521.00	29,025,018.00
Boyan Tanjung	39,129,020.00	40,623,930.00
Pengkadan	37,463,351.00	39,915,281.00
Hulu Gurung	52,324,328.00	57,311,202.00
Seberuang	37,139,185.00	38,419,402.00
Semitau	55,805,188.00	63,044,395.00
Suhaid	39,972,016.00	46,595,985.00
Selimbau	39,730,565.00	43,987,882.00
Jongkong	38,335,001.00	40,482,586.00
Bunut Hilir	26,256,974.00	28,393,341.00
Bunut Hulu	47,905,263.00	56,761,278.00
Embaloh Hilir	17,443,894.00	19,608,281.00
Embaloh Hulu	15,969,564.00	18,683,850.00
Batang Lupar	17,055,924.00	19,230,360.00
Badau	24,457,426.00	25,580,609.00
Empanang	10,527,415.00	13,526,798.00
Puring Kencana	6,253,777.00	6,265,777.00
Silat Hilir	101,611,066.00	111,768,914.00
Silat Hulu	37,615,657.00	39,621,577.00
Jumlah	**1,082,899,188.00**	**1,151,993,071.00**

Sumber : Badan Keuangan Dearah

23. DINAS KOMUNIKASI , INFORMATIKA DAN STATISTIK

A. Domain dan Sub Domain Resmi Pemerintah

Tabel 2. 191Nama Domain dan Subdomain Website Resmi Pemerintah di Kabupaten Kapuas Hulu

(Keadaan per 31 Desember 2018)

Nama Domain Dan Sub Domain	Nama Opd Pengelola
www.dprd.kapuashulukab.go.id	Sekretariat DPRD
www.lingkunganhidup.kapuashulukab.go.id	Dinas Lingkungan Hidup, Perumahan Rakyat dan Kawasan Permukiman
www.bappeda.kapuashulukab.go.id	Badan Perencanaan Pembangunan Daerah

Sumber : Dinas Komunikasi Informatika dan Statistik

Lanjutan **Tabel 2. 192Nama Domain dan Subdomain Website Resmi Pemerintah di Kabupaten Kapuas Hulu**

(Keadaan per 31 Desember 2018)

Nama Domain Dan Sub Domain	Nama Opd Pengelola
www.dukcapil.kapuashulukab.go.id	Dinas Kependudukan dan Pencatatan Sipil
www.diskup.kapuashulukab.go.id	Dinas Koperasi, Usaha Kecil Menengah dan Perdagangan
www.disperpusip.kapuashulukab.go.id	Dinas Perpustakaan dan Kearsipan
www.dinkes.kapuashulukab.go.id	Dinas Kesehatan
www.p2setda.kapuashulukab.go.id	Bagian Pengendalian Pembangunan Sekretariat Daerah
www.diskominfo.kapuashulu.kab.go.id	Dinas Komunikasi, Informatika dan Statistik
www.disciptakarya.kapuashulukab.go.id	Dinas Penataan Ruang dan Cipta Karya
www.disbinamarga.kapuashulukab.go.id	Dinas Pekerjaan Umum, Bina Marga dan Sumber Daya Air
www.bawaslu.kapuashulukab.go.id	Badan Pengawas Pemilihan Umum (BAWASLU)
www.diskan.kapuashulukab.go.id	Dinas Perikanan
www.disnakertrans.kapuashulukab.go.id	Dinas Tenaga Kerja, Perindustrian dan Transmigrasi
www.dispora.kapuashulukab.go.id	Dinas Kepemudaan, Olahraga dan Pariwisata
www.pemasdes.kapuashulukab.go.id	Dinas Pemberdayaan Masyarakat dan Desa

Sumber : Dinas Komunikasi Informatika dan Statistik

Tabel 2. 192 Jumlah Nama Domain Website Resmi Pemerintah Desa (.desa.id)

(Keadaan per 31 Desember 2018)

DOMAIN WEBSITE DESA	DESA	KECAMATAN
www.miaumerah.desa.id	Miau Merah	Silat Hilir
www.sungaiantu.desa.id	Sungai Antu	Puring Kencana
www.semitauhulu.desa.id	Semitau Hulu	Semitau
www.kenerak.desa.id	Kenerak	Semitau
www.tunasmuda.desa.id	Tunas Muda	Hulu Gurung
www.tanimakmur.desa.id	Tani Makmur	Hulu Gurung
www.simpangsenara.desa.id	Simpang Senara	Hulu Gurung
www.mubung.desa.id	Mubung	Hulu Gurung
www.mentawit.desa.id	Mentawit	Hulu Gurung
www.kelakar.desa.id	Kelakar	Hulu Gurung
www.sriwangi.desa.id	Sriwangi	Boyan Tanjung
www.nangajemah.desa.id	Nanga Jemah	Boyan Tanjung
www.nangabetung.desa.id	Nanga Betung	Boyan Tanjung
www.boyantanjung.desa.id	Boyan Tanjung	Boyan Tanjung
www.labianiraang.desa.id	Labian Ira'ang	Batang Lupar
www.melemba.desa.id	Melemba	Batang Lupar
www.senunuk.desa.id	Senunuk	Batang Lupar
www.sungaiabau.desa.id	Sungai Abau	Batang Lupar
www.setulang-batanglupar.desa.id	Setulang	Batang Lupar
www.lanjakderas.desa.id	Lanjak Deras	Batang Lupar
www.mensiau.desa.id	Mensiau	Batang Lupar
www.sepandan.desa.id	Sepandan	Batang Lupar
www.labian.desa.id	Labian	Batang Lupar

Sumber : Dinas Komunikasi Informatika dan Statistik

Tabel 2. 193 Jumlah Kelompok Informasi (KIM) di Kabupaten Kapuas Hulu

(Keadaan per 31 Desember 2018)

Nama Kim	Desa	Kecamatan	Tahun Dibentuk
Bukit Biru	Sejiram	Seberuang	2015
Saridan	Sebintang	Kalis	2015
Sekilas Info	Tanjung Jati	Putussibau Selatan	2015
Dengah	Tanjung Karang	Putussibau Utara	2015
Nandang Tekalong	Tekalong	Mentebah	2015
Ketam Bersatu	Sungai Besar	Bunut Hulu	2015
Nandang Pasulang	Tekudak	Kalis	2015
Kedaung Mahkota Info	Nibung	Selimbau	2016
Sura Dirja	Bunut Hulu	Bunut Hilir	2016
Piasak Info	Piasak	Selimbau	2016
Dangona Banuaka	Ulak Pauk	Embaloh Hulu	2016
Podi Informatika	Martadana	Pengkadan	2016
Amsker Mania	Kelakar	Hulu Gurung	2016
Ampan Informatika	Permata	Pengkadan	2016
Madu Manis	Nanga lauk	Embaloh Hili	2017
Entugan	Nanga Suhaid	Suhaid	2017
Tebingak Informasi	Jongkong Tanjung	Jongkong	2018
Jurnalisme Warga (Juragan)	Kelurahananan Putussibau Utara	Putussibau Utara	2018
Berunyau Permai Digital	Riam Piyang	Bunut Hulu	2018
Kaban Mayas	Melemba	Batang Lupar	2018

Sumber : Dinas Komunikasi Informatika dan Statistik

B. Akses Internet

Tabel 2. 194 Jumlah Akses Internet Berdasarkan Bantuan dari Kementerian Komunikasi dan Informatika Republik Indonesia di Kabupaten Kapaus Hulu

(Keadaan per 31 Desember 2018)

Tempat Lokasi	Alamat	Desa/ Kelurahananan	Kecamatan
Kantor Desa Sungai Antu	-	Sungai Antu	Puring Kencana
Media Center Kapuas Hulu	Jl. Antasari No. 8 Putussibau	Putussibau Kota	Putussibau Utara
SMA Karya Budi	Jl. A. Yani No. 35 Putussibau	Putussibau Kota	Putussibau Utara
Madrasah Aliyah Negeri	Jl. Abdurahman No. 10 Putussibau	Hilir Kantor	Putussibau Utara
SMA Muhammadiyah	Jl. Abdurahman No. 9 Putussibau	Hilir Kantor	Putussibau Utara
SMK Negeri 2 Putussiibau	Jl. Wan Ismail No. 71 Desa Tanjung Jati	Kedamin Hulu	Putussibau Selatan
SMA Negeri 2 Putussibau	Jl. Lintas Timur Km. 1,2 Kedamin Hulu	Kedamin Hilir	Putussibau Selatan
KIM “Sekilas Info”	Jl. Lintas Selatan Gg. Tani Kel. Kedamin Hilir	Tanjung Jati	Putussibau Selatan
KIM “Nandang Pasulang”	JL. Lintas Selatan Desa Tekudak	Tekudak	Kalis
KIM “Nandang Tekalong”	Jl. Lintas Selatan Desa Tekalong	Tekalong	Mentebah
KIM “Ketam Bersatu”	Jl. Lintas Selatan Km. 69 Sungai Buah	Sungai Besar	Bunut Hulu

Sumber : Dinas Komunikasi Informatika dan Statistik

Lanjutan **Tabel 2. 195 Jumlah Akses Internet Berdasarkan Bantuan dari Kementerian Komunikasi dan Informatika Republik Indonesia di Kabupaten Kapaus Hulu**

(Keadaan per 31 Desember 2018)

Tempat Lokasi	Alamat	Desa/ Kelurahananan	Kecamatan
KIM "Surya Dirja"	Kantor Desa Bunut Hulu	Bunut Hulu	Bunut Hulu
Pesantren Al-Jihad	Jl. Lintas Selatan Km. 118 Nanga Tepuai	Nanga Tepuai	Hulu Gurung
Kantor Desa Jerenjang	Jl. Penunjang Lintas Selatan No. 8 Desa Jerenjang	Jerenjang	Seberuang
Kantor Desa Bekuan	Jl. Lintas Selatan Desa Bekuan	Bekuan	Seberuang
Kantor Desa Piasak Hulu	-	Piasak Hulu	Selimbau
Kantor Desa Titian Kuala	Jl. Sehat Desa Titian Kuala	Titian Kuala	Selimbau
KIM "Piasak Info"	Jl. Raden Pati No. 1 Desa Piasak	Bati	Seberuang
Kantor Desa Gerayau	Jl. Lintas Bukit Raya Desa Gerayau	Gerayau	Selimbau
KPH "Kesatuan Pengelola Hutan"	Jl. Lintas Utara - Mataso	Benua Martinus	Embaloh Hulu
Kantor Desa Kandung Suli	-	Kandung Suli	Jongkong
Kantor Desa Jongkong Kiri Hulu	-	Jongkong Kiri Hulu	Jongkong
Kantor Desa Entibab	-	Entibab	Bunut Hilir
KIM "Entungan"	-	Nanga Suhaid	Suhaid
SMA Nanga Suhaid	-	Nanga Suhaid	Suhaid
Kantor Desa Benuis	-	Benuis	Selimbau
Kantor Desa Kelakar	-	Kelakar	Hulu Gurung
SMA Negeri 1 Hulu Gurung	-	Nanga Tepuai	Hulu Gurung

Sumber : Dinas Komunikasi Informatika dan Statistik

C. Perangkat TIK

Tabel 2. 195 Jumlah Perangkat TIK Berdasarkan Bantuan diKabupaten Kapaus Hulu

(Keadaan per 31 Desember 2018)

Nama Bantuan TIK	LOKASI	KECAMATAN
Perangkat PKP/ Broadband	Kantor Desa Sungai Antu	Puring Kencana
Perangkat PKP	Kantor Desa Kantuk Asam	Puring Kencana
Perangkat PKP	Kantor Desa Kantuk Bunut	Puring Kencana
Perangkat PKP	Kantor Desa Merakai Panjang	Puring Kencana
Perangkat PKP	Kantor Desa Sungai Mawang	Puring Kencana
Perangkat PKP	Kantor Desa Langau	Puring Kencana
Perangkat TIK	Kantor Desa Sepandan	Puring Kencana
Media Center	Dinas Komunikasi, Informatika dan Statistik Kabupaten Kapuas Hulu	Putussibau Utara
Perangkat TIK	Kantor Camat Puring Kencana	Puring Kencana

Sumber : Dinas Komunikasi Informatika dan Statistik

D. Menara Telekomunikasi

Tabel 2. 196Jumlah Menara Telekomunikasi BerdasarkanBantuan dari Kementerian Komunikasi dan Informatika Republik Indonesiadi Kabupaten Kapaus Hulu

(Keadaan per 31 Desember 2018)

NAMA SITE / DESA	KECAMATAN	TAHUN 2016 s/d 2018
Sungai Uluk Palin	Putussibau Utara	2016
Lauk	Putussibau Utara	2016
Bungan Jaya	Putussibau Selatan	2016
Kereho	Putussibau Selatan	2016
Rantau Prapat	Embaloh Hulu	2016
Ulak Pauk	Embaloh Hulu	2016
Kantuk Asam	Puring Kencana	2016
Pamtas Kantuk Asam	Puring Kencana	2016
Melemba	Batang Lupar	2016
Sungai Senunuk	Batang Lupar	2016
Labian	Batang Lupar	2016
Tani Makmur	Hulu Gurung	2017
Ujung Said	Jongkong	2017
Nanga Lauk	Embaloh Hilir	2017
Nanga Boyan	Boyan Tanjung	2017
Nanga Jemah	Boyan Tanjung	2017
Sekubah	Selimbau	2017
Setulang	Batang Lupar	2017
Pulau Majang	Badau	2017
Riam Tapang	Silat Hulu	2017
Batu Lintang	Embaloh Hulu	2018
Menua Sadap	Embaloh Hulu	2018
Dusun Mata Lunai Desa Beringin Jaya	Putussibau Selatan	2018
Dusun Nanga Balang Desa Beringin Jaya	Putussibau Selatan	2018
Pamtas Klawik	Batang Lupar	2018
Nanga Awin	Putussibau Utara	2018
Dusun Kampung Baru Desa Entibab	Bunut Hilir	2018

Sumber : Dinas Komunikasi Informatika dan Statistik

Tabel 2. 197Jumlah Menara Telekomunikasi di Kabupaten Kapuas Hulu

(Keadaan per 31 Desember 2018)

NAMA SITE	LOKASI	KECAMATAN	TINGGI MENARA	OPERATOR	TAHUN DIBANGUN
PUTUSSIBAU_ AIRPORT	DESA KEDAMIN HULU	PUTUSSIBAU SELATAN	55	INDOSAT	2005
KALIS	JL.LINTAS SELATAN DESA NANGA KALIS	KALIS	82	TELKOMSEL	2005
KALIS	JL.RAYA KALIS	KALIS	70	INDOSAT	2006

Lanjutan **Tabel 2. 197 Jumlah Menara Telekomunikasi di Kabupaten Kapuas Hulu**
(Keadaan per 31 Desember 2018)

NAMA SITE	LOKASI	KECAMATAN	TINGGI MENARA	OPERATOR	TAHUN DIBANGUN
MT_TEKALONG	JL.LINTAS SELATAN DUSUN BATU BEDULANG 02/02 DS TEKALONG	MENTEBAH	72	TELKOMSEL	2013
-	DS MENTEBAH O3/01	MENTEBAH	70	INDOSAT	2008
MENTEBAH_EX_TANSMISI EMBAONG	JL.LINTAS SELATAN DESA NANGA MENTEBAH	MENTEBAH	72	TELKOMSEL	2005
NANGA_SEMANGUT	JL RAYA SEMANGUT GG PENDIDIKAN DUSUN SEMANGUT SELATAN	BUNUT HULU	70	INDOSAT	2003
NANGA_SEMANGUT	JL LINTAS SELATAN DESA SEMANGUT	BUNUT HULU	102	TELKOMSEL	2005
-	JL LINTAS SELATAN DESA TEKALONG	MENTEBAH	72	TELKOMSEL	2013
BOYAN_TANJUNG	JL LINTAS SELATAN DUSUN BOYAN TANJUNG	BOYAN TANJUNG	70	INDOSAT	2005
-	JL LINTAS SELATAN BOYAN TANJUNG	BOYAN TANJUNG	70	TELKOMSEL	2005
MT_BUAK_LIMBANG	JL LINTAS SELATAN DUSUN MENTALANG RT 02/01 DESA BUAK LIMBANG KEC PENGKADAN	PENGKADAN	72	TELKOMSEL	2013
BATU_DATU	JL LINTAS SELATAN DESA MENENDANG	PENGKADAN	92	TELKOMSEL	2006
MENENDANG	JL LINTAS SELATAN DESA MENENDANG	PENGKADAN	100	INDOSAT	2008
V_TEPUAI	NANGA TEPUAI	HULU GURUNG	70	INDOSAT	2003
NANGA_TEMPUAI	JL LINTAS SELATAN NANGA TEPUAI	HULU GURUNG	92	TELKOMSEL	2005

Sumber : Dinas Komunikasi Informatika dan Statistik

Lanjutan **Tabel 2. 198Jumlah Menara Telekomunikasi di Kabupaten Kapuas Hulu di Kabupaten Kapaus Hulu**

(Keadaan per 31 Desember 2018)

NAMA SITE	LOKASI	KECAMATAN	TINGGI MENARA	OPERATOR	TAHUN DIBANGUN
LUBUK_ANTU	LUBUK ANTU	HULU GURUNG	72	INDOSAT	2008
-	JL LINTAS SELATAN DUSUN MUBUNG	HULU GURUNG	70	TELKOMSEL	2012
BUKIT_BIRU	JL LINTAS SELATAN DUSUN BUKIT BIRU RT 05/021 DESA TUNAS MUDA KEC HULU GURUNG	HULU GURUNG	72	INDOSAT	2014
-	JL LINTAS SELATAN	HULU GURUNG	72	TELKOMSEL	2005
REP_BELIKAI	JL LINTAS SELATAN	HULU GURUNG	72	TELKOMSEL	2010
SUNGAI_SENA	JL LINTAS SELATAN RT 01/03 DESA SUNGAI SENA KEC SILAT HILIR	SILAT HILIR	72	TELKOMSEL	2012
NANGA_SILAT	JL.LINTAS SELATAN DUSUN SEJAHTERA	SILAT HILIR	92	TELKOMSEL	2005
NANGA_SILAT	JL.LINTAS SELATAN RT 02/03DUSUN SEJAHTERA DESA PARIGI	SILAT HILIR	70	INDOSAT	2005
-	JL.LINTAS SELATAN DUSUN BUKIT PENAI	SILAT HILIR	70	INDOSAT	2005
SIMPANG_SILAT	RT 03/02 DESA MIAU MERAH KEC SILAT HILIR	SILAT HILIR	72	TELKOMSEL	2012
SIMPANG_SILAT	JL.LINTAS SELATAN SI BOMPANG BONGKONG	SILAT HILIR	102	TELKOMSEL	2010
SIMPANG_DANGKAN	JL.LINTAS SELATAN (SIMPANG DANGKAN)DUSUN SUNGAI RAYA DESA BONGKONG	SILAT HILIR	90	INDOSAT	2007

Sumber : Dinas Komunikasi Informatika dan Statistik

Lanjutan **Tabel 2. 198Jumlah Menara Telekomunikasi di Kabupaten Kapuas Hulu di Kabupaten Kapaus Hulu**

(Keadaan per 31 Desember 2018)

NAMA SITE	LOKASI	KECAMATAN	TINGGI MENARA	OPERATOR	TAHUN DIBANGUN
SIMPANG_BONGKONG	JL.LINTAS SELATAN DUSUN SUNGAI RAYA DESA SENAI	SILAT HILIR	72	TELKOMSEL	2009
RANYAI	RANYAI DUSUN TENGAH DESA RANYAI KEC SEBERUANG	SEBERUANG	72	TELKOMSEL	2012
-	DESA NANGA DANGKAN	SILAT HULU	72	INDOSAT	2005
NANGA_DANGKAN	SIMPANG ADONG	HULU GURUNG	70	TELKOMSEL	2008
SEJIRAM	JL TANJUNG PURA	SEBERUANG	72	TELKOMSEL	
SEMITAU	JL ANGKASA DESA SEMITAU	SEMITAU	100	INDOSAT	2003
-	JL ANGKASA DESA SEMITAU	SEMITAU	72	TELKOMSEL	
SEJIRAM	DUSUN RANYAI HILIR DESA RANYAI	SEBERUANG	70	INDOSAT	2008
PUTUSSIBAU_3	JL AHMAD DOGOM RT 01 / 05 DESA HILIR KANTOR	PUTUSSIBAU UTARA	52	INDOSAT	2007
-	JL AHMAD DOGOM DESA HILIR KANTOR	PUTUSSIBAU UTARA	72	TELKOMSEL	
V_PUTUSSIBAU	JL BUDI UTOMO SAMPING SD PUTUSSIBAU	PUTUSSIBAU UTARA	72	INDOSAT	2005
PUTUSSIBAU_2	JL DHARUSSALAM DESA KEDAMIN HILIR	PUTUSSIBAU SELATAN	42	TELKOMSEL	2006
PUTUSSIBAU_2	JL TANJUNG PURA DESA KEDAMIN RT 01 /01	PUTUSSIBAU SELATAN	70	INDOSAT	2008
KANTOR_BUPATI_KAPUAS_HULU	JL TANJUNG PURA RT 01 / 01	PUTUSSIBAU SELATAN	42	TELKOMSEL	2013
KEDAMIN	JL KI HAJAR DEWANTARA RT 06	PUTUSSIBAU SELATAN	42	TELKOMSEL	2006
-	DESA SIUT	PUTUSSIBAU SELATAN	42	TELKOMSEL	2007
-	DESA SIUT	PUTUSSIBAU SELATAN	72	INDOSAT	2008
-	JL KIRIN DURIAN	PUTUSSIBAU UTARA	42	TELKOMSEL	2014
SIBAU_HULU	DESA SIBAU HULU RT 04 / 02	PUTUSSIBAU UTARA	72	INDOSAT,TELKOMSEL	2008

Sumber : Dinas Komunikasi Informatika dan Statistik

Lanjutan **Tabel 2. 198Jumlah Menara Telekomunikasi di Kabupaten Kapuas Hulu di Kabupaten Kapaus Hulu**

(Keadaan per 31 Desember 2018)

NAMA SITE	LOKASI	KECAMATAN	TINGGI MENARA	OPERATOR	TAHUN DIBANGUN
PUTUSSIBAU_4	DESA SUNGAI ULUK	PUTUSSIBAU SELATAN	70	INDOSAT	2008
MENDALAM	JL.OC.OVANG OERAI DESA PADUA MENDALAM	PUTUSSIBAU UTARA	72	TELKOMSEL	2007
	JL.K.S TUBUN	PUTUSSIBAU UTARA	82	TELKOMSEL	
NANGA_BUNUT	JL.SUKARNO HATTA RT 01/01 DUSUN TANJUNG DESA NANGA BUNUT	BUNUT HILIR	102	TELKOMSEL,FLEXI	2005
NANGA_BUNUT	JL.SUKARNO HATTA RT 01/01 DUSUN TANJUNG DESA NANGA BUNUT	BUNUT HILIR	80	INDOSAT	2004
EMBALOH_HILIR	DESA NANGA EMBALOH	EMBALOH HILIR	72	TELKOMSEL	2006
NANGA_EMBALOH	DUSUN NANGA EMBALOH RT 01 / 02 DESA NANGA EMBALOH	EMBALOH HILIR	70	INDOSAT	2006
-	JL RAYA BIKA DUSUN SULA DESA BIKA	MANDAY	70	INDOSAT	2005
BIKA	DESA BIKA HULU	MANDAY	82	TELKOMSEL	2005
-	DANAU_VEGA	SELIMBAU	70	INDOSAT	2008
LANJAK	JL.RAYA LANJAK LINTAS UTARA DESA SEPADAN	BATANG LUPAR	70	INDOSAT	2008
-	JL.RAYA LANJAK LINTAS UTARA DESA SEPADAN	BATANG LUPAR	82	TELKOMSEL	2007
-	JL.LINTAS UTARA BADAU HILIR	BADAU	70	TELKOMSEL	2007
V_BADAU	NG.BADAU	BADAU	70	INDOSAT	2003
-	DESA GUDANG HULU	SELIMBAU	72	TELKOMSEL	2005
SELIMBAU	JL MUNGGUK BATU RT 02 / 01	SELIMBAU	70	INDOSAT	2008
-	JL MUNGGUK BUNGKANG RT 03 / 03	EMPANANG	72	INDOSAT	2006

Sumber : Dinas Komunikasi Informatika dan Statistik

Lanjutan **Tabel 2. 198Jumlah Menara Telekomunikasi di Kabupaten Kapuas Hulu di Kabupaten Kapaus Hulu**

(Keadaan per 31 Desember 2018)

NAMA SITE	LOKASI	KECAMATAN	TINGGI MENARA	OPERATOR	TAHUN DIBANGUN
-	JL LINTAS UTARA NANGA KANTUK	EMPANANG	72	TELKOMSEL	2005
-	NANGA ANTU	PURING KENCANA	72	TELKOMSEL	
RD_TO_LANJAK	VEGA	BATANG LUPAR	70	INDOSAT	2008
BENUA_MARTINUS	BENUA MARTINUS	EMBALOH HULU	72	INDOSAT	2008
-	JL.LINTAS UTARA BENUA TENGAH	EMBALOH HULU	72	TELKOMSEL	
-	DESA NANGA SURUK	BUNUT HULU	82	TELKOMSEL	2007
-	DESA JONGKONG PASAR	EMBAU	70	TELKOMSEL	2007
JONGKONG	JL.LINTAS SENARA DESA TAMAN BAKTI	EMBAU	70	INDOSAT	2003
-	JL.SUHAID MANTAN,DESA NANGA SUHAID	SUHAID	70	TELKOMSEL	
NANGA_SUHAID	JL.ABANGT TEMLANG /JL.SMP NANGA SUHAID	SUHAID	70	INDOSAT	2008

Sumber : Dinas Komunikasi Informatika dan Statistik

E. Layanan Teleomunikasi

Tabel 2. 198Jumlah Desa Terlayani dan Belum Terlayani Jaringan Telekomunikasi di Kabupaten Kapaus Hulu

(Keadaan per 31 Desember 2018)

KECAMATAN DESA		SINYAL TELEPON			Bantuan BTS (Tahun)	KETERANGAN
		Ada	Lemah	Tidak Ada		
PUTUSSIBAU UTARA						
1	Pala Pulau	√				
2	Sibau Hilir	√				
3	Sibau Hulu	√				
4	Padua Mendalam	√				
5	Datah Dian	√				
6	Nanga Awin	√			2018	Program KPU/USO
7	Nanga Nyabau	√				
8	Ariung Mandalam	√				

Sumber : Dinas Komunikasi Informatika dan Statistik

Lanjutan **Tabel 2. 199Jumlah Desa Terlayani dan Belum Terlayani Jaringan Telekomunikasi di Kabupaten Kapaus Hulu**

(Keadaan per 31 Desember 2018)

KECAMATAN DESA		SINYAL TELEPON			Bantuan BTS (Tahun)	KETERANGAN
		Ada	Lemah	Tidak Ada		
PUTUSSIBAU UTARA						
	9 Nanga Sambus	√				
	10 Banua Tangah			√		
	11 Tanjung Beruang	√				
	12 Tanjung Karang	√				
	13 Seluan		√			
	14 Sungai Uluk Palin	√			2016	Program KPU/USO
	15 Tanjung Lasa		√			
	16 Lauk	√			2016	Program KPU/USO
	17 Jangkang			√		
	18 Kelurahananan Hilir Kantor	√				
	19 Kelurahananan Putussibau Kota	√				
Total	**19**	**14**	**2**	**3**		
BIKA						
	1 Teluk Sindur			√		
	2 Bika Hulu	√				
	3 Bika	√				
	4 Nanga Manday	√				
	5 Penyeluang	√				
	6 Jelemuk		√			
	7 Jongkong Manday	√				
	8 Melapi Manday	√				
Total	**8**	**6**	**1**	**1**		
EMBALOH HILIR						
	1Nanga Embaloh	√				
	2Nanga Palin			√		
	3Nanga Lauk	√			2017	Program KPU/USO
	4Keliling Semulung			√		
	5Pala Pintas			√		
	6Kirin Nangka			√		
	7Ujung Bayur			√		
	8Lawik			√		
	9Belatung			√		
Total	**9**	**3**	**0**	**6**		
EMBALOH HULU						
	1 Menua Sadap	√			2018	Program KPU/USO
	2 Pulau Manak	√				
	3 Banua Martinus	√				
	4 Banua Ujung	√				
	5 Saujung Giling Manik			√		

Sumber : Dinas Komunikasi Informatika dan Statistik

Lanjutan **Tabel 2. 199Jumlah Desa Terlayani dan Belum Terlayani Jaringan Telekomunikasi di Kabupaten Kapaus Hulu**

(Keadaan per 31 Desember 2018)

KECAMATAN DESA		SINYAL TELEPON			Bantuan BTS (Tahun)	KETERANGAN
		Ada	Lemah	Tidak Ada		
EMBALOH HULU						
6	Ulak Pauk	√			2016	Program KPU/USO
7	Langan Baru			√		
` 8	Batu Lintang	√			2018	Program KPU/USO
9	Rantau Prapat	√			2016	Program KPU/USO
10	Tamao	√				
Total	**10**	**6**	**0**	**4**		
BUNUT HILIR						
1	Bunut Hilir	√				
2	Bunut Hulu	√				
3	Teluk Aur			√		
4	Nanga Tuan			√		
5	Empangau			√		
6	Tembang		√			
7	Bunut Tengah		√			
8	Entibab	√			2018	Program KPU/USO
9	Kapuas Raya	√				
10	Empangau Hilir			√		
11	Ujung Pandang			√		
Total	**11**	**3**	**2**	**6**		
BUNUT HULU						
1	Nanga Dua			√		
2	Selaup			√		
3	Nanga Semangut	√				
4	Temuyuk	√				
5	Nanga Suruk	√				
6	Riam Piyang	√				
7	Nanga Payang			√		
8	Batu Tiga			√		
9	Semangut Utara	√				
10	Segitak			√		
11	Nanga Kelibang			√		
12	Sungai Besar	√				
13	Bakung Permai	√				
14	Beringin			√		
15	Pantas Bersatu			√		
Total	**15**	**7**	**0**	**8**		
JONGKONG						
1	Jongkong Kiri Hilir	√				
2	Jongkong Kanan	√				
3	Jongkong Kiri Hulu	√				
4	Jongkong Pasar	√				

Sumber : Dinas Komunikasi Informatika dan Statistik

Lanjutan **Tabel 2. 199Jumlah Desa Terlayani dan Belum Terlayani Jaringan Telekomunikasi di Kabupaten Kapaus Hulu**

(Keadaan per 31 Desember 2018)

KECAMATAN DESA	SINYAL TELEPON			Bantuan BTS (Tahun)	KETERANGAN
	Ada	Lemah	Tidak Ada		
JONGKONG					
5 Ujung Said	√			2017	Program KPU/USO
6 Temenang			√		
7 Ujung Jambu			√		
8 Bontai		√			
9 Jongkong Kiri Tengah	√				
10 Jongkong Tanjung	√				
11 Kandung Suli		√			
12 Penepian Raya			√		
13 Karya Baru			√		
14 Nanga Serian			√		
Total 14	**7**	**2**	**5**		
HULU GURUNG					
1 Parang	√				
2 Lubuk Antuk		√			
3 Nanga Yen			√		
4 Landau Kumpang	√				
5 Nanga Tepuai	√				
6 Kelakar	√				
7 Bugang	√				
8 Mentawit	√				
9 Tani Makmur	√			2017	Program KPU/USO
10 Simpang Senara		√			
11 Beringin	√				
12 Sejahtera Mandiri	√				
13 Karya Mandiri	√				
14 Mubung		√			
15 Tunas Muda	√				
Total 15	**11**	**3**	**1**		
SELIMBAU					
1 Gudang Hilir	√				
2 Gudang Hulu	√				
3 Dalam	√				
4 Engkerengas			√		
5 Benuis			√		
6 Gerayau			√		
7 Piasak			√		
8 Nibung	√				
9 Titian Kuala	√				
10 Sekubah	√			2017	Program KPU/USO
11 Mekar Permai			√		
12 Semalah			√		
13 Tempurau			√		
14 Nanga Leboyan			√		

Sumber : Dinas Komunikasi Informatika dan Statistik

Lanjutan **Tabel 2. 199Jumlah Desa Terlayani dan Belum Terlayani Jaringan Telekomunikasi di Kabupaten Kapaus Hulu**

(Keadaan per 31 Desember 2018)

KECAMATAN DESA	SINYAL TELEPON			Bantuan BTS (Tahun)	KETERANGAN
	Ada	Lemah	Tidak Ada		
SELIMBAU					
15 Vega		√			
16 Mawan	√				
17 Sekulat	√				
Total 17	**8**	**1**	**8**		
SEMITAU					
1 Semitau Hulu	√				
2 Kenerak	√				
3 Nanga Seberuang			√		
4 Entipan			√		
5 Kenepai Komplek			√		
6 Semitau Hilir	√				
7 Nanga Kenepai			√		
8 Tua' Abang			√		
9 Nanga Lemedak			√		
10 Marsedan Raya	√				
11 Padung Kumang			√		
12 Sekedau			√		
Total 12	**4**	**0**	**8**		
SEBERUANG					
1 Ranyai	√				
2 Sejiram	√				
3 Beluis Harum	√				
4 Gurung			√		
5 Bati	√				
6 Seneban	√				
7 Belikai	√				
8 Pala Kota	√				
9 Emperiang			√		
10 Nanga Lot			√		
11 Tanjung Keliling			√		
12 Tajau Mada	√				
13 Jerenjang			√		
14 Bekuan	√				
15 Nanga Pala			√		
Total 15	**9**	**0**	**6**		
BATANG LUPAR					
1 Setulang	√			2017	Program KPU/USO
2 Sepandan	√				
3 Sungai Abau	√				
4 Labian	√			2016	Program KPU/USO
5 Mensiau	√			2018	Program KPU/USO
6 Sungai Ajung	√				

Sumber : Dinas Komunikasi Informatika dan Statistik

Lanjutan **Tabel 2. 199Jumlah Desa Terlayani dan Belum Terlayani Jaringan Telekomunikasi di Kabupaten Kapaus Hulu**

(Keadaan per 31 Desember 2018)

KECAMATAN DESA		SINYAL TELEPON			Bantuan BTS (Tahun)	KETERANGAN
		Ada	Lemah	Tidak Ada		
BATANG LUPAR						
7	Melemba	√			2016	Program KPU/USO
8	Sungai Senunuk	√			2016	Program KPU/USO
9	Lanjak Deras	√				
10	Labian Ira'ang	√				
Total	**10**	**9**	**0**	**1**		
EMPANANG						
1	Keling Panggau			√		
2	Nanga Kantuk	√				
3	Tintin Peninjau			√		
4	Bajau Andai			√		
5	Kumang Jaya			√		
6	Laja Sandang			√		
Total	**6**	**1**	**0**	**5**		
BADAU						
1	Badau	√				
2	Janting			√		
3	Kekurak			√		
4	Semuntik			√		
5	Pulau Majang	√			2017	Program KPU/USO
6	Seriang			√		
7	Sebindang			√		
8	Tinting Seligi			√		
9	Tajum			√		
Total	**9**	**2**	**0**	**7**		
SILAT HILIR						
1	Bongkong	√				
2	Nanga Nuar	√				
3	Setunggul	√				
4	Sungai Sena	√				
5	Miau Merah	√				
6	Pangeran	√				
7	Baru	√				
8	Perigi	√				
9	Penai	√				
10	Seberu			√		
11	Sentabai			√		
12	Rumbih			√		
13	Bukit Penai	√				
Total	**13**	**10**	**0**	**3**		
SILAT HULU						
1	Nanga Ngeri	√				
2	Landau Badai			√		

Sumber : Dinas Komunikasi Informatika dan Statistik

Lanjutan **Tabel 2. 199Jumlah Desa Terlayani dan Belum Terlayani Jaringan Telekomunikasi di Kabupaten Kapaus Hulu**

(Keadaan per 31 Desember 2018)

KECAMATAN DESA	SINYAL TELEPON			Bantuan BTS (Tahun)	KETERANGAN
	Ada	Lemah	Tidak Ada		
SILAT HULU					
3 Nanga Lungu			√		
4 Nanga Luan			√		
5 Belimbing	√				
6 Nanga Dangkan	√				
7 Riam Tapang	√			2017	Program KPU/USO
8 Dangkan Kota	√				
9 Lebak Najah	√				
10 Perjuk			√		
11 Landau Rantau			√		
12 Selangka	√				
13 Entebi			√		
14 Selimu	√				
Total 14	**8**		**6**		
PUTUSSIBAU SELATAN					
1 Kelurahananan Kedamin Hilir	√				
2 Kelurahananan Kedamin Hulu	√				
3 Jaras	√				
4 Sungai Uluk	√				
5 Tanjung Jati	√				
6 Kedamin Darat	√				
7 Melapi	√				
8 Ingko' Tambe	√				
9 Sayut	√				
10 Urang Unsa	√				
11 Suka Maju			√		
12 Cempaka Baru			√		
13 Beringin Jaya	√			2018	Program KPU/USO
14 Kereho	√			2016	Program KPU/USO
15 Bungan Jaya	√			2016	Program KPU/USO
16 Tanjung Lokang			√		
Total 16	**12**		**4**		
KALIS					
1 Nanga Kalis	√				
2 Nanga Lebangan	√				
3 Nanga Sebintang			√		
4 Nanga Raun			√		
5 Bahenap			√		
6 Nanga Danau			√		
7 Nanga Tubuk	√				
8 Rantau Kalis	√				

Sumber : Dinas Komunikasi Informatika dan Statistik

Lanjutan **Tabel 2. 199Jumlah Desa Terlayani dan Belum Terlayani Jaringan Telekomunikasi di Kabupaten Kapaus Hulu**

(Keadaan per 31 Desember 2018)

KECAMATAN DESA	SINYAL TELEPON			Bantuan BTS (Tahun)	KETERANGAN
	Ada	Lemah	Tidak Ada		
KALIS					
9 Kensuray			√		
10 Kalis Raya	√				
11 Tekudak	√				
12 Semerantau	√				
13 Tapang Da'an			√		
14 Segiam	√				
15 Peniung	√				
16 Ribang Kadeng			√		
17 Rantau Bumbun			√		
Total 17	**9**	**0**	**8**		
BOYAN TANJUNG					
1 Nanga Danau	√				
2 Sri Wangi			√		
3 Nanga Sangan			√		
4 Riam Mengelai	√				
5 Boyan Tanjung	√				
6 Nanga Boyan	√			2017	Program KPU/USO
7 Nanga Betung	√				
8 Mujan	√				
9 Nanga Jemah	√			2017	Program KPU/USO
10 Tubang Jaya	√				
11 Karya Maju			√		
12 Landau Mentail			√		
13 Delintas Karya			√		
14 Teluk Geruguk			√		
15 Nanga Ret			√		
16 Pemawan	√				
Total 16	**9**	**0**	**7**		
MENTEBAH					
1 Tanjung			√		
2 Kepala Gurung			√		
3 Suka Maju			√		
4 Tangai Jaya			√		
5 Tekalong	√				
6 Menaren	√				
7 Mentebah	√				
8 Tanjung Intan			√		
Total 8	**3**	**0**	**5**		
PENGKADAN					
1 Kerangan Panjang			√		
2 Mawan			√		
3 Marta Dana	√				
4 Buak Limbang	√				
5 Riam Panjang	√				

Sumber : Dinas Komunikasi Informatika dan Statistik

Lanjutan **Tabel 2. 199 Jumlah Desa Terlayani dan Belum Terlayani Jaringan Telekomunikasi di Kabupaten Kapaus Hulu**

(Keadaan per 31 Desember 2018)

KECAMATAN DESA		SINYAL TELEPON			Bantuan BTS (Tahun)	KETERANGAN
		Ada	Lemah	Tidak Ada		
PENGKADAN						
6	Permata			√		
7	Hulu Pengkadan			√		
8	Pinang Laka			√		
9	Sasan			√		
10	Pengkadan Hilir			√		
11	Sira Jaya			√		
Total	**11**	**3**	**0**	**8**		
SUHAID						
1	Nanga Suhaid	√				
2	Kerengas			√		
3	Mantan			√		
4	Tanjung Kapuas	√				
5	Madang Permai	√				
6	Laut Tawang			√		
7	Mensusai			√		
8	Jongkong Hulu			√		
9	Menapar			√		
10	Lubuk Pengail	√				
11	Tanjung Harapan	√				
Total	**11**	**5**	**0**	**6**		
PURING KENCANA						
1	Sungai Antu	√				
2	Sungai Mawang			√		
3	Langau			√		
4	Merakai Panjang			√		
5	Kantuk Bunut	√				
6	Kantuk Asam	√			2016	Program KPU/USO
Total	**6**	**3**	**0**	**3**		

Sumber : Dinas Komunikasi Informatika dan Statistik

BAB III
INSTANSI VERTIKAL, BUMN, DAN BUMD

1. BMKG KABUPATEN KAPUAS HULU

A. Curah Hujan

Tabel 3. 1 Jumlah Curah Hujan, Jumlah Hari Hujan, dan Curah Hujan Maksimum di Kabupaten Kapuas Hulu

(*Keadaan per 31 Desember 2018*)

Bulan	Jumlah Curah Hujan (mm)	Jumlah Hari Hujan	Curah Hujan MAX (mm/Hari)
Januari	411.5	24	64.7
Februari	365.4	15	99.0
Maret	496.7	21	93.6
April	646.3	18	151.0
Mei	560.2	22	120.0
Juni	434.9	12	267.3
Juli	167.5	8	50.9
Agustus	195.1	11	47.9
September	151.9	13	24.0
Oktober	701.3	23	139.2
November	473.1	24	82.0
Desember	449.0	28	50.0

Sumber : BMKG Putussibau

B. Suhu dan Kelembaban

Tabel 3. 2 Keadaan Temperatur / Suhu Udara di Kabupaten Kapuas Hulu

(*Keadaan per 31 Desember 2018*)

Bulan	Temperatur /Suhu Udar (0^0)		
	Rata-Rata	Maksimum	Minimum
Januari	26.2	33.6	21.2
Februari	26.8	34.8	22.0
Maret	26.8	35.2	22.0
April	27.2	35.2	22.1
Mei	27.3	35.0	22.0
Juni	27.4	35.8	22.4
Juli	27.5	35.8	22.2
Agustus	27.5	35.8	22.0
September	27.0	35.0	21.5
Oktober	27.2	35.0	22.0
November	27.0	34.5	21.9
Desember	26.7	34.0	21.9

Sumber : BMKG Putussibau

Tabel 3. 3 Kelembaban Nasbi Udara di Kabupaten Kapuas Hulu

(*Keadaan per 31 Desember 2018*)

Bulan	Kelembaban Nasbi Udara (%)		
	Rata-Rata	Maksimum	Minimum
Januari	85.5	99	58.0
Februari	83.8	99	55.0
Maret	84.4	100	54.0
April	83.8	98	54.0
Mei	84.4	99	53.0
Juni	82.1	99	51.0
Juli	80.5	97	50.0
Agustus	79.9	98	48.0
September	81.7	98	50.0
Oktober	83.0	98	56.0
November	83.2	97	55.0
Desember	83.8	98	56.0

Sumber : BMKG Putussibau

C. Arah dan Kecepatan Angin

Tabel 3. 4 Arah dan Kecepatan Angin di Kabupaten Kapuas Hulu

(*Keadaan per 31 Desember 2018*)

Bulan	Rata -Rata Angin		Maximum	
	Arah	Kecepatan	Arah (°)	Kecepatan
Januari	000 °	00	225 °	9
Februari	045 °	02	045 °	11
Maret	225 °	02	270 °	13
April	045 °	02	100 °	11
Mei	045 °	02	240 °	13
Juni	045 °	02	200 °	9
Juli	225 °	02	100 °	10
Agustus	225 °	02	250 °	8
September	045 °	02	270 °	9
Oktober	045 °	02	250 °	15
November	045 °	02	200 °	11
Desember	045 °	02	200 °	9

Sumber : BMKG Putussibau

D. Tekanan Udara

Tabel 3. 5 Tekanan Udara (mb) di Kabupaten Kapuas Hulu
(*Keadaan per 31 Desember 2018*)

Bulan	Tekanan Udara (mb)		
	Rata-Rata	Maksimum	Minimum
Januari	1011.5	1013.9	1010.0
Februari	1013.4	1016.2	1011.1
Maret	1012.7	1015.4	1010.7
April	1012.5	1014.4	1010.1
Mei	1012.3	1014.9	1009.7
Juni	1013.1	1016.0	1011.1
Juli	1012.1	1016.8	1010.0
Agustus	1012.7	1016.4	1010.6
September	1013.6	1016.0	1010.2
Oktober	1014.0	1016.3	1011.2
November	1013.5	1015.3	1011.1
Desember	1013.1	1015.4	1011.0

Sumber : BMKG Putussibau

2. BANDARA ANGSUMA

A. Kondisi Bandara

Tabel 3. 6 Kondisi Bandara Pangsuma
(Keadaan per 31 Desember 2018)

Fasilitas	Panjang (M)	Lebar (M)	Kontruksi	Luas (M)	Kemampuan	Daya Tampung
Landasan Pacu	18.000	30	Aspalt Hotmix (AC)	540	30 F/D/Y/T	Pesawat ATR 72-600
Landasan Parkir	164	80	Aspalt Hotmix (AC)	13.120	27 F/D/Y/T	Pesawat ATR 72-601
Taxiway(Penghubung)	117	23	Aspalt Hotmix (AC)	2.691	18 F/D/Y/T	Pesawat ATR 72-602
Overum 10 dan 28	50	20	Aspalt Hotmix (AC)	1.000	30 F/D/Y/T	Pesawat ATR 72-603
Shulder	1860	5	Tanah dan Rumput	9.300		

Sumber : Bandara Pangsuma

B. Terminal

Tabel 3. 7 Kondisi Terminal pada Bandara Pangsuma
(Keadaan per 31 Desember 2018)

Fasilitas	Panjang	Lebar	Konstruksi	Luas
*Kedatangan	12	9	Beton	108
*Keberangkatan	10	36	Beton	360
> Ruang Chek in	12	9	Beton	108
> Ruang Tunggu	10	36	Beton	360

Sumber : Bandara Pangsuma

C. Kantor

Tabel 3. 8 Kondisi Kantor pada Bandara Pangsuma
(Keadaan per 31 Desember 2018)

Fasilitas	Panjang	Lebar	Konstruksi	Luas
- Kantor Operasional	10	10	Beton	100
- Kantor Administrasi	10	10	Beton	100
- Kantor Administrasi 2 lantai	20 X 20 X 2 lantai		Beton	800

Sumber : Bandara Pangsuma

Tabel 3. 9 Kondisi Gedung Operasional pada Bandara Pangsuma
(Keadaan per 31 Desember 2018)

Fasilitas	Panjang	Lebar	Konstuksi	Luas
-Tower	5 X 5 X4 lantai		Beton	100
-Power House 1/50 Kva	8	9	Beton	72
-Power House II/100 Kva	8	9	Beton	72
-Gedung AAB	8	9	Beton	72
-Gedung CCR	8	9	Beton	72
-Gedung PKP-PK	34	10	Beton	340
-Gedung DVOR/DME	10	10	Beton	100
-Gedung NDB-LR	3	3	Beton	9
-Pos Jaga 2 unit	2	3	Beton	6

Sumber : Bandara Pangsuma

D. Pesawat

Tabel 3. 10 Kelayakan Jenis Pesawat yang beroperasi pada Bandara Pangsuma
(Keadaan per 31 Desember 2018)

Kelayakan Jenis Pesawat yang beroperasi : ATR 72 – 500/600 dan sejenisnya	
Jam Operasi	: 00.00 wib s/d 07.00 Utc
Fasilitas Navigasi Udara	
- DVOR / DME	: 114 KHZ
- NDB / LR	: 360 KHZ

Sumber : Bandara Pangsuma

Lanjutan **Tabel 3. 10 Kelayakan Jenis Pesawat yang beroperasi pada Bandara Pangsuma**
(Keadaan per 31 Desember 2018)

Pelayanan Lalu Lintas Udara	
-Tower Set	:123.5 KHZ
-VHF	:123.5 KHZ
Fasilitas Aviation Security	
-X-Ray Bagasi	:1 unitCMEX T8065
-X-Ray Cabin	:1 unitCMEX B6550
-X-RAY CABIN DUAL VIEW	:1 unitCMEX DB 6550
-Walk Trought Metal Detector	: 3 unit
-Hand Halt Metal Detector	:10 unit
Katagori Kendaraan PKP-PK	**:Katagori 5 (lima)**

Sumber : Bandara Pangsuma

Tabel 3. 11 Lalu Lintas Pesawat dan Penumpang Garuda Indonesia pada Bandara Pangsuma
(Keadaan per 31 Desember 2018)

Bulan	Volume Penerbangan	Tiba	Berangkat
Januari	62	1.438 Orang	1.296 Orang
Febuari	56	1.168 Orang	1.095 Orang
Maret	60	1.189 Orang	1.211 Orang
April	58	1.400 Orang	1.325 Orang
Mei	40	996 Orang	949 Orang
Juni	56	1.367 Orang	1.528 Orang
Juli	62	1.866 Orang	1.726 Orang
Agustus	56	1.356 Orang	1.275 Orang
September	48	1.078 Orang	994 Orang
Oktober	56	1.159 Orang	1.113 Orang
November	56	1.199 Orang	1.385 Orang
Desember	46	854 Orang	880 Orang
Jumlah		**15.070 Orang**	**14.777 Orang**

Sumber : Bandara Pangsuma

Tabel 3. 12 Lalu Lintas Pesawat dan Penumpang Nam Air pada Bandara Pangsuma
(Keadaan per 31 Desember 2018)

Bulan	Volume Penerbangan	Tiba	Berangkat
Januari	72	1.763 Orang	1.763 Orang
Febuari	56	1.228 Orang	1.725 Orang
Maret	62	1.344 Orang	789 Orang
April	60	1.742 Orang	1.909 Orang
Mei	62	1.667 Orang	1.957 Orang
Juni	64	1.631 Orang	1.816 Orang
Juli	62	1.819 Orang	1.967 Orang
Agustus	60	1.582 Orang	1.829 Orang
September	60	1.565 Orang	1.846 Orang
Oktober	62	1.787 Orang	2.078 Orang
November	60	1.523 Orang	1.846 Orang
Desember	60	1.527 Orang	1.756 Orang
Jumlah		19.178 Orang	21.281 Orang

Sumber : Bandara Pangsuma

Tabel 3. 13 Lalu Lintas Pesawat dan Penumpang Wings Air pada Bandara Pangsuma

(Keadaan per 31 Desember 2018)

Bulan	Volume Penerbangan	Tiba	Berangkat
Januari	62	1.567 Orang	1.265 Orang
Febuari	56	1.345 Orang	1.282 Orang
Maret	62	1.453 Orang	1.322 Orang
April	60	1.666 Orang	1.535 Orang
Mei	62	1.653 Orang	1.475 Orang
Juni	54	1.734 Orang	1.772 Orang
Juli	62	1.857 Orang	1.725 Orang
Agustus	62	1.326 Orang	1.456 Orang
September	60	1.536 Orang	1.485 Orang
Oktober	60	1.668 Orang	1.511 Orang
November	60	1.399 Orang	1.302 Orang
Desember	62	1.988 Orang	1.958 Orang
Jumlah		**19.192 Orang**	**18.088 Orang**

Sumber : Bandara Pangsuma

Tabel 3. 14 Lalu Lintas Pesawat dan Penumpang SUSI Air pada Bandara Pangsuma

(Keadaan per 31 Desember 2018)

Bulan	Volume Penerbangan	Tiba	Berangkat
Januari	-	-	-
Febuari	-	-	-
Maret	8	13 Orang	19 Orang
April	8	20 Orang	23 Orang
Mei	12	36 Orang	52 Orang
Juni	18	59 Orang	75 Orang
Juli	10	39 Orang	44 Orang
Agustus	8	22 Orang	10 Orang
September	10	15 Orang	15 Orang
Oktober	16	16 Orang	10 Orang
November	14	05 Orang	07 Orang
Desember	8	22 Orang	38 Orang
Jumlah		**247 Orang**	**293 Orang**

Sumber : Bandara Pangsuma

Tabel 3. 15 Lalu Lintas Pesawat dan Penumpang SUSI Air pada Bandara Pangsuma

(Keadaan per 31 Desember 2018)

Bulan	Bongkar	Muat	Bongkar	Muat
Januari	134 Barang	115 Barang	33.120 Bagasi	27.128 Bagasi
Febuari	337 Barang	304 Barang	25.253 Bagasi	24.175 Bagasi
Maret	132 Barang	-	13.769 Bagasi	14.532 Bagasi
April	2.590 Barang	-	42.639 Bagasi	34.149 Bagasi
Mei	2.050 Barang	-	27.760 Bagasi	23.862 Bagasi
Juni	1.008 Barang	-	36.207 Bagasi	35.440 Bagasi
Juli	2.590 Barang	-	42.639 Bagasi	34.149 Bagasi
Agustus	3.092 Barang	-	29.168 Bagasi	28.215 Bagasi
September	3.442 Barang	-	27.633 Bagasi	24.951 Bagasi
Oktober	3.513 Barang	-	29.505 Bagasi	25.483 Bagasi
November	1.884 Barang	-	27.254 Bagasi	23.916 Bagasi
Desember	1.527 Barang	-	30.160 Bagasi	28.036 Bagasi
Jumlah	**22.299 Barang**	**419 Barang**	**365.107 Bagasi**	**324.036 Bagasi**

Sumber : Bandara Pangsuma

3. KANTOR MIGRASI KELAS III

A. Pemohon Paspor

Tabel 3. 16 Jumlah Pemohon Paspor di Kantor Imigrasi Kelas III Putussibau

(Keadaan per 31 Desember 2018)

BULAN	TAHUN 2016		TAHUN 2017		Tahun 2018	
	LK	PR	LK	PR	LK	PR
Januari	304	166	238	116	325	197
Februari	205	125	278	147	224	162
Maret	154	100	127	84	183	120
April	235	126	209	119	186	114
Mei	151	99	141	87	125	106
Juni	224	123	147	91	141	93
Juli	141	84	337	188	305	169
Agustus	240	139	167	130	186	109
September	131	92	158	104	137	95
Oktober	166	81	155	108	173	98
November	182	91	179	117	164	126
Desember	152	126	226	207	175	147
Jumlah	**2,285**	**1,352**	**2,362**	**1,498**	**2,324**	**1,536**

Sumber : Kantor Migrasi Kelas III Putussibau

B. Kelompok Umur Pembuat Paspor

Tabel 3. 17 Jumlah Pemohon Paspor di Kantor Imigrasi Kelas III Putussibau
(Keadaan per 31 Desember 2018)

Bulan	Kelompok Umur					
	0-20 Th	21-30 Th	31-40 Th	41-50 Th	51-70 Th	>70 Th
Januari	106	105	114	102	91	4
Februari	72	69	71	73	85	16
Maret	41	69	60	68	63	2
April	58	57	69	63	49	4
Mei	50	41	43	47	43	7
Juni	67	44	42	38	40	3
Juli	100	88	129	95	58	4
Agustus	75	63	51	57	45	4
September	43	52	47	49	38	3
Oktober	50	69	63	42	44	3
November	53	70	63	54	48	2
Desember	85	55	76	49	51	6
Jumlah	**800**	**782**	**828**	**737**	**655**	**58**

Sumber : Kantor Migrasi Kelas III Putussibau

C. Paspor Hilang Atau Rusak

Tabel 3. 18 Jumlah Pemohon Paspor di Kantor Imigrasi Kelas III Putussibau
(Keadaan per 31 Desember 2018)

Bulan	Tahun 2016		Tahun 2017		Tahun 2018	
	Rusak	Hilang	Rusak	Hilang	Rusak	Hilang
Januari	-	-	4	-	-	8
Februari	4	-	2	1	-	4
Maret	2	1	2	1	1	6
April	1	-	-	1	-	1
Mei	1	-	-	2	-	-
Juni	2	1	-	-	-	1
Juli	2	-	1	2	-	6
Agustus	2	2	1	2	-	6
September	4	-	6	-	-	2
Oktober	2	1	3	-	-	4
November	1	-	1	1	-	10
Desember	1	-	5	-	-	1
Jumlah	**22**	**5**	**25**	**10**	**1**	**49**

Sumber : Kantor Migrasi Kelas III Putussibau

4. PENGADILAN NEGERI

A. Jumlah Aparatur

Tabel 3. 19 Banyaknya Aparat Pengadilan Negeri Menurut Jenis Kelamin di Kabupaten Kapaus Hulu

(Keadaan per 31 Desember 2018)

Jenis Jabatan	Jenis Kelamin		Jumlah
	Laki-laki	Perempuan	
Ketua	1	-	1
Wakil Ketua	1	-	1
Hakim	2	2	4
Penitera	1	-	1
Sekretaris	1	-	1
Penitera Muda	2	1	3
Kepala Sub Bagian	3	-	3
Penitera Pengganti	3	2	5
Jurusita	-	1	1
Jurusita Pengganti	1	-	1

Sumber : Pengadilan Negeri Putussibau

B. Jumlah Perkara

Tabel 3. 20 Jumlah Perkara dan Terdakwa dalam Perkara Pidana (Termasuk Pelanggaran Lalu Lintas) yang Diterima Menurut Jenis Perkara di Kabupaten Kapuas Hulu

(Keadaan per 31 Desember 2018)

Bulan	Dijatuhi Hukuman			
	Perkara		Terdakwa	
	Biasa/Tolakan	Rol/Pelanggaran	Biasa/Tolakan	Rol/Pelanggaran
Januari	8	135	9	135
Februari	10	60	12	60
Maret	12	78	12	78
April	9	71	10	71
Mei	8	331	12	331
Juni	10	399	10	399
Juli	27	221	31	221
Agustus	10	281	10	281
September	6	495	6	495
Oktober	9	174	9	174
November	10	465	10	465
Desember	9	421	-	421
Jumlah	**128**	**3,131**	**131**	**3,131**

Sumber : Pengadilan Negeri Putussibau

Tabel 3. 21 Jumlah Perkara dan Terdakwa dalam Perkara Pidana (Termasuk Pelanggaran Lalu Lintas) yang Diselesaikan Menurut Jenis Perkara di Kabupaten Kapuas Hulu

(Keadaan Per 31 Desember 2018)

Bulan	Dijatuhi Hukuman			
	Perkara		Terdakwa	
	Biasa/Tolakan	Rol/Pelanggaran	Biasa/Tolakan	Rol/Pelanggaran
Januari	17	135	24	135
Februari	18	60	19	60
Maret	7	78	10	78
April	7	71	7	71
Mei	20	331	27	331
Juni	6	399	10	399
Juli	1	221	1	221
Agustus	23	281	25	281
September	18	495	19	495
Oktober	16	174	19	174
November	7	465	7	465
Desember	8	421	8	421
Jumlah	**148**	**3,131**	**176**	**3,131**

Sumber : Pengadilan Negeri Putussibau

Tabel 3. 22 Jumlah Perkara dan Terdakwa dalam Perkara Pidana (Termasuk Pelanggaran Lalu Lintas) Sisa Menurut Jenis Perkara di Kabupaten Kapuas Hulu

(Keadaan Per 31 Desember 2018)

Bulan	Dijatuhi Hukuman			
	Perkara		Terdakwa	
	Biasa/Tolakan	Rol/Pelanggaran	Biasa/Tolakan	Rol/Pelanggaran
Januari	21	135	21	135
Februari	13	60	16	60
Maret	19	78	25	78
April	23	71	32	71
Mei	11	331	17	331
Juni	15	399	17	399
Juli	43	221	49	221
Agustus	30	281	34	281
September	19	495	22	495
Oktober	13	174	13	174
November	16	465	16	465
Desember	17	421	29	421
Jumlah	**240**	**3,131**	**291**	**3,131**

Sumber : Pengadilan Negeri Putussibau

Tabel 3. 23 Jumlah Perkara dan Terdakwa dalam Perkara Pidana (Termasuk Pelanggaran Lalu Lintas Anak Dibawah Umur) di Wilayah Kabupaten Kapuas Hulu

(Keadaan Per 31 Desember 2018)

Bulan	Dijatuhi Hukuman			
	Perkara		Terdakwa	
	Biasa/Tolakan	Rol/Pelanggaran	Biasa/Tolakan	Rol/Pelanggaran
Januari	-	-	-	-
Februari	-	-	-	-
Maret	1	-	1	-
April	2	-	4	-
Mei	-	-	-	-
Juni	-	-	-	-
Juli	2	-	2	-
Agustus	-	-	-	-
September	1	-	1	-
Oktober	1	-	1	-
November	-	-	-	-
Desember	-	-	-	-
Jumlah	**7**	**-**	**9**	**-**

Sumber : Pengadilan Negeri Putussibau

C. Terdakwa Korupsi

Tabel 3. 24 Jumlah Terdakwa Korupsi Menurut Status Putusan di Wilayah Kabupaten Kapuas Hulu

(Keadaan Per 31 Desember 2018)

Status Putusan	Tahun			
	2015	2016	2017	2018
Pra Peradilan	1	-	-	-
PN Tipikor	-	-	-	-
Banding	-	-	-	-
Inkhar	-	-	-	-

Sumber : Pengadilan Negeri Putussibau

D. Praktek Notaris

Tabel 3. 25 Banyaknya Praktek Notaris dan Advokat/Pengacara di Wilayah Kabupaten Kapuas Hulu

(Keadaan Per 31 Desember 2018)

Kecamatan	Notaris	Advokat/Pengacara	Jumlah
Putussibau Utara	3	1	4
Kecamatan Lainnya	-	-	-

Sumber : Pengadilan Negeri Putussibau

5. KEPOLISIAN RESORT (POLRES)

A. Anggota

Tabel 3. 26Jumlah Anggota Kapolri di Wilayah Kabupaten Kapuas Hulu
(Keadaan Per 31 Desember 2018)

Satuan Tugas	Perwira Menengah	Perwira Pertama	Bintara		Tamtama
	Laki-Laki	Laki-Laki	Laki-Laki	Perempuan	Laki-Laki
Polres	5	40	221	16	1
Polsek Putussibau Utara	-	1	18	-	18
Polsek Putussibau Selatan	-	1	16	-	16
Polsek Bika	-	1	12	-	12
Polsek Kalis	-	1	12	-	12
Polsek Mentebah	-	1	12	-	12
Polsek Boyan Tanjung	-	1	12	-	12
Polsek Pengkadan	-	1	12	-	12
Polsek Hulu Gurung	-	1	11	-	11
Posek Seberuang	-	1	12	-	12
Polsek Semitau	-	1	12	-	12
Polsek Suhaid	-	1	12	-	12
Polsek Selimbau	-	1	12	-	12
Polsek Jongkong	-	1	12	-	12
Polsek Bunut Hilir	-	1	12	-	13
Polsek Bunut Hulu	-	1	12	-	12
Polsek Embaloh Hilir	-	1	12	-	13
Polsek Embaloh Hulu	-	1	13	-	13
Polsek Batang Lupar	-	1	13	-	13
Polsek Badau	-	3	16	-	16
Polsek Empanang	-	1	12	-	12
Polsek Puring Kencana	-	1	12	-	12
Polsek Silat Hilir	-	1	14	-	14
Polsek Silat Hulu	-	1	12	-	12
Jumlah	**5**	**65**	**514**	**16**	**296**

Sumber : Polres Kabupaten Kapuas Hulu

B. Pelanggaran Lalu Lintas

Tabel 3. 27Jumlah Pelanggaran Lalu Lintas Menurut Profesi di Wilayah Kabupaten Kapuas Hulu
(Keadaan Per 31 Desember 2018)

BULAN	PELAJAR	PNS	LAIN[2]
Januari	16	6	87
Februari	15	5	72
Maret	21	7	46
April	39	9	246
Mei	275	13	463
Juni	-	-	18

Sumber : Polres Kabupaten Kapuas Hulu

Lanjutan **Tabel 3. 23 Jumlah Pelanggaran Lalu Lintas Menurut Profesi di Wilayah Kabupaten Kapuas Hulu**

(Keadaan Per 31 Desember 2018)

BULAN	PELAJAR	PNS	LAIN[2]
Juli	25	21	179
Agustus	102	36	378
September	56	56	264
Oktober	88	21	176
November	154	89	627
Desember	3	-	15
Jumlah	**794**	**263**	**2,571**

Sumber : Polres Kabupaten Kapuas Hulu

Tabel 3. 28Jumlah Pelanggaran Lalu Lintas Menurut Jenis Pelanggaran di Wilayah Kabupaten Kapuas Hulu

(Keadaan Per 31 Desember 2018)

BULAN	Muatan Lebih	ALAT PERLENGKAPAN	SURAT-SURAT	Kecepatan	Lain-lain	Hasil Denda
Januari	-	64	11	-	109	Rp. 18,750,000
Februari	-	10	15	-	92	Rp. 13,800,000
Maret	-	14	-	-	60	Rp. 11,250,000
April	-	63	88	-	294	Rp. 13,650,000
Mei	-	190	301	-	751	Rp. 53,950,000
Juni	-	-	18	-	18	Rp. 2,700,000
Juli	-	23	12	-	190	Rp. 45,000,000
Agustus	-	89	85	-	516	Rp. 77,400,000
September	-	77	85	-	376	Rp. 56,400,000
Oktober	-	54	44	-	285	Rp. 42,750,000
November	-	196	56	-	760	Rp. 54,800,000
Desember	-	-	18	-	18	Rp. 1,800,000
Jumlah	**-**	**780**	**733**	**-**	**3,469**	**Rp. 392,250,000**

Sumber : Polres Kabupaten Kapuas Hulu

C. Kecelakaan Lalu Lintas

Tabel 3. 29Jumlah Kejadian dan Kecelakaan Lalu Lintas Serta Kerugian di Wilayah Kabupaten Kapuas Hulu

(Keadaan per 31 Desember 2018)

Bulan	Jumlah Kecelakaan	Kondisi Korban			Kerugian Material
		Luka Ringan	Luka Berat	Mati	
Januari	-	-	-	-	-
Februari	6	15	-	6	126,100,000
Maret	-	-	-	-	-
April	1	4	-	-	1,500,000
Mei	2	3	-	1	5,500,000
Juni	2	4	-	1	7,000,000
Juli	2	2	-	1	12,000,000
Agustus	1	1	1	-	500,000

Sumber : Polres Kabupaten Kapuas Hulu

Lanjutan **Tabel 3. 25Jumlah Kejadian dan Kecelakaan Lalu Lintas Serta Kerugian di Wilayah Kabupaten Kapuas Hulu**

(Keadaan per 31 Desember 2018)

Bulan	Jumlah Kecelakaan	Kondisi Korban			Kerugian Material
		Luka Ringan	Luka Berat	Mati	
September	-	-	-	-	-
Oktober	2	2	1	1	750,000
November	1	1	2	1	1,500,000
Desember	2	3	-	3	4,500,000
Jumlah	**19**	**35**	**4**	**14**	**159,350,000**

Sumber : Polres Kabupaten Kapuas Hulu

6. KANTOR LOGISTIK

A. Pemasukan Beras

Tabel 3. 30 Realisasi Pemasukan Beras PSO dan Komersial Melalui Gudang BULOG Putussibau (Kg)

(*Keadaan per 31 Desember 2018*)

Bulan	Tahun 2016	Tahun 2017	Tahun 2018
Januari	499,775	-	225,000
Februari	499,760	-	166,000
Maret	-	794,775	512,000
April	775,000	111,225	32,000
Mei	224,500	23,000	65,000
Juni	299,850	-	8,000
Juli	659,000	34,000	173,000
Agustus	40,650	900,000	43,000
September	-	18,000	392,500
Oktober	499,755	71,500	342,500
November	-	49,500	-
Desember	-	10,000	300,000
Jumlah	**3,498,290**	**2,012,000**	**2,259,000**

Sumber: Perumahan Bulog Divre Kalimantan Barat

B. Penyaluran Beras

Tabel 3. 31 Realisasi Penyaluran (Distribusi) Beras PSO dan Komersial Melalui Gudang BULOG Putussibau (Kg)

(*Keadaan per 31 Desember 2018*)

Bulan	Tahun 2016	Tahun 2017	Tahun 2018
Januari	28,180	370	28,720
Februari	105,041	8,780	20,580

Sumber: Perumahan Bulog Divre Kalimantan Barat

Lanjutan **Tabel 3. 27 Realisasi Penyaluran (Distribusi) Beras PSO dan Komersial Melalui Gudang BULOG Putussibau (Kg)**

(*Keadaan per 31 Desember 2018*)

Bulan	Tahun 2016	Tahun 2017	Tahun 2018
Maret	437,040	370	467,540
April	452,244	96,980	250,950
Mei	195,125	559,800	104,490
Juni	481,995	481,270	21,700
Juli	144,035	54,880	68,460
Agustus	236,045	435,040	195,140
September	388,115	90,085	177,000
Oktober	135,100	454,590	18,070
November	160,070	332,890	400,650
Desember	77,945	99,749	13,920
Jumlah	**2,840,935**	**2,614,804**	**1,767,220**

Sumber: Perumahan Bulog Divre Kalimantan Barat

Tabel 3. 32 Realisasi Penyaluran Beras Rastra Melalui Gudang BULOG Putussibau (Kg)

(*Keadaan per 31 Desember 2018*)

Bulan	Tahun 2016	Tahun 2017	Tahun 2018
Januari	-	-	-
Februari	80,490	-	1,560
Maret	436,830	-	447,960
April	338,505	83,610	234,090
Mei	188,700	551,880	77,370
Juni	456,135	463,050	8,820
Juli	120,990	39,420	37,350
Agustus	200,340	403,485	186,270
September	387,765	82,305	161,280
Oktober	127,260	395,280	-
November	159,990	290,370	384,780
Desember	69,075	99,749	-
Jumlah	**2,566,080**	**2,409,149**	**1,539,480**

Sumber: Perumahan Bulog Divre Kalimantan Barat

Tabel 3. 33 Realisasi Penyaluran Beras Non Rastra Melalui Gudang BULOG Putussibau (Kg)

(*Keadaan per 31 Desember 2018*)

Bulan	Tahun 2016	Tahun 2017	Tahun 2018
Januari	28,180	370	28,720
Februari	24,551	8,780	19,020
Maret	210	370	19,580
April	113,739	13,370	16,860
Mei	6,425	7,920	27,120
Juni	25,860	18,220	12,880
Juli	23,045	15,460	31,110
Agustus	35,705	31,555	8,870

Sumber: Perumahan Bulog Divre Kalimantan Barat

Lanjutan **Tabel 3. 29 Realisasi Penyaluran Beras Non Rastra Melalui Gudang BULOG Putussibau (Kg)**

(*Keadaan per 31 Desember 2018*)

Bulan	Tahun 2016	Tahun 2017	Tahun 2018
September	350	7,780	15,720
Oktober	7,840	59,310	18,070
November	80	42,520	15,870
Desember	8,870	99,749	13,920
Jumlah	**274,855**	**305,404**	**227,740**

Sumber: Perumahan Bulog Divre Kalimantan Barat

7. KOMISI PEMILIHAN UMUM

A. Perolehan Suara

Tabel 3. 34Jumlah Perolehan Suara dan Perolehan Kursi Partai Politik Pada Pemilu 2014

(Keadaan per 31 Desember 2018)

Partai Politik	Perolehan Suara	Perolehan Kursi
Parta Nasdem	10.950	2
Partai Kebangkitan Bangsa	5.547	1
Partai Keadilan Sejahtera	6.786	1
Partai Demokrasi Indonesia Perjuangan	17.967	4
Partai Golongan Karya	19.843	4
Partai Gerinda	14.644	3
Partai Demokrat	9.644	3
Partai Amanat Nasional	10.366	2
Partai Persatuan Pembangunan	23.112	5
Partai Hanura	10.891	2
Partai Bulan Bintang	783	0
Partai Keadilan Dan Persatuan Indonesia	10.363	3
Jumlah	**140.923**	**30**

Sumber :Komisi Pemilihan Umum Kapuas Hulu

Tabel 3. 35Jumlah Suara Yang Sah Pada Pemilihan Legislatif 2014

(Keadaan per 31 Desember 2018)

Kecamatan	Pemilih			
	DPR	DPRD I	DPRD II	DPD
Putussibau Utara	13.526	13.408	13.787	12.628
Putussibau Selatan	12.078	12.005	12.316	11.684
Bika	2.683	2.690	2.700	2.594
Kalis	7.723	7.728	7.846	7.538

Sumber :Komisi Pemilihan Umum Kapuas Hulu

Lanjutan **Tabel 3. 31Jumlah Suara Yang Sah Pada Pemilihan Legislatif 2014**
(Keadaan per 31 Desember 2018)

Kecamatan	Pemilih			
	DPR	DPRD I	DPRD II	DPD
Mentebah	4.995	5.009	5.162	4.769
Boyan Tanjung	6.683	6.698	6.793	6.509
Pengkadan	5.467	5.434	5.509	5.349
Hulu Gurung	8.377	8.414	8.512	8.372
Seberuang	6.379	6.325	6.526	5.118
Semitau	4.759	4.736	4.844	4.663
Suhaid	5.369	5.403	5.525	5.115
Selimbau	7.869	7.983	8.124	7.654
Jongkong	6.677	6.664	6.748	6.587
Bunut Hilir	5.599	5.568	5.598	5.491
Bunut Hulu	7.797	7.835	7.991	7.419
Embaloh Hilir	3.256	3.275	3.320	3.168
Embaloh Hulu	2.619	2.614	2.687	2.457
Batang Lupar	3.183	3.196	3.212	3.012
Badau	3.373	3.349	3.438	3.209
Empanang	2.088	2.072	2.149	2.098
Puring Kencana	1.352	1.326	1.369	1.290
Silat Hilir	9.730	9.688	10.015	9.251
Silat Hulu	6.353	6.469	6.601	6.259
Jumlah	**137.934**	**137.889**	**140.772**	**132.234**

Sumber :Komisi Pemilihan Umum Kapuas Hulu

Tabel 3. 36Jumlah Suara Yang Sah Pada Pemilihan Presiden dan Wakil Presiden 2014 di Kabupaten Kapuas Hulu
(Keadaan per 31 Desember 2018)

Kecamatan	Pemilih	
	Pasangan I*)	Pasangan Ii*)
Putussibau Utara	4.717	9.033
Putussibau Selatan	4.301	7.411
Bika	251	2.294
Kalis	1.659	6.384
Mentebah	1.715	3.057
Boyan Tanjung	2.880	3.100
Pengkadan	2.619	2.253
Hulu Gurung	5.534	6.626
Seberuang	436	6.004
Semitau	878	3.995
Suhaid	1.309	3.371
Selimbau	2.336	4.955
Jongkong	3.214	2.734
Bunut Hilir	2.094	3.057
Bunut Hulu	4.033	344
Embaloh Hilir	727	2.298

Sumber :Komisi Pemilihan Umum Kapuas Hulu

Lanjutan **Tabel 3. 32Jumlah Suara Yang Sah Pada Pemilihan Presiden dan Wakil Presiden 2014 di Kabupaten Kapuas Hulu**

(Keadaan per 31 Desember 2018)

Kecamatan	Pemilih	
	Pasangan I*)	Pasangan II*)
Embaloh Hulu	220	2.492
Batang Lupar	635	2.214
Badau	984	2.441
Empanang	197	1.814
Puring Kencana	104	1.236
Silat Hilir	2.468	7.182
Silat Hulu	2.031	4.817
Jumlah	**45.342**	**88.208**

Sumber :Komisi Pemilihan Umum Kapuas Hulu

Keterangan :

PASANGAN I *= H. Prabowo Subianto – Ir. H.M. Hatta Rajasa*

PASANGAN II *= Ir. H. Joko Widodo – Drs. H. M. Jusuf Kalla*

Tabel 3. 37Jumlah Suara Yang Sah Pada Pemilukada 2015 di Kabupaten Kapuas Hulu

(Keadaan per 31 Desember 2018)

Kecamatan	Pemilih	
	Pasangan I*)	Pasangan II*)
Putussibau Utara	6.524	7.873
Putussibau Selatan	6.358	5.756
Bika	857	1.666
Kalis	3.002	4.460
Mentebah	2.666	2.687
Boyan Tanjung	4.345	2.079
Pengkadan	3.486	1.753
Hulu Gurung	5.123	2.671
Seberuang	1.578	4.633
Semitau	1.601	3.199
Suhaid	2.540	2.496
Selimbau	5.245	2.529
Jongkong	4.337	1.914
Bunut Hilir	3.115	2.007
Bunut Hulu	4.778	3.079
Embaloh Hilir	1.776	1.319
Embaloh Hulu	712	1.971
Batang Lupar	1.396	1.583
Badau	1.320	2.015
Empanang	729	1.265
Puring Kencana	447	978
Silat Hilir	4.312	5.646
Silat Hulu	2.919	3.642
Jumlah	**69.166**	**67.221**

Sumber :Komisi Pemilihan Umum Kapuas Hulu

Keterangan :

PASANGAN I = A.M. Nasir, SH – Antonius L. Ain Pamero, SH

PASANGAN II = Fransiskus Diaan, SH – Andi Aswad, SH

B. Tempat Pemungutan Suara

Tabel 3. 38Banyaknya Tempat Pemungutan Suara dan Pemilih Pada Pemilihan Legislatif 2014 di Kabupaten Kapuas Hulu

(Keadaan per 31 Desember 2018)

Kecamatan	Pemilih		
	Tps	Terdaftar	Melaksanakan Hak Pilih
Putussibau Utara	66	17.285	15.001
Putussibau Selatan	61	13.962	12.613
Bika	16	3.069	2.746
Kalis	51	9.295	8.031
Mentebah	32	7.000	5.364
Boyan Tanjung	27	8.049	7.050
Pengkadan	29	6.547	5.621
Hulu Gurung	42	9.733	8.659
Seberuang	43	7.561	6.751
Semitau	22	5.876	4.965
Suhaid	25	6.522	5.614
Selimbau	47	9.924	8.303
Jongkong	33	7.569	6.888
Bunut Hilir	22	6.003	5.684
Bunut Hulu	33	10.103	8.294
Embaloh Hilir	20	4.164	3.400
Embaloh Hulu	28	4.014	2.763
Batang Lupar	41	4.092	3.273
Badau	25	4.691	3.526
Empanang	18	2.494	2.159
Puring Kencana	16	1.709	1.399
Silat Hilir	51	12.950	10.446
Silat Hulu	37	8.089	6.832
Jumlah	**782**	**170.728**	**145.382**

Sumber :Komisi Pemilihan Umum Kapuas Hulu

Tabel 3. 39Banyaknya Tempat Pemungutan Suara dan Pemilih Pada Pemilihan Presiden Dan Wakil Presiden 2014 di Kabupaten Kapuas Hulu

(Keadaan per 31 Desember 2018)

Kecamatan	PEMILIH		
	TPS	TERDAFTAR	MELAKSANAKAN HAK PILIH
Putussibau Utara	65	17.482	13.809
Putussibau Selatan	61	14.185	11.766
Bika	16	3.081	2.555
Kalis	51	9.281	8.083
Mentebah	32	6.984	4.818
Boyan Tanjung	27	8.182	6.037
Pengkadan	29	6.617	4.903
Hulu Gurung	42	9.770	8.196
Seberuang	43	7.534	6.490
Semitau	22	5.869	4.909
Suhaid	25	6.509	4.720

Sumber :Komisi Pemilihan Umum Kapuas Hulu

Lanjutan **Tabel 3. 35Banyaknya Tempat Pemungutan Suara dan Pemilih Pada Pemilihan Presiden Dan Wakil Presiden 2014 di Kabupaten Kapuas Hulu**

(Keadaan per 31 Desember 2018)

Kecamatan	PEMILIH		
	TPS	TERDAFTAR	MELAKSANAKAN HAK PILIH
Selimbau	47	9.591	7.342
Jongkong	33	7.649	5.980
Bunut Hilir	22	5.990	5.171
Bunut Hulu	33	9.961	7.513
Embaloh Hilir	19	4.083	3.050
Embaloh Hulu	28	3.982	2.729
Batang Lupar	41	4.125	2.867
Badau	25	4.999	3.445
Empanang	18	2.598	2.018
Puring Kencana	16	1.706	1.344
Silat Hilir	51	13.576	9.728
Silat Hulu	36	8.013	6.889
Jumlah	**782**	**171.767**	**134.362**

Sumber :Komisi Pemilihan Umum Kapuas Hulu

Tabel 3. 40Banyaknya Tempat Pemungutan Suara dan Pemilih Pada Pemilukada 2015 di Kabupaten Kapuas Hulu

(Keadaan per 31 Desember 2018)

Kecamatan	Pemilih		
	TPS	Terdaftar	Melaksanakan Hak Pilih
Putussibau Utara	65	18.362	14.578
Putussibau Selatan	61	14.864	12.300
Bika	16	3.063	2.555
Kalis	51	9.448	7.579
Mentebah	32	7.106	5.438
Boyan Tanjung	27	8.474	6.526
Pengkadan	29	6.695	5.331
Hulu Gurung	42	10.035	7.996
Seberuang	43	7.634	6.397
Semitau	22	6.055	4.908
Suhaid	25	6.536	5.148
Selimbau	47	9.818	7.850
Jongkong	33	7.800	6.355
Bunut Hilir	22	6.069	5.243
Bunut Hulu	33	10.423	7.979
Embaloh Hilir	19	4.228	3.134
Embaloh Hulu	28	4.154	2.726
Batang Lupar	41	4.196	2.987
Badau	25	4.368	3.371
Empanang	18	2.490	2.027
Puring Kencana	16	1.805	1.439
Silat Hilir	51	13.267	10.134
Silat Hulu	36	8.186	6.651
Jumlah	**782**	**175.103**	**138.697**

Sumber :Komisi Pemilihan Umum Kapuas Hulu

8. KEMENTRIAN AGAMA

A. Siswa Madrasah

Tabel 3. 41Data Siswa Madrasah Ibtidaiyah di Lingkungan Kantor Kementrian Agama Kabupaten Kapuas Hulu

(Keadaan per 31 Desember 2018)

Nama Sekolah	Kecamatan	Siswa		Status
		Laki-laki	Perempuan	
MIN Kapuas Hulu	Putussibau Utara	258	289	Negeri
MI Nahdlatul Wathan	Putussibau Selatan	50	45	Swasta
MI Raudhatul Jannah		84	70	
MI Shirahal Mustaqim Kalis	Kalis	24	13	
MI Ilmul Yaqin Mentebah	Mentebah	103	110	
MI Sabilal Muthtadin Semangut	Bunut Hulu	80	73	
MI Nurul Hidayah Karang Raya	Boyan Tanjung	39	16	
MI Baiturrahim Riam Mengela		32	22	
MI Syuhada Nanga Jajang	Pengkadan	21	28	
MI Nahdhatul Ummah Adung	Hulu Gurung	27	22	
MI Nahdatul Islamiyah Sungai Terus		33	34	
MI Al-Huda Mubung		60	61	
MI At-Taqwa Batu Buin		40	38	
MI Atl-Khairiyah Embaloh Hilir	Embaloh Hilir	48	46	
MI Nururul Yaqin Nangan Bunut	Bunut Hilir	65	60	
MI Hidayatul Mustaqim Jongkong	Jongkong	68	66	
MI Istiqlal Nanga Silat	Silat Hilir	60	42	
MI Nurul Hudut Badau	Badau	40	44	

Sumber : Kementrian Agama Kabupaten Kapuas Hulu

Tabel 3. 42 Data Siswa MTs Negeri di Lingkungan Kantor Kementrian Agama Kabupaten Kapuas Hulu

(Keadaan per 31 Desember 2018)

Nama Madrasah	Kecamatan	Siswa	
		Laki-laki	Perempuan
MTs N 1 Kapuas Hulu	Putussibau Utara	214	217
MTs N 4 Kapuas Hulu	Hulu Gurung	33	36
Mts N 2 Kapuas Hulu	Bunut Hilir	67	61
Mts N 3 Kapuas Hulu	Jongkong	66	100
Jumlah		380	414

Sumber : Kementrian Agama Kabupaten Kapuas Hulu

Tabel 3. 43 Data Siswa MTs Swasta di Lingkungan Kantor Kementrian Agama Kabupaten Kapuas Hulu

(Keadaan per 31 Desember 2018)

Nama Madrasah	Kecamatan	Siswa	
		Laki-laki	Perempuan
MTs Ilmu Yaqin Mentebah	Mentebah	11	20
MTs Hidayatul Mustaqim Semangut	Bunut Hulu	44	48
MTs Al-Muttaqin Muncin		9	8
MTs Ulil Albab Riam Mengelai	Boyan Tanjung	12	14
MTs Al_Yaqin Riam Panjang	Pengkadan	21	26
MTs As-Sakinah Repun		10	13
MTs Al-Jihad Nanga Tepuai	Hulu Gurung	73	77
MTs Al Huda Mubung		36	28
MTs Al-Hidayah Senai		21	16
MTs Al-Khairiyah Embaloh Hilir	Embaloh Hilir	39	35
MTs At-Taqwa Selimbau	Selimbau	49	39
MTs Al-Muttaqun Nanga Suhaid	Suhaid	60	53
MTs Nahdhatul Wathan Sungai Ramah	Silat Hulu	1	4
Nurul Hudud Badau	Badau	30	16
Jumlah		**416**	**397**

Sumber : Kementrian Agama Kabupaten Kapuas Hulu

Tabel 3. 44 Data Siswa Madrasah Aliyah Swasta di Lingkungan Kantor Kementrian Agama Kabupaten Kapuas Hulu

(Keadaan per 31 Desember 2018)

Nama Madrasah	Kecamatan	Siswa	
		Laki-laki	Perempuan
MAN 1 Kapuas Hulu (Negeri)	Putussibau Utara	179	224
MAN 2 Kapuas Hulu (Negeri)	Jongkong	77	97
MA Bunut Hilir	Bunut Hilir	30	20
MA Aljihad Hulu Gurung	Hulu Gurung	40	64
MA AL Azhar Mentawit		23	25
MAS Al Muttaqien Suhaid	Suhaid	82	107
Jumlah		**431**	**537**

Sumber : Kementrian Agama Kabupaten Kapuas Hulu

B. Madrasah dan Pesantren

Tabel 3. 45 Jumlah Madrasah Diniyah, Santri dan Guru / Ustadz di Kabupaten Kapuas Hulu

(Keadaan per 31 Desember 2018)

Kecamatan	Madrasah Diniyah	Santri	Guru / Ustadz
Putussibau Utara	5	182	16
Putussibau Selatan	2	251	12
Bika	-	-	-
Kalis	1	14	4
Mentebah	1	36	4

Sumber : Kementrian Agama Kabupaten Kapuas Hulu

Lanjutan **Tabel 3. 41 Jumlah Madrasah Diniyah, Santri dan Guru / Ustadz di Kabupaten Kapuas Hulu**

(Keadaan per 31 Desember 2018)

Kecamatan	Madrasah Diniyah	Santri	Guru / Ustadz
Boyan Tanjung	3	45	4
Pengkadan	1	25	2
Hulu Gurung	1	81	6
Seberuang	-	-	-
Semitau	-	-	-
Suhaid	-	-	-
Selimbau	-	-	-
Jongkong	1	73	4
Bunut Hilir	-	-	-
Bunut Hulu	-	-	-
Embaloh Hilir	1	95	3
Embaloh Hulu	-	-	-
Batang Lupar	-	-	-
Badau	1	45	4
Empanang	-	-	-
Puring Kencana	-	-	-
Sialt Hilir	5	195	15
Silat Hulu	1	13	1
Jumlah	**23**	**1,055**	**75**

Sumber : Kementrian Agama Kabupaten Kapuas Hulu

Tabel 3. 46 Jumlah Pondok Pesantren, Santri dan Guru / Ustadz di Kabupaten Kapuas Hulu

(Keadaan per 31 Desember 2018)

Kecamatan	Pondok Pesantren	Santri	Guru / Ustadz
Mentebah	1	35	4
Boyan Tanjung	1	28	5
Hulu Gurung	1	120	17
Selimbau	1	28	5
Puring Kencana	1	15	2
Jumlah	5	226	33

Sumber : Kementrian Agama Kabupaten Kapuas Hulu

Tabel 3. 47 Jumlah Taman Pendidikan Al-Quran, Santri dan Guru / Ustadz di Kabupaten Kapuas Hulu

(Keadaan per 31 Desember 2018)

Kecamatan	Taman Pendidikan Al-Quran	Santri	Guru / Ustadz
Putussibau Utara	17	315	38
Putussibau Selatan	4	126	15
Bika	-	-	-
Kalis	5	95	11
Mentebah	1	51	4
Boyan Tanjung	12	145	23
Pengkadan	11	232	16

Sumber : Kementrian Agama Kabupaten Kapuas Hulu

Tabel 3. 48 Jumlah Taman Pendidikan Al-Quran, Santri dan Guru / Ustadz di Kabupaten Kapuas Hulu

(Keadaan per 31 Desember 2018)

Kecamatan	Taman Pendidikan Al-Quran	Santri	Guru / Ustadz
Hulu Gurung	14	283	27
Seberuang	-	-	-
Semitau	3	62	5
Suhaid	6	135	13
Selimbau	11	167	10
Jongkong	7	181	18
Bunut Hilir	5	74	6
Bunut Hulu	13	211	21
Embaloh Hilir	1	35	4
Embaloh Hulu	1	13	2
Batang Lupar	1	34	3
Badau	3	155	4
Empanang	1	23	3
Puring Kencana	-	-	-
Sialt Hilir	1	105	6
Silat Hulu	9	201	15
Jumlah	**126**	**2,643**	**244**

Sumber : Kementrian Agama Kabupaten Kapuas Hulu

C. Rumah Ibadah

Tabel 3. 49 Jumlah Rumah Ibadah Menurut Agama di Kabupaten Kapuas Hulu

(Keadaan per 31 Desember 2018)

Kecamatan	Islam		Khatolik		Protestan	
	Masjid	Surau	Gereja	Kapel	Geraja	Kapel
Putussibau Utara	11	13	27	2	27	1
Putussibau Selatan	11	22	10	1	19	-
Bika	2	2	6	-	7	-
Kalis	8	10	43	-	14	1
Mentebah	10	8	7	-	18	1
Boyan Tanjung	22	15	3	-	2	-
Pengkadan	23	11	-	-	-	-
Hulu Gurung	27	10	-	-	-	-
Seberuang	1	1	35	-	19	-
Semitau	2	8	14	-	5	-
Suhaid	6	11	5	-	7	-
Selimbau	25	11	1	-	2	-
Jongkong	17	10	3	-	-	-
Bunut Hilir	16	14	3	-	1	-
Bunut Hulu	18	12	8	-	5	-
Embaloh Hilir	3	7	13	-	7	-
Embaloh Hulu	2	1	12	-	3	1
Batang Lupar	1	2	6	1	5	17
Badau	3	4	16	-	7	-

Sumber : Kementrian Agama Kabupaten Kapuas Hulu

Lanjutan **Tabel 3. 45 Jumlah Rumah Ibadah Menurut Agama di Kabupaten Kapuas Hulu**

(Keadaan per 31 Desember 2018)

Kecamatan	Islam		Khatolik		Protestan	
	Masjid	Surau	Gereja	Kapel	Geraja	Kapel
Empanang	2	-	8	-	2	-
Puring Kencana	1	1	9	-	4	-
Sialt Hilir	14	26	45	-	22	-
Silat Hulu	12	9	20	-	13	-
Jumlah	**237**	**208**	**294**	**4**	**189**	**21**

Sumber : Kementrian Agama Kabupaten Kapuas Hulu

D. Pemuka Umat Beragama

Tabel 3. 50 Jumlah Ulama, Mubalig, Khatib, PAI dab Da'i di Kabupaten Kapuas Hulu

(Keadaan per 31 Desember 2018)

Kecamatan	Ulama	Mubalig	Khatib	PAI	DA'I
Putussibau Utara	3	15	65	15	2
Putussibau Selatan	2	7	50	13	1
Bika	-	2	8	7	1
Kalis	-	3	40	9	1
Mentebah	1	3	20	12	1
Boyan Tanjung	14	10	31	10	1
Pengkadan	1	4	45	11	1
Hulu Gurung	4	10	54	11	3
Seberuang	-	1	1	4	-
Semitau	1	3	12	7	-
Suhaid	1	3	20	7	1
Selimbau	1	5	80	7	1
Jongkong	2	8	70	11	1
Bunut Hilir	1	4	45	10	1
Bunut Hulu	1	4	75	11	-
Embaloh Hilir	1	2	15	8	3
Embaloh Hulu	-	2	2	4	1
Batang Lupar	-	2	5	4	1
Badau	-	3	12	6	2
Empanang	-	2	3	2	1
Puring Kencana	-	-	-	1	-
Sialt Hilir	-	-	65	12	-
Silat Hulu	2	1	20	8	1
Jumlah	**35**	**94**	**738**	**190**	**24**

Sumber : Kementrian Agama Kabupaten Kapuas Hulu

Tabel 3. 51 Jumlah Pendeta dan Pemuka Umat di Kabupaten Kapuas Hulu
(Keadaan per 31 Desember 2018)

Kecamatan	Pendeta		Pemuka Umat				Pemimpin Umat
	Laki-laki	Perempuan	Pastor	Frater	Suster	Bruder	
Putussibau Utara	26	2	3	2	5	5	60
Putussibau Selatan	15	4	5	2	-	1	45
Bika	5	2	2	-	-	-	36
Kalis	14	1	2	-	-	-	65
Mentebah	17	1	-	-	-	-	20
Boyan Tanjung	2	-	-	-	-	-	9
Pengkadan	-	-	-	-	-	-	-
Hulu Gurung	-	-	2	-	-	-	-
Seberuang	17	2	2	-	-	-	78
Semitau	4	1	-	-	-	-	30
Suhaid	7	1	-	-	-	-	12
Selimbau	1	1	-	-	-	-	4
Jongkong	-	-	-	-	-	-	6
Bunut Hilir	1	-	-	-	-	-	6
Bunut Hulu	5	-	-	-	-	-	16
Embaloh Hilir	7	-	-	-	-	-	30
Embaloh Hulu	3	-	2	-	-	-	28
Batang Lupar	4	1	2	1	5	2	30
Badau	6	1	2	-	3	1	25
Empanang	2	1	1	1	-	-	20
Puring Kencana	4	-	-	-	-	-	18
Sialt Hilir	22	1	-	-	-	-	60
Silat Hulu	13	-	1	-	-	-	50
Jumlah	**175**	**19**	**24**	**6**	**13**	**9**	**648**

Sumber : Kementrian Agama Kabupaten Kapuas Hulu

E. Haji

Tabel 3. 52 Jumlah Jamaah Haji yang Berangkat dari Kabupaten Kapuas Hulu
(Keadaan per 31 Desember 2018)

Kecamatan	Laki-laki	Perempuan
Putussibau Utara	10	16
Putussibau Selatan	6	9
Bika	-	-
Kalis	3	-
Mentebah	1	1
Boyan Tanjung	7	3
Pengkadan	1	3
Hulu Gurung	13	8
Semitau	1	1
Suhaid	4	3
Selimbau	5	5
Jongkong	3	6
Bunut Hilir	3	2
Bunut Hulu	3	8

Sumber : Kementrian Agama Kabupaten Kapuas Hulu

Lanjutan **Tabel 3. 47 Jumlah Jamaah Haji yang Berangkat dari Kabupaten Kapuas Hulu**
(Keadaan per 31 Desember 2018)

Kecamatan	Laki-laki	Perempuan
Embaloh Hilir	-	-
Embaloh Hulu	-	-
Batang Lupar	-	-
Badau	1	3
Empanang	-	-
Puring Kencana	-	-
Sialt Hilir	-	2
Silat Hulu	2	1
Jumlah	**63**	**71**

Sumber : Kementrian Agama Kabupaten Kapuas Hulu

Tabel 3. 53 Kuota Haji dan Jumlah Pendaftar di Kabupaten Kapuas Hulu
(Keadaan per 31 Desember 2018)

Tahun	Kuota	Pendaftar/Peminat	Yang Berangkat
2016	95	383	0
2017	130	439	134
2018	130	477	134

Sumber : Kementrian Agama Kabupaten Kapuas Hulu

Tabel 3. 54 Kuota Haji dan Jumlah Pendaftar di Kabupaten Kapuas Hulu
(Keadaan per 31 Desember 2018)

Kecamatan	Kelompok Umur				
	< 29	30 - 40	41 - 50	50 - 70	> 70
Putussibau Utara	-	-	4	16	22
Putussibau Selatan	-	2	8	4	15
Bika	-	-	-	-	-
Kalis	-	-	1	1	3
Mentebah	-	1	11	1	2
Boyan Tanjung	-	-	-	1	4
Pengkadan	-	-	10	4	13
Hulu Gurung	-	4	-	1	21
Seberuang	-	-	-	-	-
Semitau	-	-	-	2	2
Suhaid	-	-	-	6	6
Selimbau	-	-	4	10	11
Jongkong	1	-	1	3	9
Bunut Hilir	-	-	1	4	5
Bunut Hulu	-	-	-	10	11
Embaloh Hilir	-	-	-	-	-
Embaloh Hulu	-	-	-	-	-
Batang Lupar	-	-	-	-	-
Badau	-	-	1	4	5
Empanang	-	-	-	-	-
Puring Kencana	-	-	-	-	-
Sialt Hilir	-	-	-	2	2
Silat Hulu	-	-	3	-	3
Jumlah	**1**	**7**	**44**	**69**	**134**

Sumber : Kementrian Agama Kabupaten Kapuas Hulu

9. PENGADILAN AGAMA

A. Aparat Pengadilan Agama

Tabel 3. 55Banyaknya Aparat Pengadilan Agama di Kabupaten Kapaus Hulu

(*Keadaan per 31 Desember 2018*)

Jenis Jabatan	`Jenis Kelamin		Total
	Laki-laki	Perempuan	
Hakim	3	-	3
Panitera	1	-	1
Sekretaris	1	-	1
Penitera Muda	1	2	3
Panitera Pengganti	2	1	3
Kepala Sub Bagian	3	-	3
Jurusita	1	-	1
Jurusita Pengganti	2	-	2
Staf	1	2	3
Jumlah	**15**	**5**	**20**

Sumber : Pengadilan Agama Putussibau

B. Jumlah Nikah, Cerai Talak, Cerai Gugat dan Rujuk

Tabel 3. 56 Jumlah Nikah, Cerai Talak, Cerai Gugat, Rujuk di Kabupaten Kapuas Hulu

(*Keadaan per 31 Desember 2018*)

Kecamatan	Nikah	Cerai Talak	Cerai Gugat	Total
Badau	101	1	1	103
Batang Lupar	116	-	-	116
Bika	4	-	-	4
Boyan Tanjung	42	1	2	45
Bunut Hilir	42	3	1	46
Bunut Hulu	87	3	6	96
Embaloh Hilir	82	-	-	82
Embaloh Hulu	110	-	-	110
Empanang	4	-	-	4
Hulu Gurung	24	2	3	29
Jongkong	43	1	2	46
Kalis	124	3	4	131
Mentebah	71	2	5	78
Pengkadan	80	-	1	81
Puring Kencana	107	-	-	107
Putussibau Selatan	23	10	20	53
Putussibau Utara	2	11	25	38
Seberuang	9	-	-	9
Selimbau	21	-	-	21
Semitau	6	1	2	9
Silat Hilir	0	4	3	7
Silat Hulu	55	-	1	56
Suhaid	43	-	1	44
Jumlah	**1196**	**42**	**77**	**1315**

10. RUTAN KELAS II

A. Aparat Rumah Tahanan

Tabel 3. 57 Jumlah Pegawai Rumah Tahanan Negara Kelas IIB Putussibau, Berdasarkan Tingkat Pendidikan

(Keadaan per 31 Desember 2018)

Tingkat Pendidikan	JENIS KELAMIN		JUMLAH
	LAKI-LAKI	PEREMPUAN	
SMA	35	4	39
D-I	-	-	-
D-II	-	-	-
D-III	-	-	-
D-IV	-	-	-
S-1	2	-	2
S-2	-	-	-
S-3	-	-	-
Jumlah	**37**	**4**	**41**

Sumber : Rumah Tahanan Negara Kelas IIB Putussibau

B. Tahanan

Tabel 3. 58 Jumlah Tahahan Dewasa dan Tahanan Anak di Rumah Tahanan Negara Kelas IIB Putussibau

(keadaan per 31 Desember 2018)

BULAN	TAHANAN					
	DL	DP	DEWASA	AL	AP	ANAK
Januari	33	-	33	-	-	-
Februari	38	1	39	-	-	-
Maret	36	1	37	-	-	-
April	38	1	39	1	-	1
Mei	43	1	44	-	-	-
Juni	42	4	46	-	-	-
Juli	42	6	48	2	-	2
Agustus	40	6	46	-	-	-
September	39	4	43	1	-	1
Oktober	23	1	24	-	-	-
November	29	2	31	-	-	-
Desember	39	3	42	-	-	-
Jumlah	**442**	**30**	**472**	**4**	**-**	**4**

Sumber : Rumah Tahanan Negara Kelas IIB Putussibau

Keterangan : (**DL** : Dewasa Laki-laki), (**DP** : Dewasa Perempuan), (**AL** : Anak Laki-laki), (**AP** : Anak Perempua)

C. Narapidana

Tabel 3. 59 Jumlah Narapidana Dewasa dan Tahanan Anak di Rumah Tahanan Negara Kelas IIB Putussibau

(Keadaan per 31 Desember 2018)

Bulan	Narapidana					
	DL	DP	Dewasa	AL	AP	Anak
Januari	101	7	108	5	-	5
Februari	97	5	102	5	-	5
Maret	92	5	97	4	-	4
April	98	4	102	4	-	4
Mei	99	4	103	5	-	5
Juni	105	5	110	5	-	5
Juli	93	5	98	5	-	5
Agustus	92	5	97	4	-	4
September	92	5	97	3	-	3
Oktober	102	2	104	3	-	3
November	103	3	106	2	-	2
Desember	103	2	105	2	-	2
Jumlah	**1,177**	**52**	**1,229**	**47**	**-**	**47**

Sumber : Rumah Tahanan Negara Kelas IIB Putussibau

Keterangan : (**DL** : Dewasa Laki-laki), (**DP** : Dewasa Perempuan), (**AL** : Anak Laki-laki), (**AP** : Anak Perempua)

Tabel 3. 60 Jumlah Narapidana yang Menerima Remisi di Rumah Tahanan Negara Kelas IIB Putussibau

(Keadaan per 31 Desember 2018)

Narapidana	Tahun			Jumlah
	2016	2017	2018	
Dewasa Laki-laki	52	53	49	154
Dewasa Perempuan	3	6	2	11
Dewasa	55	59	51	165
Anak Laki-laki	-	-	2	2
Anak Perempuan	-	-	-	-
Anak	-	-	2	2
Jumlah	**110**	**118**	**106**	**334**

Sumber : Rumah Tahanan Negara Kelas IIB Putussibau

11. PDAM

A. Produksi, Penjualan, Harga Air

Tabel 3. 61 Data Produksi Air, Penjualan Air, Harga Air PDAM Kapuas Hulu

(Keadaan per 31 Desember 2018)

Kecamatan	Jumlah Langganan (SR)	Jumlah Produksi Air (M^3)	Jumlah Penjuualan Air (M^2)	Jumlah Penjualan Air (RP)
Putussibau Utara	3,712	2,354,733	954,810	4,451,122,133
Putussibau Selatan	2,737	1,129,839	623,102	2,589,207,183
Bika	252	50,235	35,629	150,836,102
Kalis	206	49,948	33,519	142,087,956
Mentebah	288	75,820	39,527	127,913,800
Boyan Tanjung	-	-	-	-
Pengkadan	1,164	573,931	425,742	255,056,800
Hulu Gurung	577	422,388	274,023	194,280,050
Seberuang	-	-	-	-
Semitau	293	131,896	76,682	333,167,286
Suhaid	161	43,981	22,707	99,447,892
Selimbau	691	215,026	136,228	547,752,434
Jongkong	758	214,396	153,518	627,014,386
Bunut Hilir	588	169,578	101,119	414,974,152
Bunut Hulu	-	-	-	-
Embaloh Hilir	425	68,568	46,530	196,228,617
Embaloh Hulu	-	-	-	-
Batang Lupar	-	-	-	-
Badau	-	42,333	30,307	21,746,125
Empanang	-	-	-	-
Puring Kencana	-	-	-	-
Silat Hilir	459	180,611	83,086	324,765,213
Silat Hulu	396	180,436	118,626	77,968,275
Jumlah	**12,707**	**5,903,719**	**3,155,155**	**10,553,568,404**

Sumber : PDAM Kabupaten Kapuas Hulu

B. Pelanggan PDAM

Tabel 3. 62 Jumlah Pelanggan Air Minum yang Disalurkan Menurut Jenis Pelanggan pada PDAM Kabupaten Kapuas Hulu Tahun 2016-2018

(*Keadaan per 31 Desember 2018*)

Jenis Pelanggan	Tahun 2016	2017	2018
Rumah Tempat Tinggal	10,198	10,450	11,605
Hotel/Niaga Besar	39	43	43
Badan Sosial dan Rumah Sakit/Sosial Khusus	234	251	269
Rumah Ibadah/Sosial Umum	25	26	25
Instansi Pemerintah	103	101	95
Perusahaan dan Pertokoan/Niaga Kecil	645	699	671

Sumber : PDAM Kabupaten Kapuas Hulu

Lanjutan **Tabel 3. 52 Jumlah Pelanggan Air Minum yang Disalurkan Menurut Jenis Pelanggan pada PDAM Kabupaten Kapuas Hulu Tahun 2016-2018**

(*Keadaan per 31 Desember 2018*)

Jenis Pelanggan	Tahun 2016	2017	2018
Industri Besar	2	2	2
Pelabuhan	2	1	1
Jumlah	**11,248**	**11,573**	**12,711**

Sumber : PDAM Kabupaten Kapuas Hulu

C. Penyaluran Air

Tabel 3. 63 Banyak Air Minum yang Disalurkan Menurut Jenis Pelanggan pada PDAM Kabupaten Kapuas Hulu Tahun 2016-2018

(Keadaan per 31 Desember 2018)

Jenis Pelanggan	Tahun 2016	2017	2018
Rumah Tempat Tinggal	2,231,214	2,515,174	2,711,887
Hotel/Niaga Besar	23,508	25,893	23,295
Badan Sosial dan Rumah Sakit/Sosial Khusus	73,423	90,383	93,591
Rumah Ibadah/Sosial Umum	6,599	8,375	8,048
Instansi Pemerintah	42,354	44,584	51,566
Perusahaan dan Pertokoan/Niaga Kecil	215,993	252,819	265,799
Industri Besar	1,512	1,354	898
Pelabuhan	-	193	71
Kebocoran	1,460,239	1,544,748	2,053,674
Jumlah	**4,054,842**	**4,483,523**	**5,208,829**

Sumber : PDAM Kabupaten Kapuas Hulu

12. BANK KALBAR

A. Tabungan dan Penabung

Tabel 3. 64 Posisi Tabungan dan Penabung pada PT. Bank Pembangunan Daerah Kalimantan Barat Cabang Putussibau (000 000 Rp)

(Keadaan per 31 Desember 2018)

Bulan	TASERNA		SIMPEDA		Lainnya	
	Nasabah	Nominal	Nasabah	Nominal	Nasabah	Nominal
Januari	16,665	31,343	24,164	118,517	8,895	45,744
Februari	16,860	35,349	25,767	125,697	8,924	39,551
Maret	17,065	43,107	26,443	122,041	8,918	37,545
April	17,217	38,892	26,779	124,961	8,930	36,578
Mei	17,435	41,441	26,946	119,845	8,939	36,904

Sumber : Bank Kalbar Cabang Putussibau

Lanjutan **Tabel 3. 64 Posisi Tabungan dan Penabung pada PT. Bank Pembangunan Daerah Kalimantan Barat Cabang Putussibau (000 000 Rp)**

(Keadaan per 31 Desember 2018)

Bulan	TASERNA		SIMPEDA		Lainnya	
	Nasabah	Nominal	Nasabah	Nominal	Nasabah	Nominal
Juni	17,507	39,551	27,019	112,306	8,956	35,543
Juli	17,767	45,123	27,116	121,355	9,042	73,039
Agustus	17,838	35,265	27,259	121,548	9,334	37,320
September	17,894	33,194	27,328	119,837	9,386	36,604
Oktober	17,991	35,986	27,423	110,661	9,410	37,995
November	18,340	51,790	27,599	142,059	9,438	40,079
Desember	18,456	44,725	27,631	159,191	9,456	44,432

Sumber : Bank Kalbar Cabang Putussibau

B. Penghimpun Dana

Tabel 3. 65Jumlah Penghimpun Dana dari Pihak Ketiga pada PT. Bank Pembangunan Daerah Kalimantan Barat Cabang Putussibau (000 000 Rp)

(Keadaan per 31 Desember 2018)

Bulan	Giro	Deposito	Tabungan	Kewajiban Segera lainnya	Total
Januari	207,763	130,015	195,603	231	533,612
Februari	244,171	118,847	200,596	166	563,780
Maret	321,492	119,731	202,693	144	644,060
April	331,349	117,704	200,430	155	649,638
Mei	358,731	192,900	198,189	153	749,973
Juni	339,699	197,050	187,400	175	724,324
Juli	269,399	198,498	203,516	174	671,587
Agustus	256,177	196,723	194,133	206	647,239
September	313,969	194,203	189,634	199	698,005
Oktober	276,716	204,008	184,643	236	665,603
November	218,298	204,073	233,928	247	656,546
Desember	74,934	164,703	248,349	201	488,187
Jumlah	**3,212,698**	**2,038,455**	**2,439,114**	**2,287**	**7,692,554**

Sumber : Bank Kalbar Putussibau

C. Penyalur Kredit

Tabel 3. 66 Penyaluran Kredit pada PT. Bank Pembangunan Daerah Kalimantan Barat Cabang Putussibau

(Keadaan per 31 Desember 2018)

Bulan	Pegawai	Konsumtif	Usaha
Januari	323,469,921,929.13	27,516,684,590.02	64,462,026,717.39
Februari	341,339,687,313.99	27,036,336,711.06	63,101,722,942.54
Maret	367,330,985,125.88	27,118,709,656.56	63,088,147,652.80
April	368,403,648,114.61	27,760,997,901.46	69,040,037,957.81
Mei	368,888,829,188.58	27,377,430,716.38	69,527,869,807.82
Juni	367,495,655,306.84	26,989,244,885.38	71,268,685,851.36
Juli	366,403,886,788.59	27,565,980,208.31	71,197,847,109.92
Agustus	364,640,436,222.46	26,896,026,584.20	77,076,736,408.39
September	363,845,062,697.30	27,439,947,738.06	81,619,597,155.90
Oktober	361,610,984,162.06	27,764,712,559.61	83,497,205,652.40
November	360,200,847,390.66	28,981,809,593.64	81,958,038,089.53
Desember	360,236,461,662.20	29,642,988,746.71	93,980,207,279.92
Jumlah	**4,313,866,405,902.30**	**332,090,869,891.39**	**889,818,122,625.78**

Sumber : Bank Kalbar Putussibau

DATA
STATISTIK SEKTORAL
KABUPATEN KAPUAS HULU
2019

PEMERINTAH KABUPATEN KAPUAS HULU

2019

PEMERINTAH KABUPATEN KAPUAS HULU
DINAS KOMUNIKASI INFORMATIKA DAN STATISTIK
JL. ANTASARI NO.08 PUTUSSIBAU
Email : diskominfo_statistik@kapuashulukab.go.id
Website : diskominfo.kapuashulukab.go.id